

Wettergrafiken und Tabelle Januar 2011 Station Schlangen BK

Klimadaten Wetterstation Schlangen BK

Standortkoordinaten: geogr. 08°43' "O - 51°47' "N

172 m ü. NN

Monatswerte: Jan. 2011

Temperaturmittel: 1,9°C (Vj. -2,4 °C)

Lj.Mittel:(Lipp.1961-90): 0,9 °C

Abweichung 1,0 °C

Absoluts Max.: 11,3 °C

Absolutes Min -9,9 °C

Tage mit Schneedecke: 9

Eistage(Max<0,0°C): 4

Frosttage(MIN<0,0°C): 16

Sommertage(Max>=25°C):

Heiße T age(Max>=30°C):

Niederschlagssumme: 130,5 mm (Vj. 77,8 mm)

Max.Tag: 25,6 mm

Lj.Mittel(Lipp. 1961-90): 79,6 mm

Mittel relative Feuchte: 80,0 %

Luftdruck(Meereshöhe):hPa

Absolutes Max.: 1035

Absolutes Min.: 996

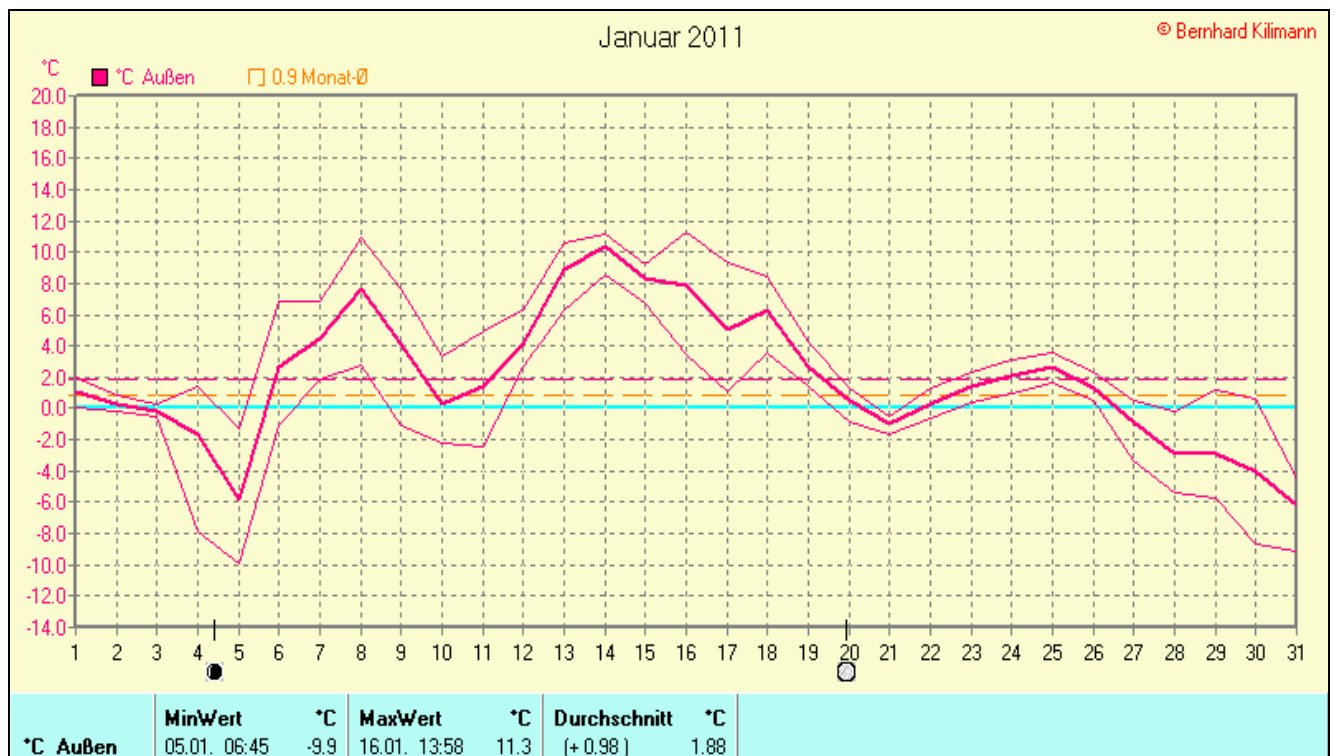
Mittel: 1018

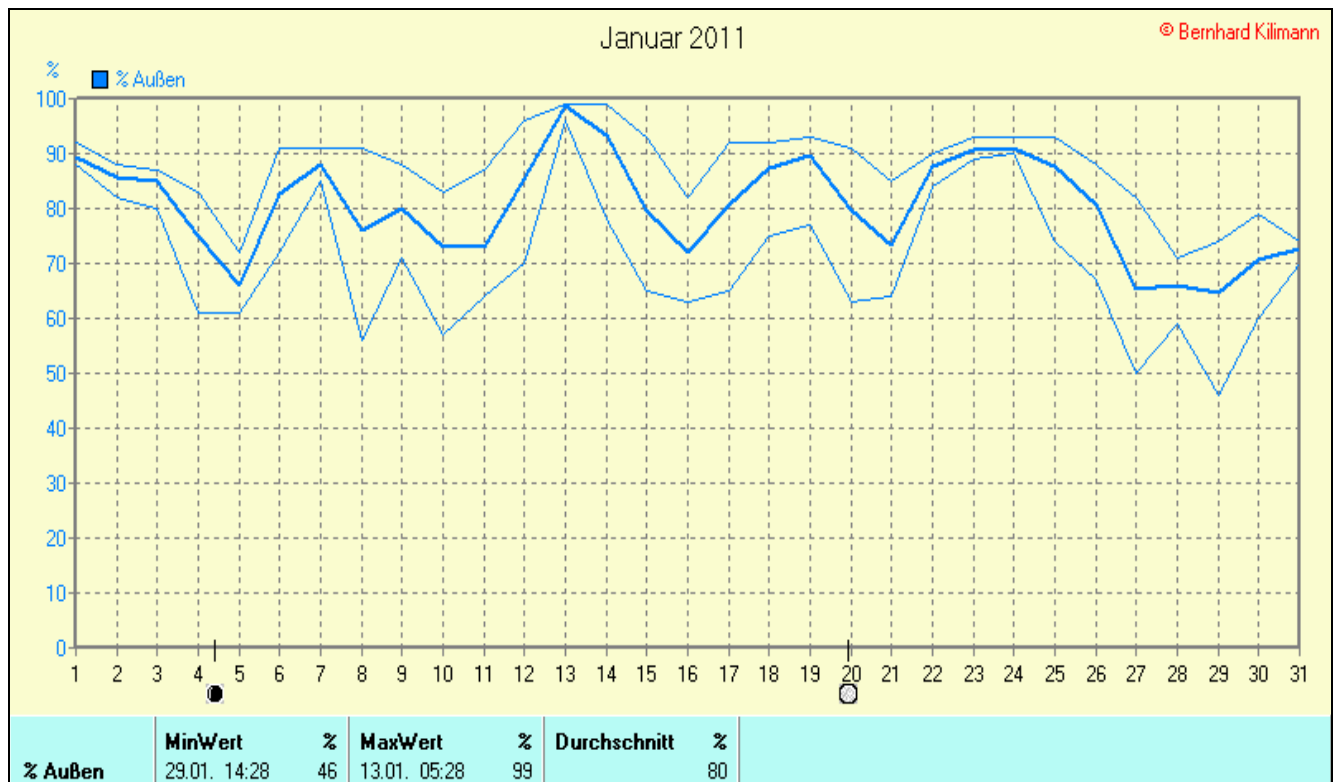
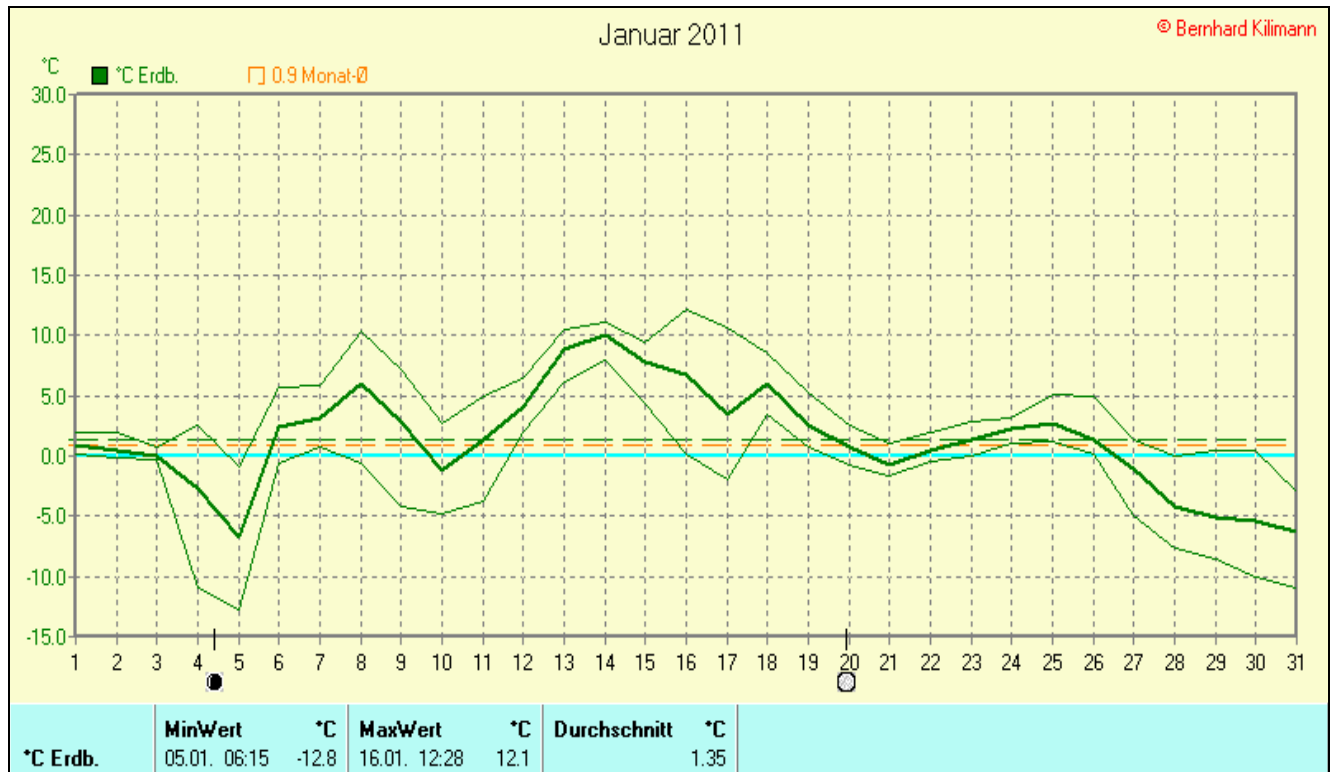
Max. Windböe: 40,9 km/h

Mittlere Wind: 6,7 km/h

Sonnenscheindauer: 58,4 h

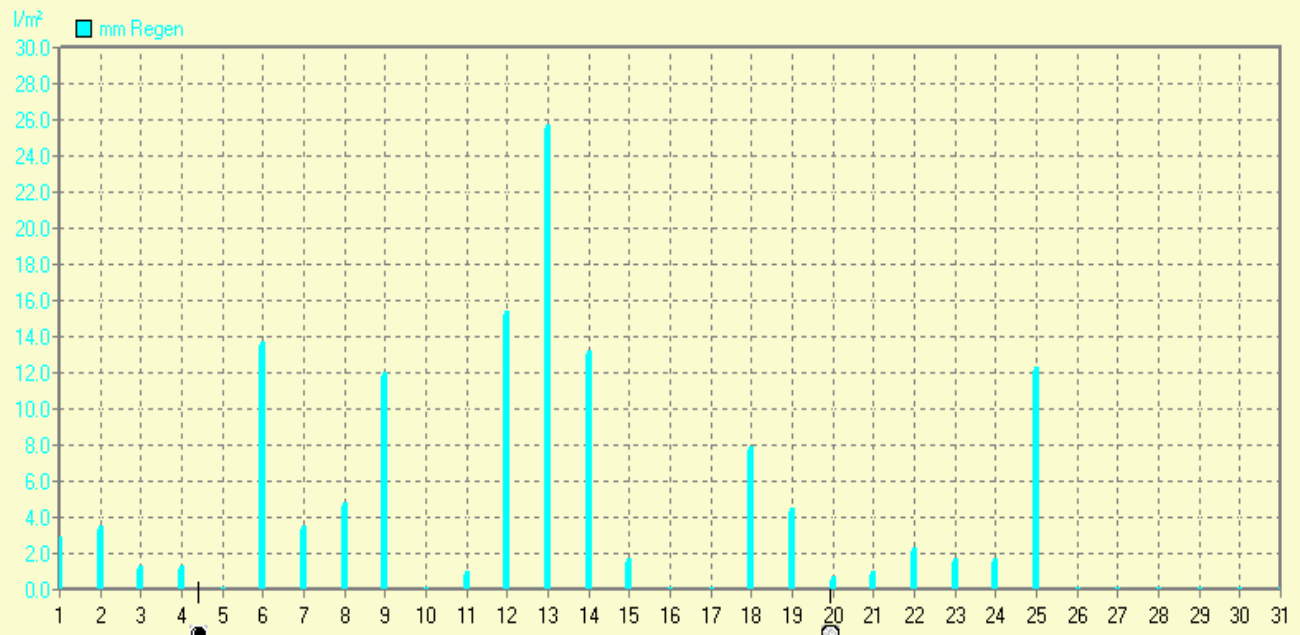
Lj.Mittel(Lipp.1961-90): 43,7 h





Januar 2011

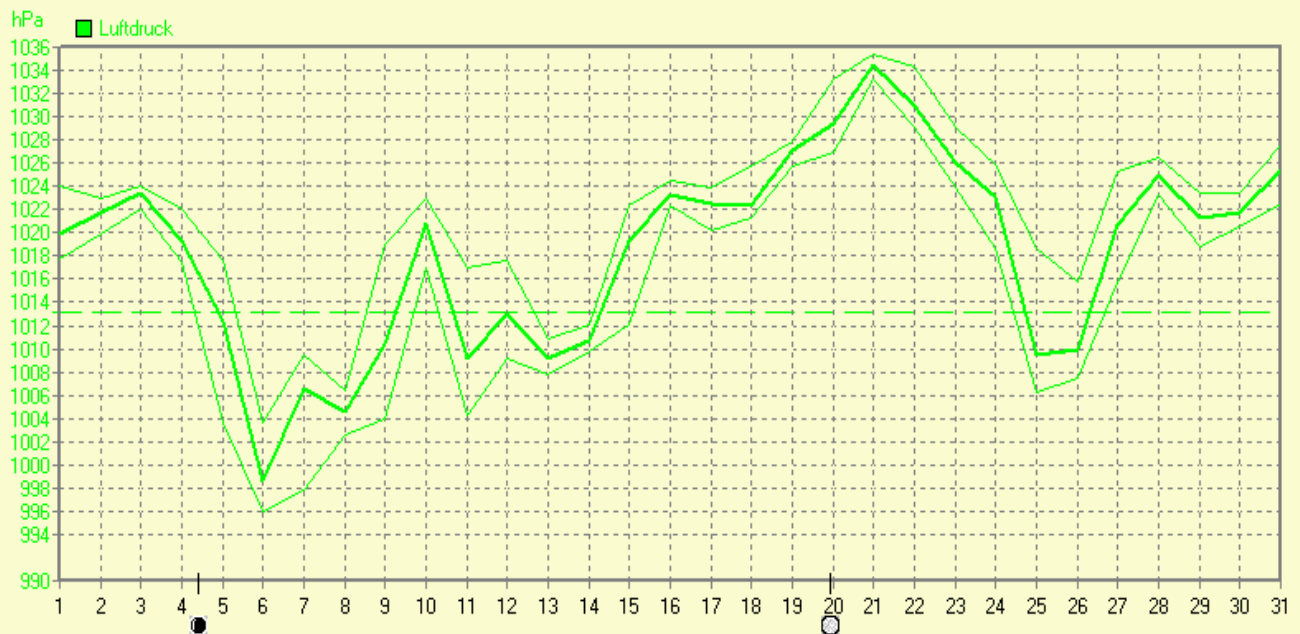
© Bernhard Kilmann



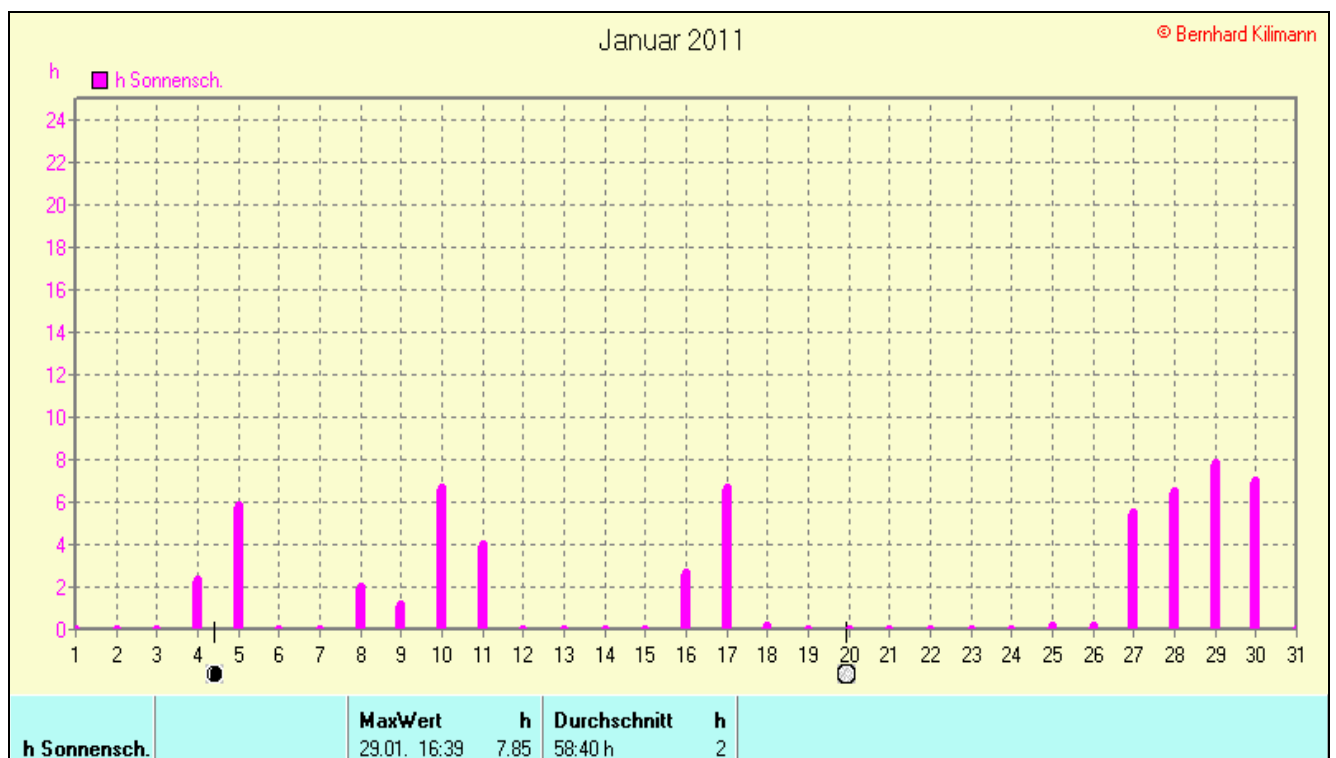
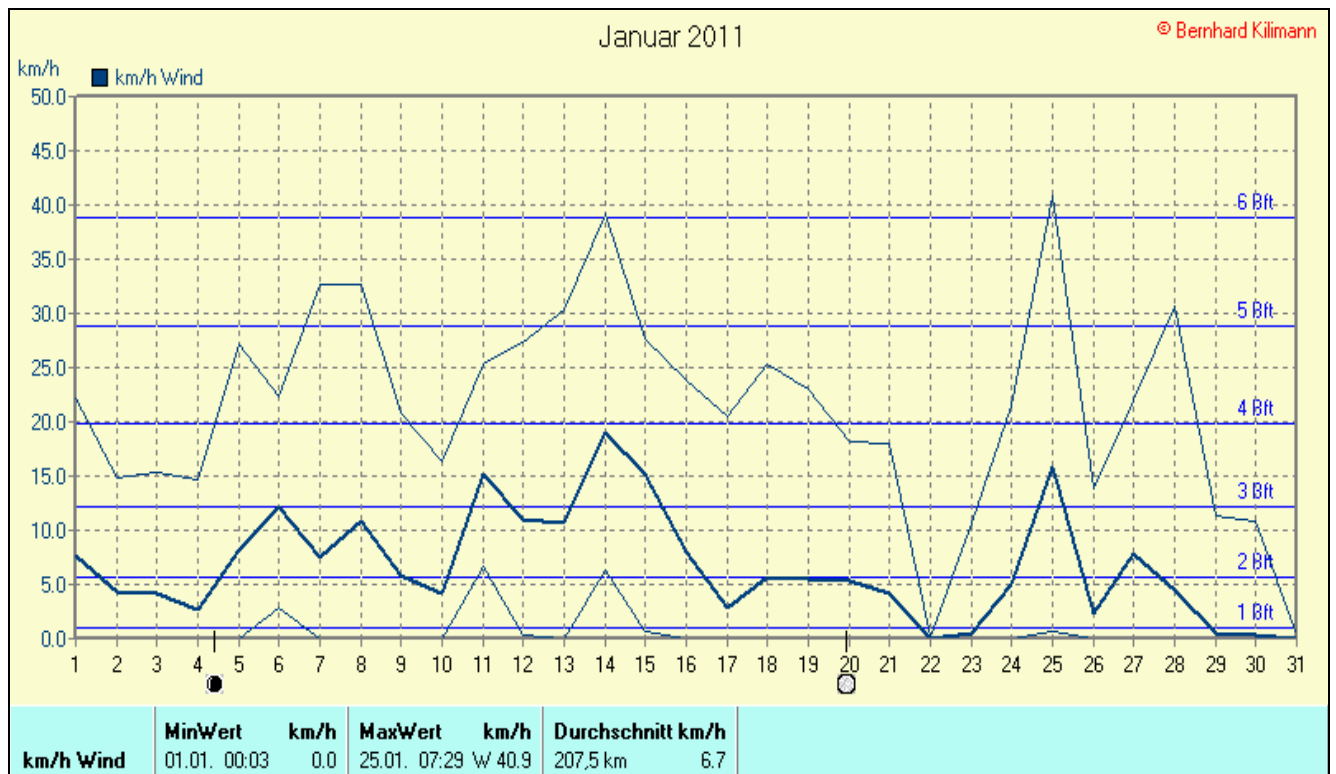
mm Regen	Regentage	MaxWert	l/m²	Gesamt	l/m²
	21	13.01. 00:27	25.6	130.0	

Januar 2011

© Bernhard Kilmann

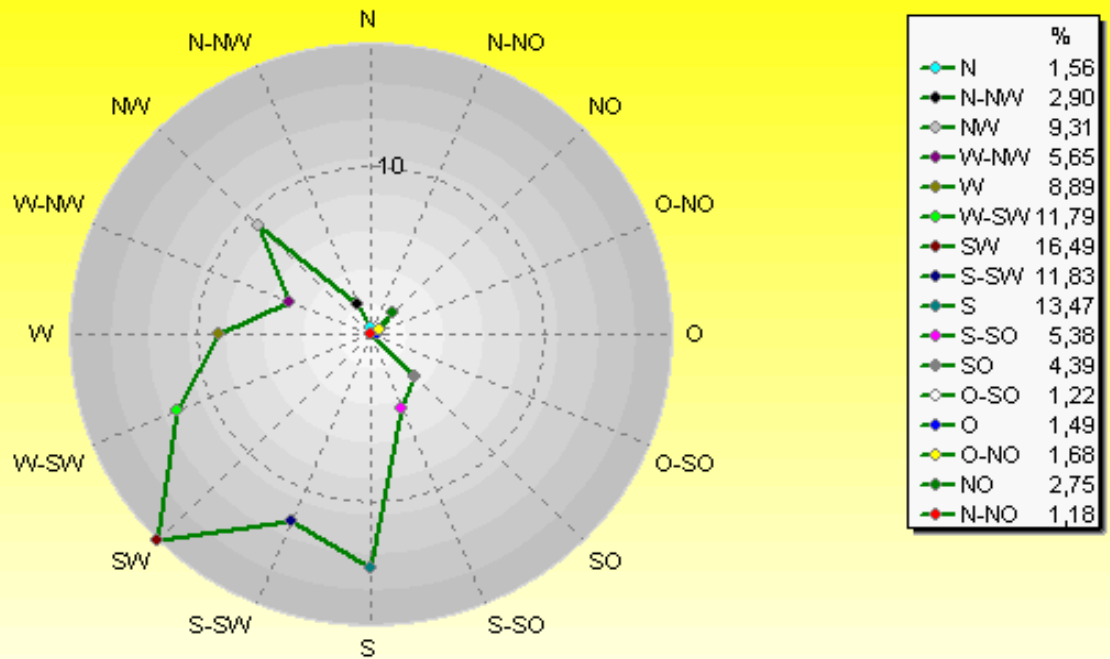


Luftdruck	MinWert	hPa	MaxWert	hPa	Durchschnitt	hPa
	06.01. 21:24	996.0	21.01. 08:49	1035.4	1018.4	



Verteilung Windrichtung Januar 2011

Schlangen, südl. Teutoburger Wald

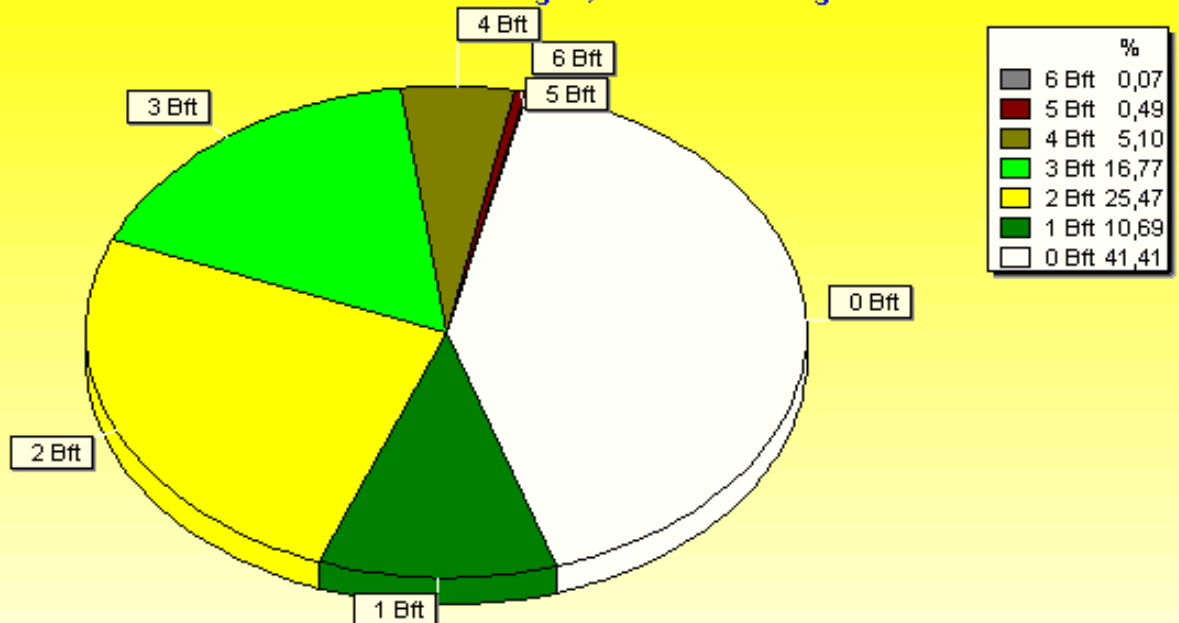


2620 / 1852 Werte -> 41.4% Windstille - Ø 6,7km/h - Max. 40,9km/h - 4979,6 km

© WsWin32 - © Bernhard Kilmann - Schlangen, südl. Teutoburger Wald

Verteilung Windstärke Januar 2011

Schlangen, südl. Teutoburger Wald



4472 Werte - Ø 6,7km/h - Max. 40,9km/h - 4979,6 km

© WsWin32 - © Bernhard Kilmann - Schlangen, südl. Teutoburger Wald