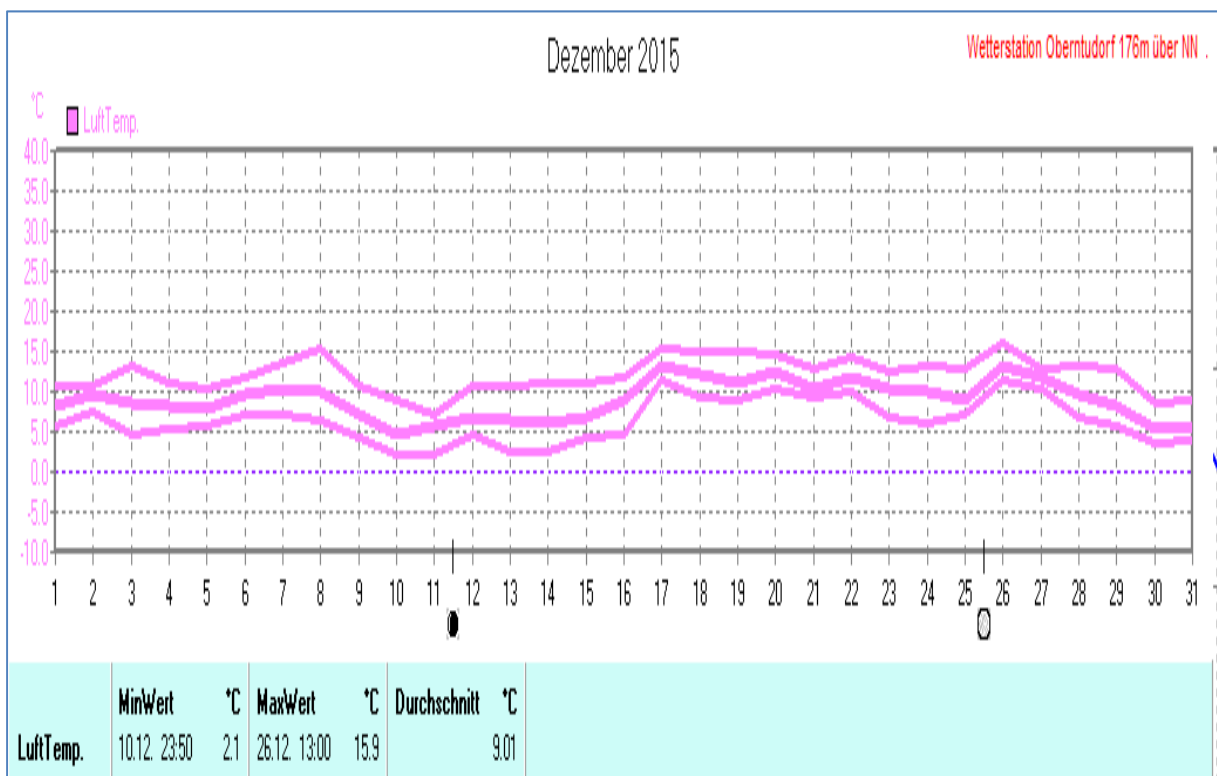
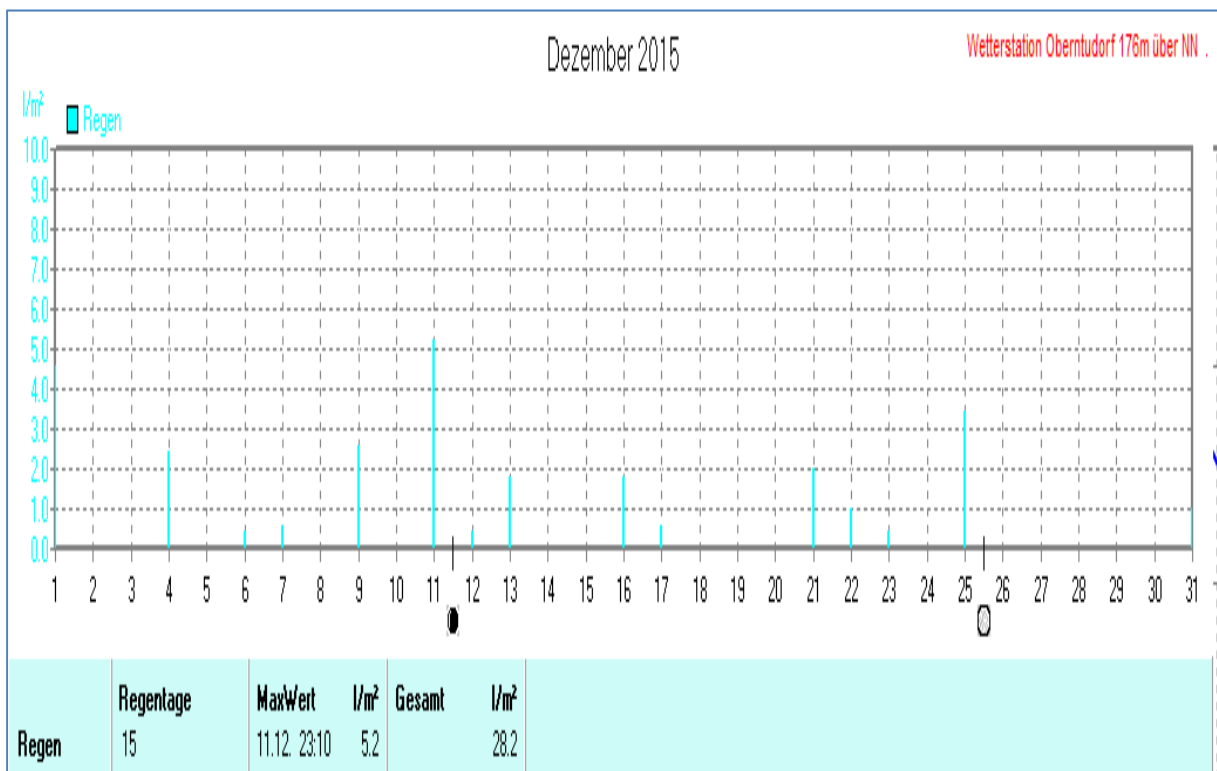
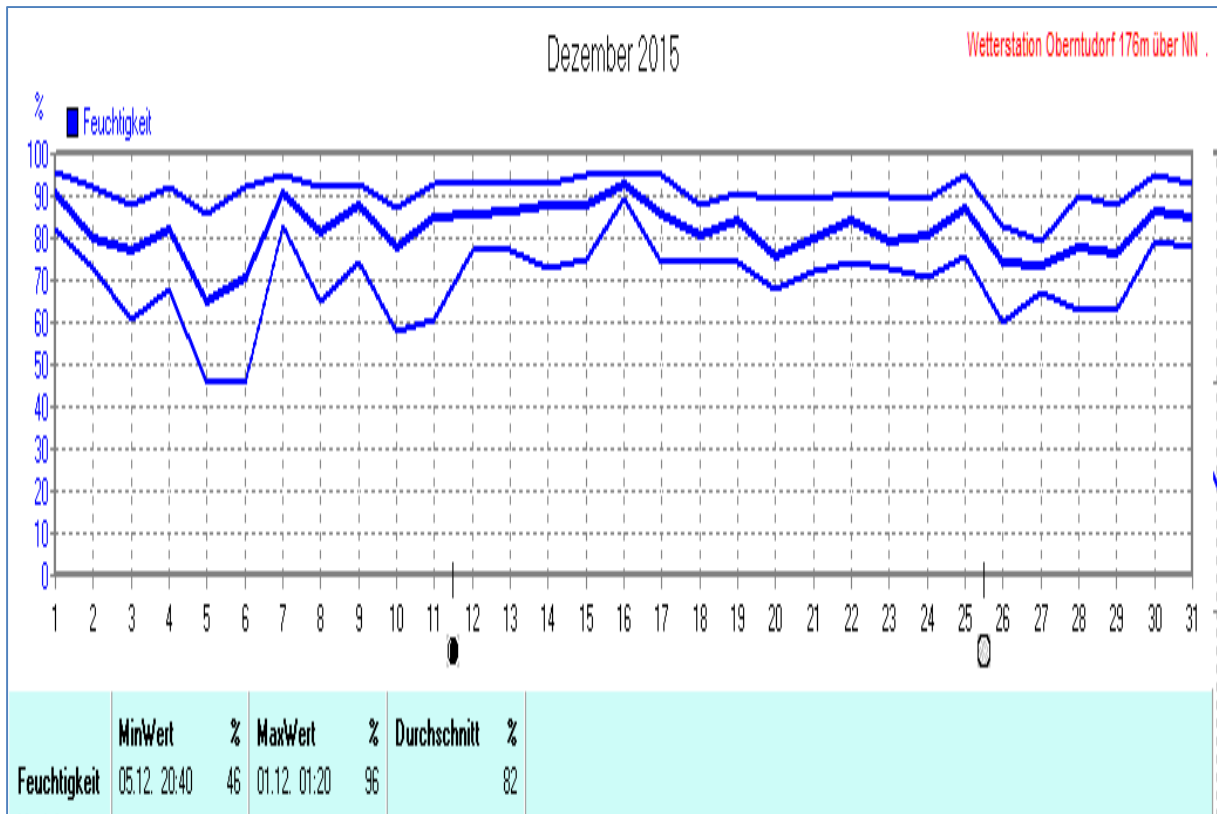
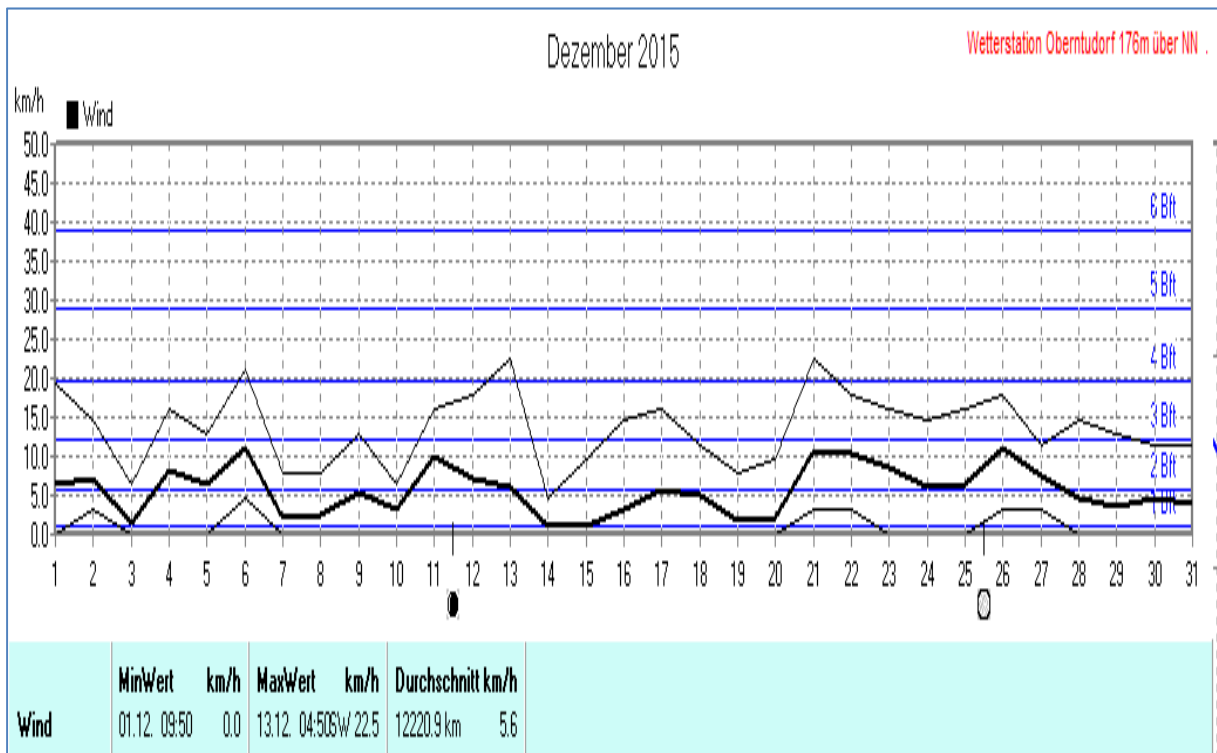
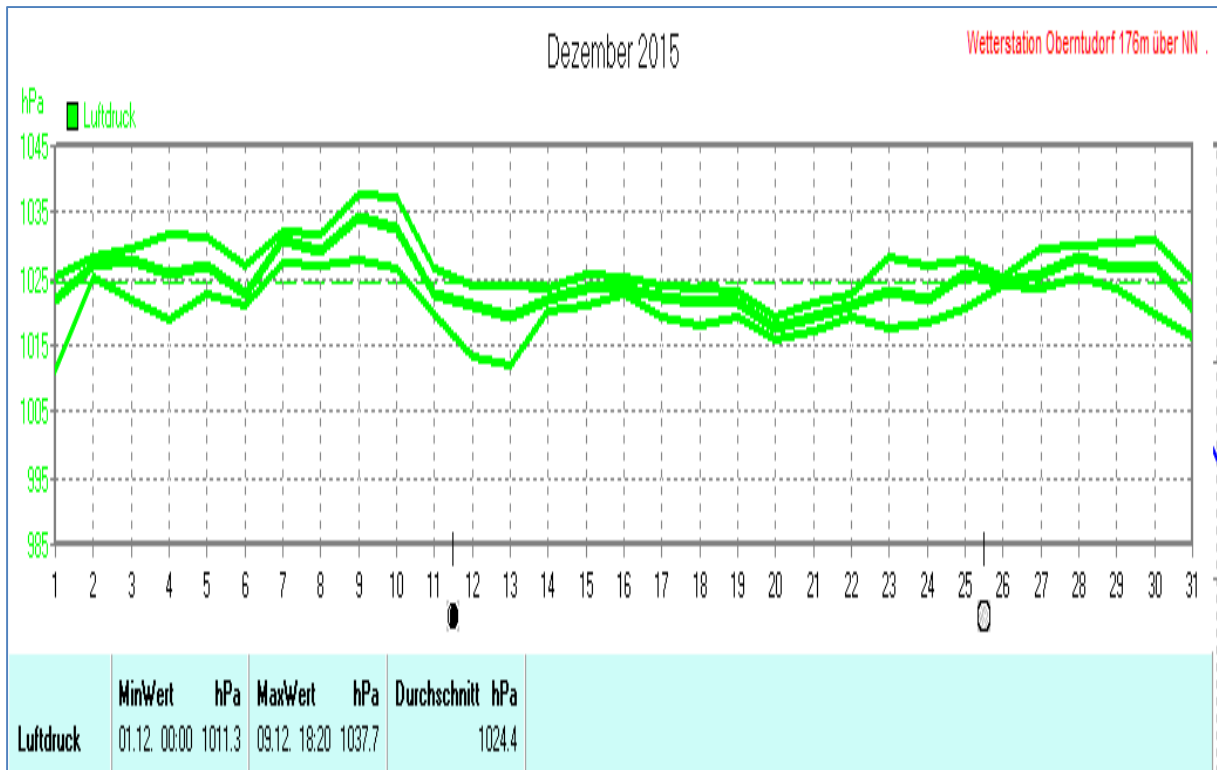


Wettertabelle und Grafiken Dezember 2015 Station Oberntudorf

Wetterdaten Dezember 2015 Station Oberntudorf							
Meßgröße	Minimum	Zeit	Datum	Maximum	Zeit	Datum	Durchschnitt
Lufttemp.	2,1 °C	23:50	10.12.2015	15,9 °C	13:00	26.12.2015	9,0 °C
Bodentemp.	1,1 °C	21:30	10.12.2015	14,4 °C	12:10	26.12.2015	8,1 °C
Luftfeuchte	46 %	20:40	05.12.2015	96 %	01:20	01.12.2015	82 %
Luftdruck	1011,3 hPa	00:00	01.12.2015	1037,7 hPa	18:20	09.12.2015	1024,4 hPa
Wind km/h				22,5 km/h	04:50	13.12.2015	5,6 km/h
Wind °				W-SW	04:50	13.12.2015	W-SW
Regen l/m ²				5,2 l/m ²	23:10	11.12.2015	#28,200 l/m ²
Evapotransp.							#20,832 l/m ²
Solar				277 W/m ²	11:50	03.12.2015	21 W/m ²
Sonne h				4:30 h	15:10	24.12.2015	#43:10 h

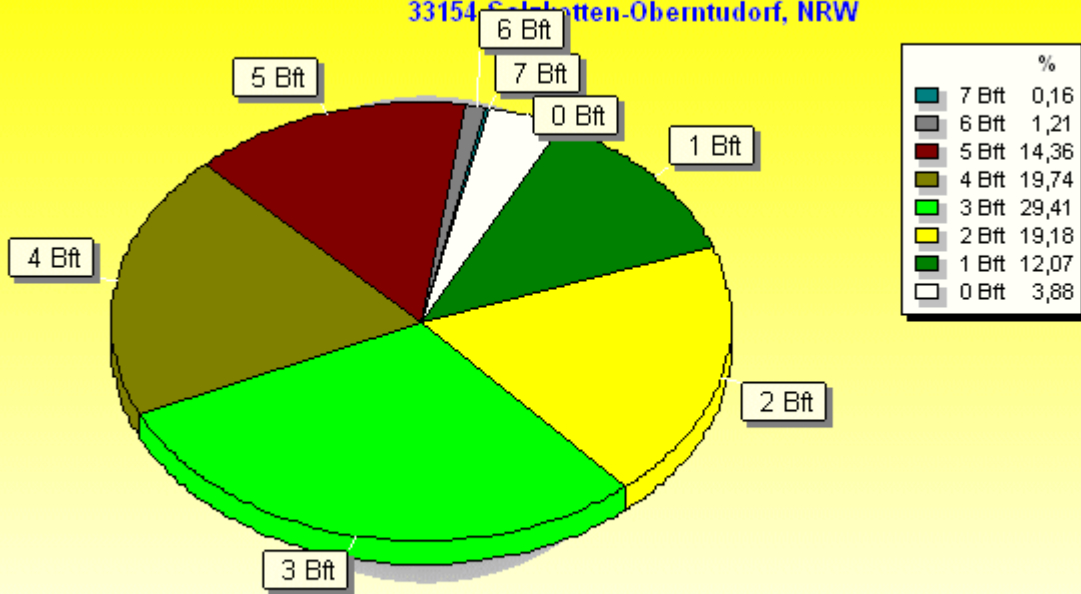






Windböen: Verteilung Windstärke Dezember 2015

33154 Salzkotten-Oberntudorf, NRW

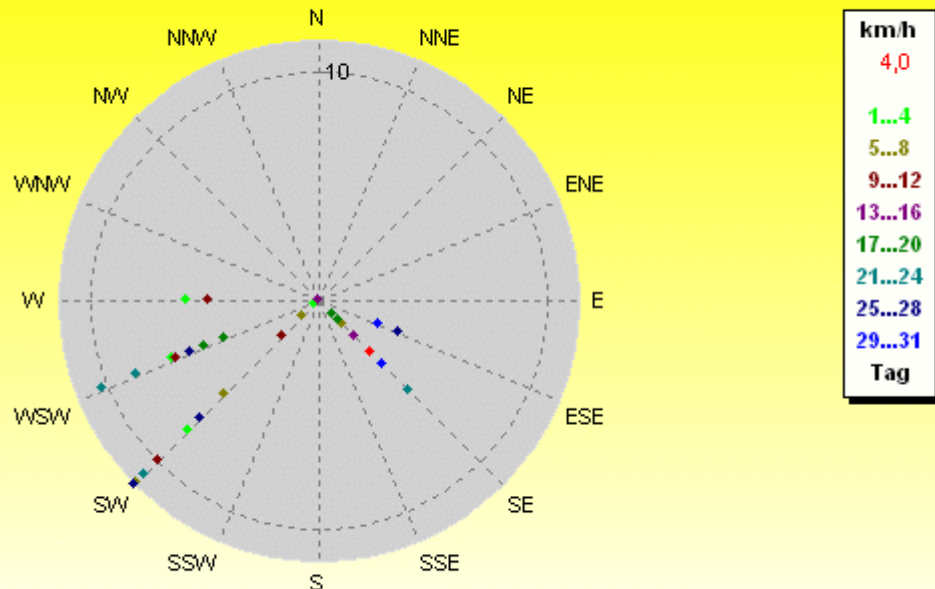


4464 Werte - Ø 16,4km/h - Max. 56,3km/h = Windböen - 12220.9 km

© WzWin32 - Wetterstation Oberntudorf 176m über NN . - © 1999-2015 Jürgen Pinger - Davis VantagePro2Plus

Verteilung Windrichtung/Windgeschwindigkeit Dezember 2015

33154 Salzkotten-Oberntudorf, NRW



31 Werte - Ø 5,6km/h - Max. 22,5km/h - 12220.9 km

© WzWin32 - Wetterstation Oberntudorf 176m über NN . - © 1999-2015 Jürgen Pinger - Davis VantagePro2Plus

