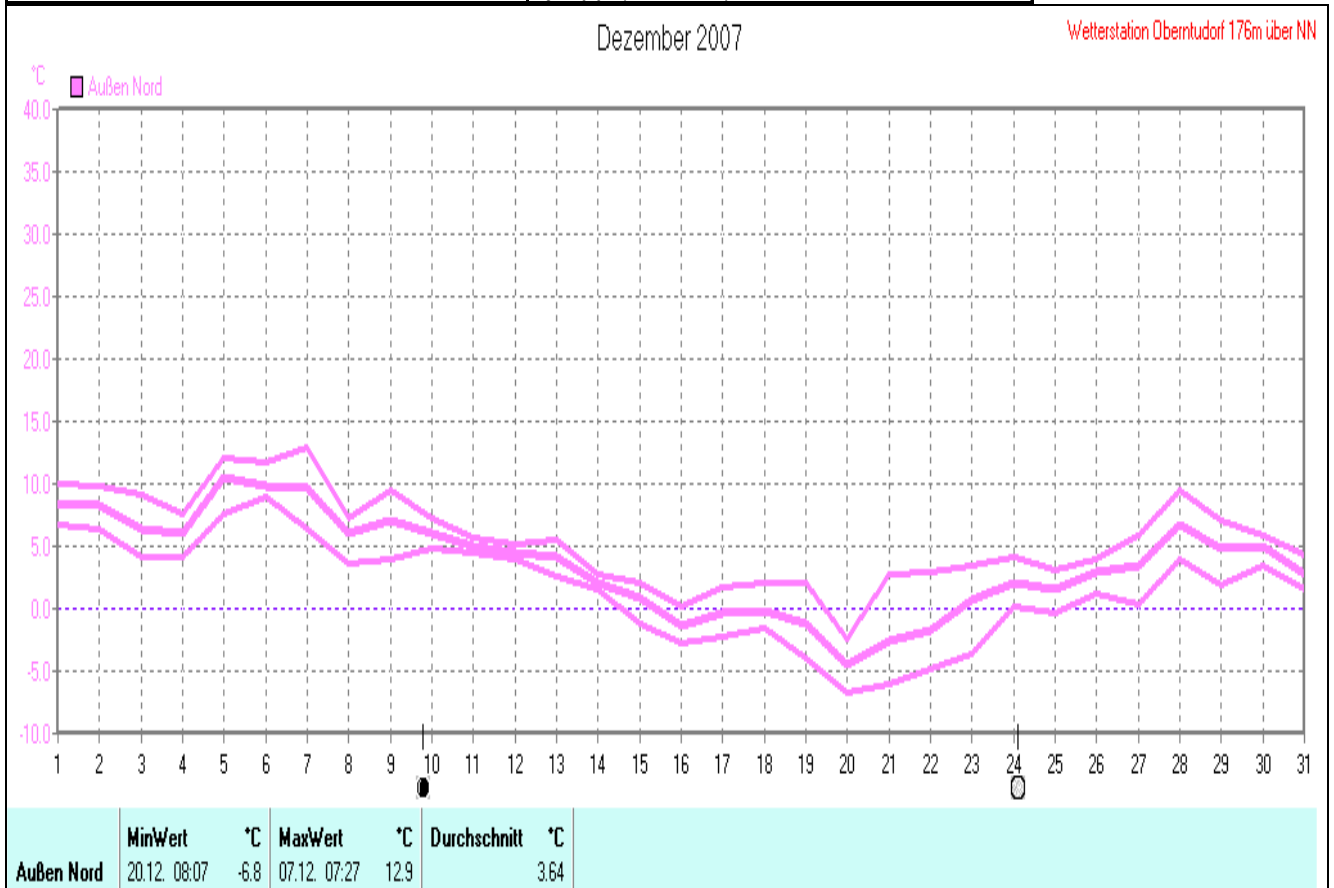
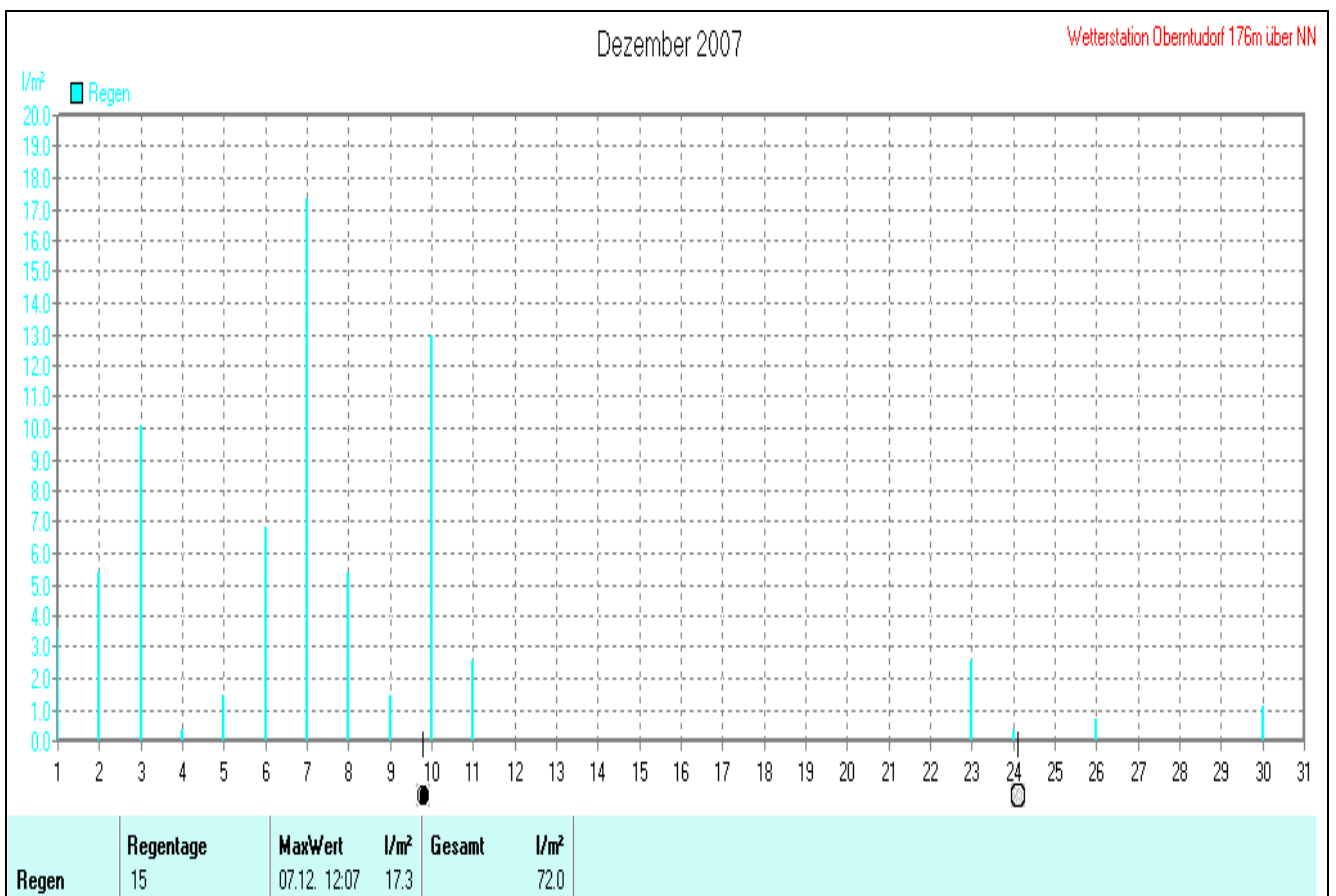
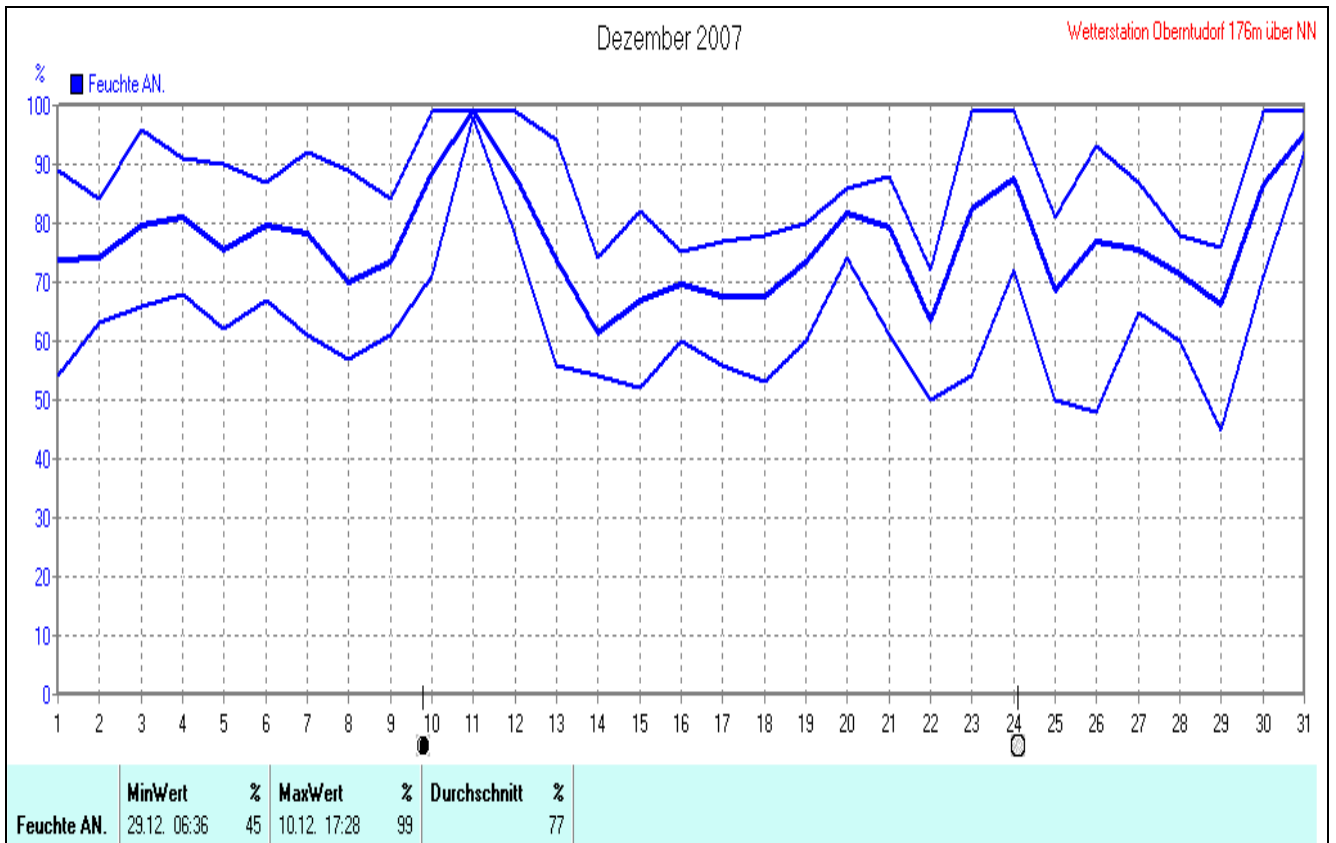
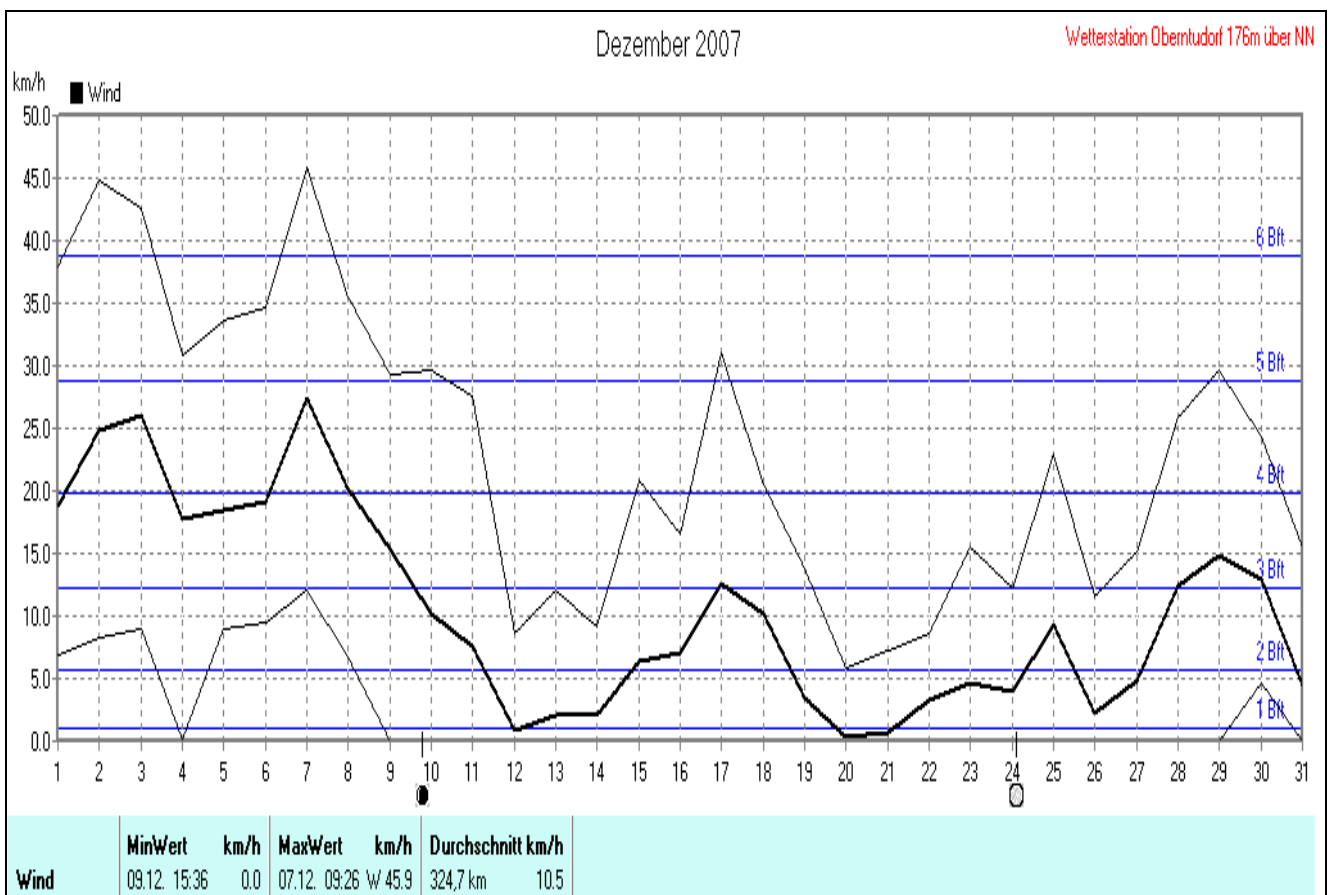
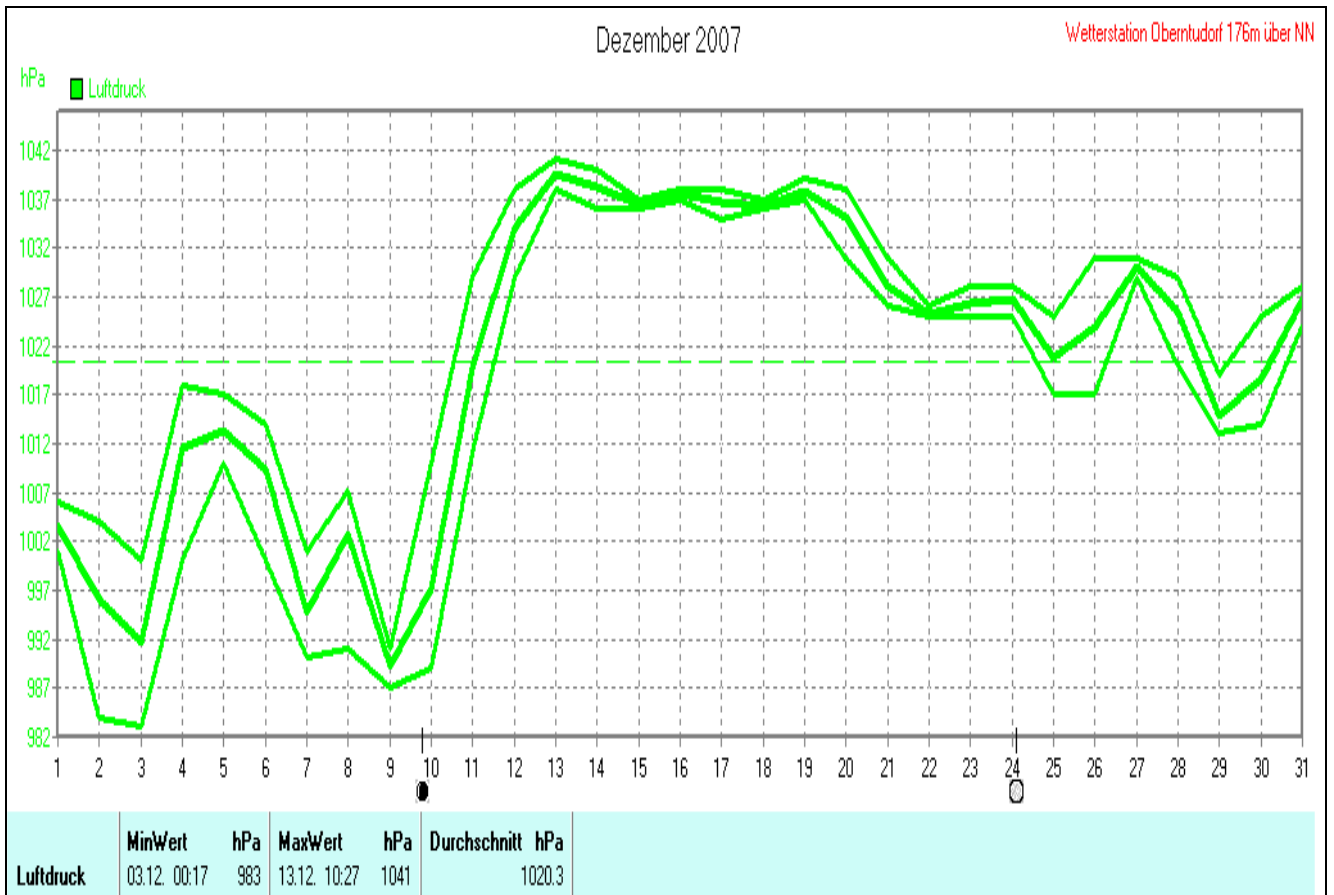


Wettergrafiken und Tabelle Dezember 2007 Station Oberntudorf

Klimadaten		Wetterstation Oberntudorf	
Standortkoordinaten:		geogr. 08°39'47"O - 51°38'31"N	
		176 m ü. NN	
Monatswerte: Dez 07			
Temperatur: (Vj.6,5°C)	3,6°C	Tage mit Schneedecke: Eistage(Max<0,0°C): 8 Frosttage(MIN<0,0°C): 10 Sommertage(Max>=25°C): Heiße Tage(Max>=30°C):	
Lj.Mittel:(Lipp.1961-90):	2,3°C		
Abweichung:	1,3 K		
Absoluts Max.:	12,9 °C	Luftdruck(Meereshöhe):hPa Absolutes Max.:1041 Absolutes Min.:983 Mittel: 1020,3	
Absolutes Min.:	- 6,8°C		
Bodentemperatur:	Mittel: 2,8 °C		
Niederschlag: (Vj.56,9 mm)	72,0 mm	Sonne h: 70,1 h Lj.Lipp.(1961-90): 38,3 h	
Max.Tag:	17,3 mm		
Lj.Mittel(Lipp. 1961-90):	92,8 mm		
Mittel relative Feuchte:	77,0 %		
Max. Windböe:	45,9 km/h		
Mittlere Wind:	10,5 km/h		

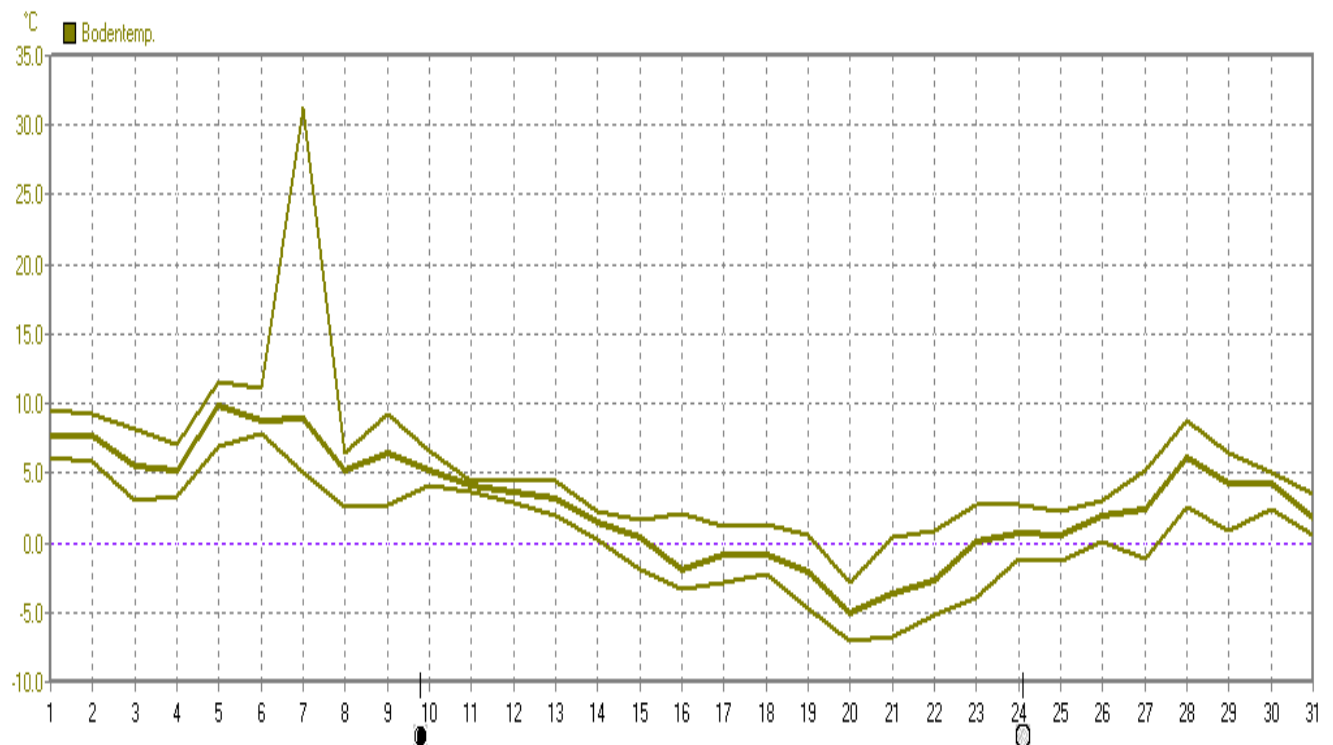






Dezember 2007

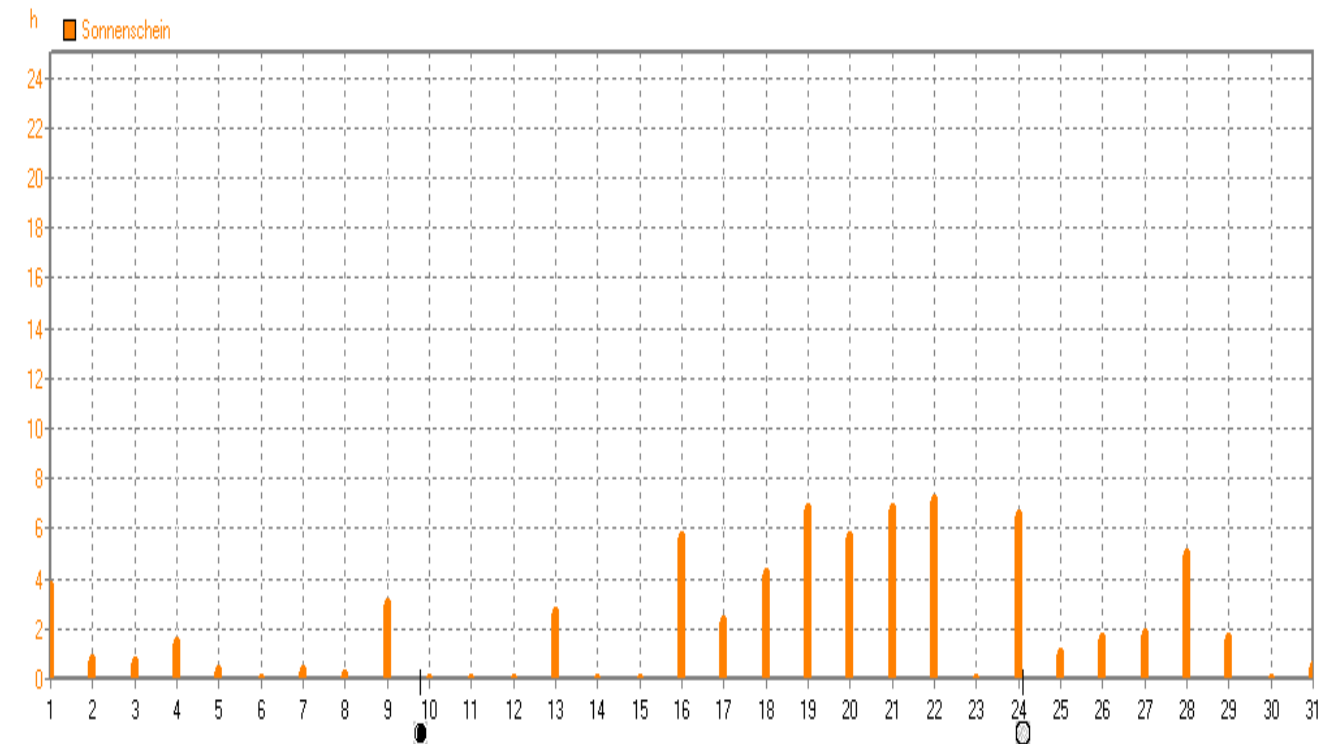
Wetterstation Oberntudorf 176m über NN



Bodentemp.	MinWert	°C	MaxWert	°C	Durchschnitt	°C
	20.12. 08:07	-7.0	07.12. 15:36	31.2		2.82

Dezember 2007

Wetterstation Oberntudorf 176m über NN



Sonnenschein	MaxWert	h	Durchschnitt	h
	22.12. 15:56	7.18	70.09 h	2