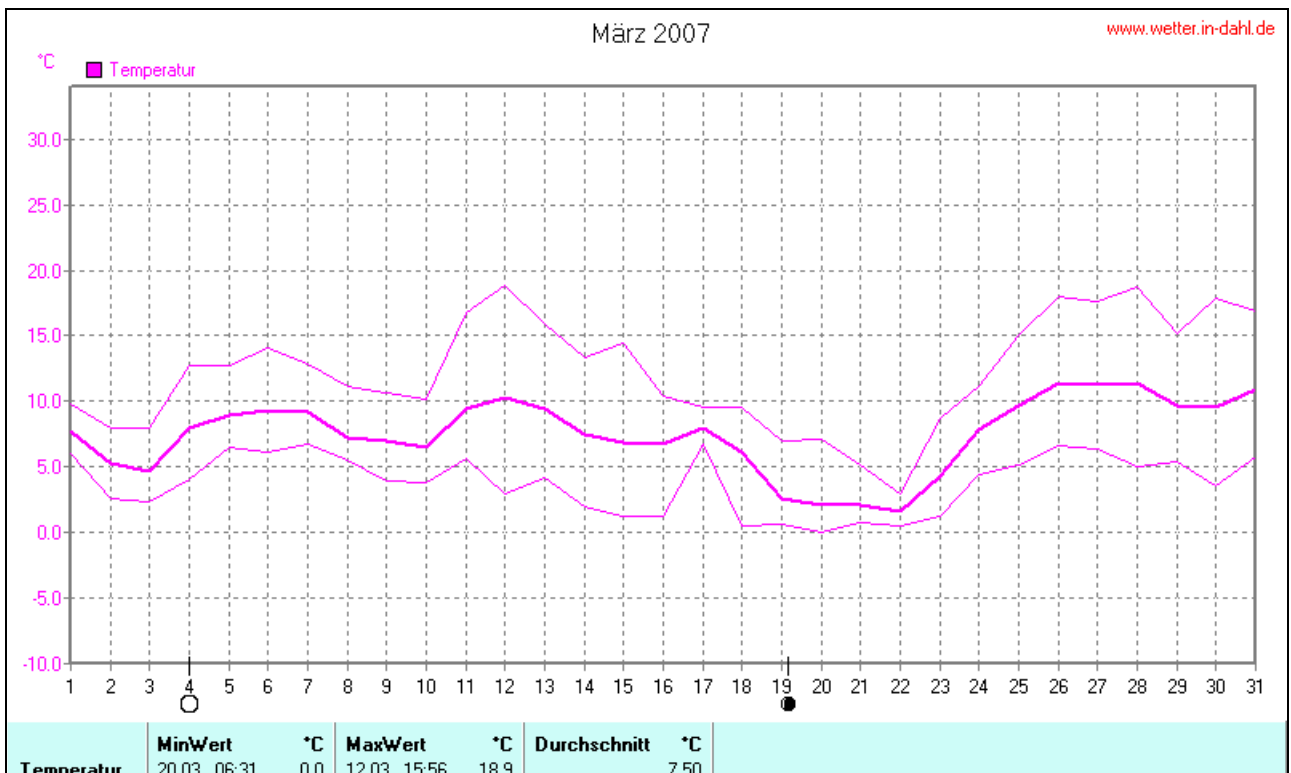
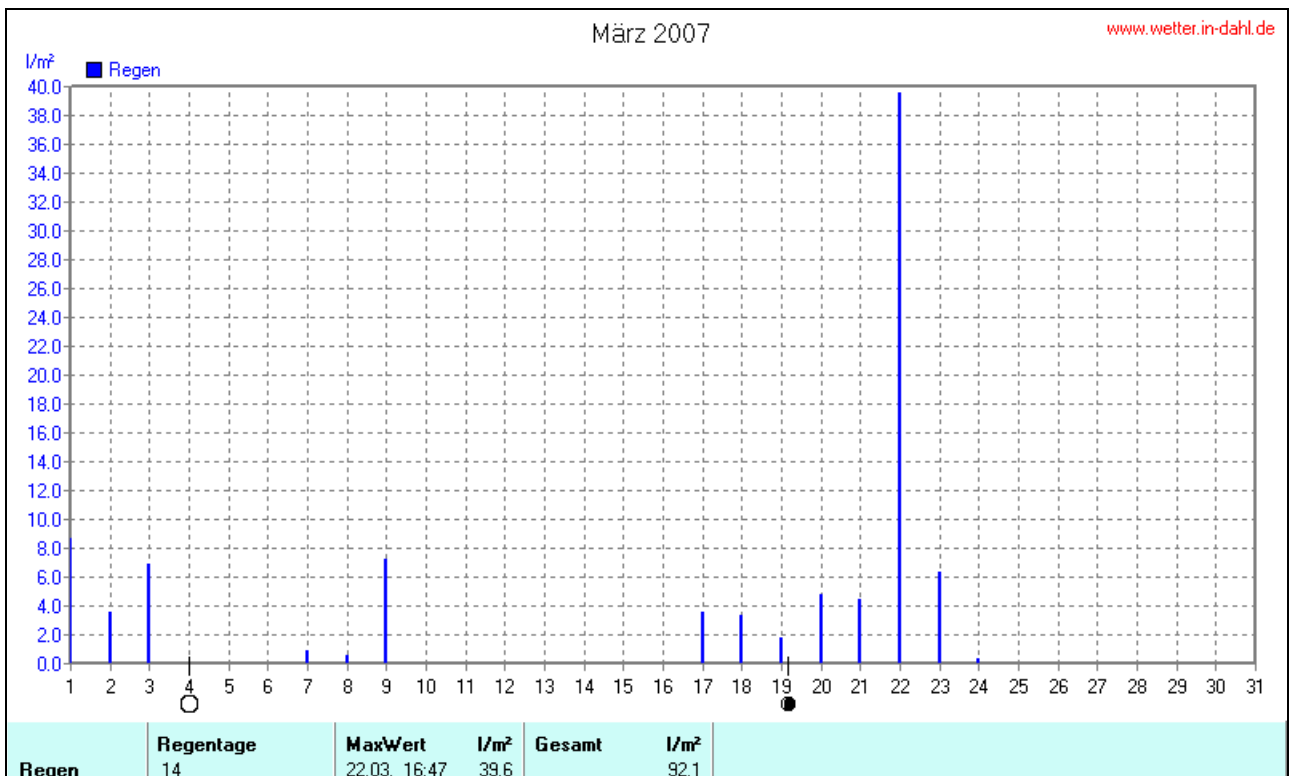
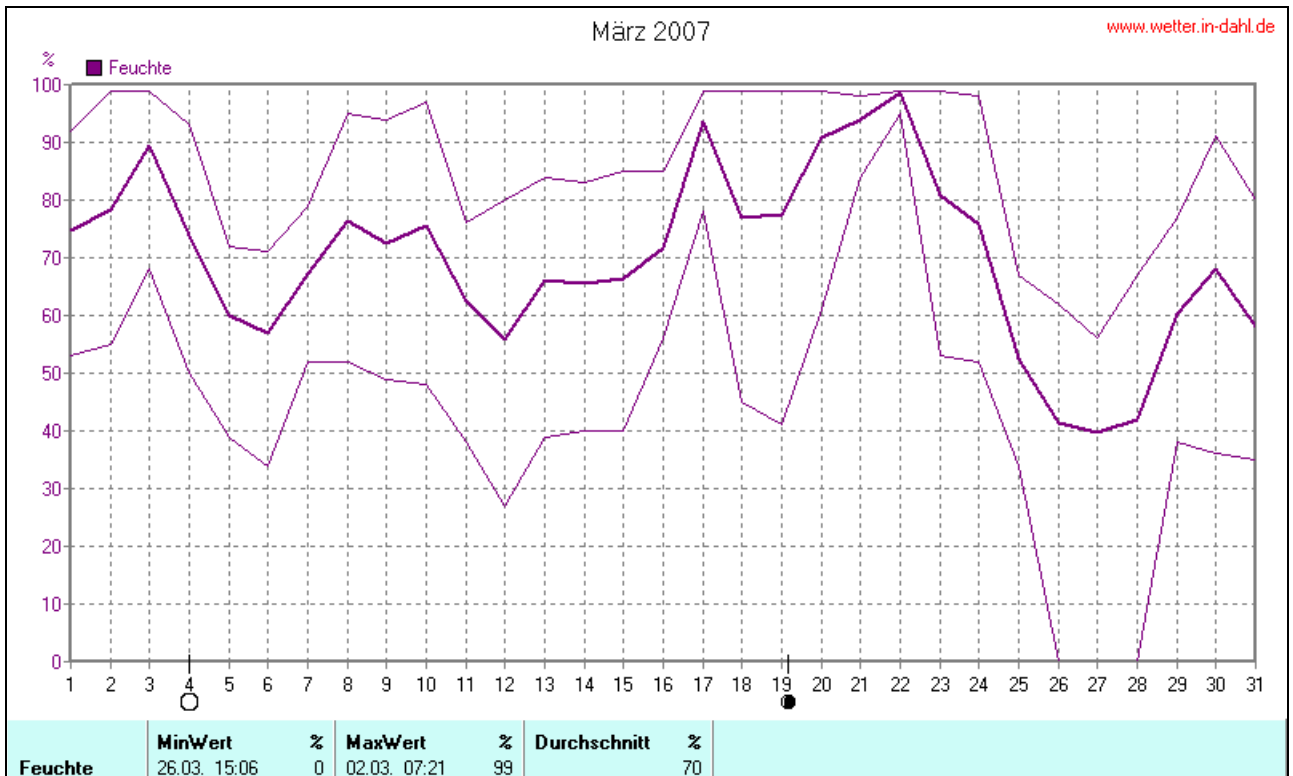
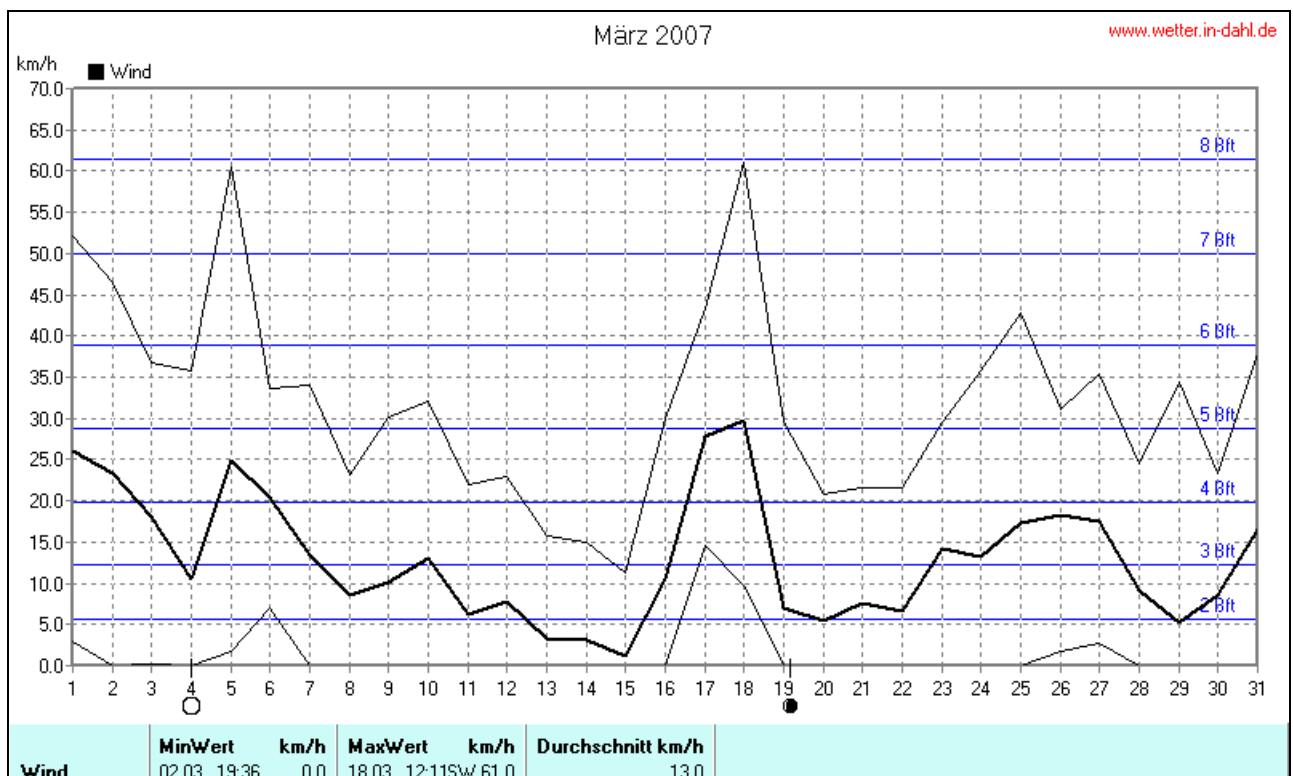
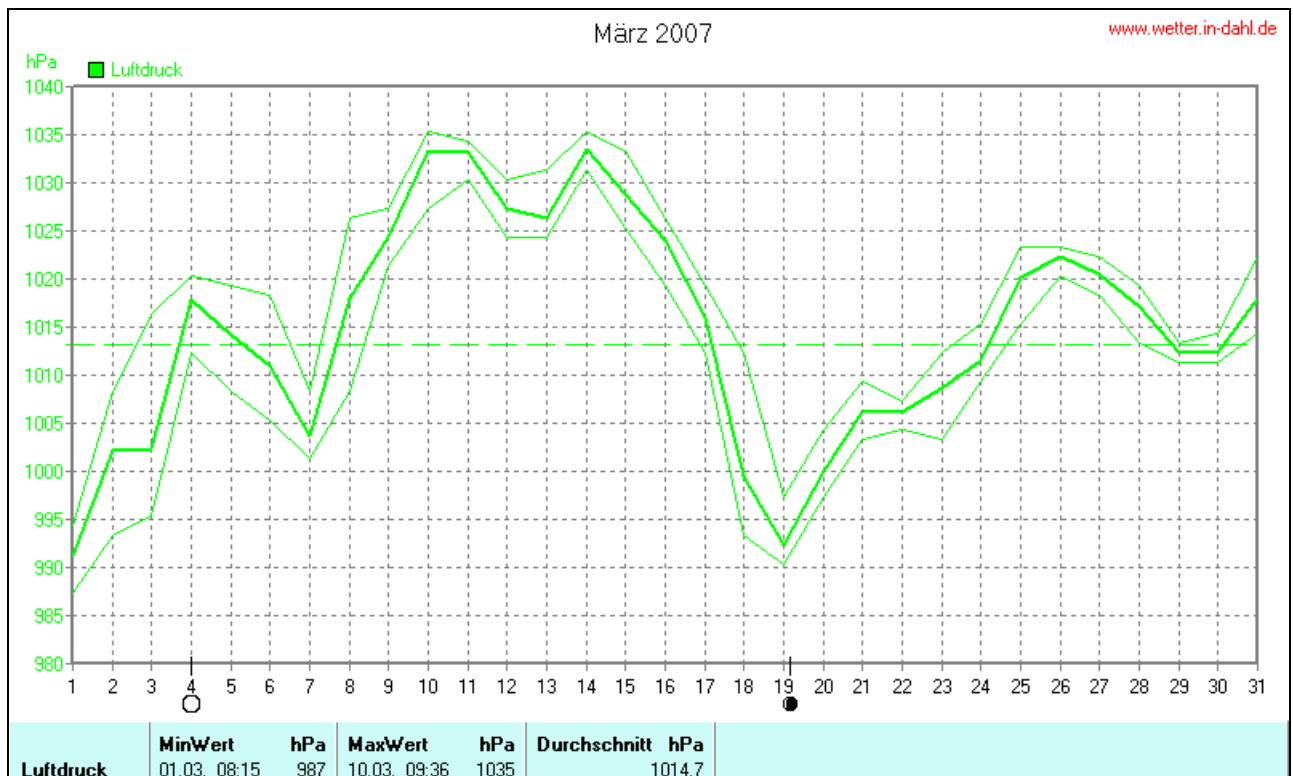


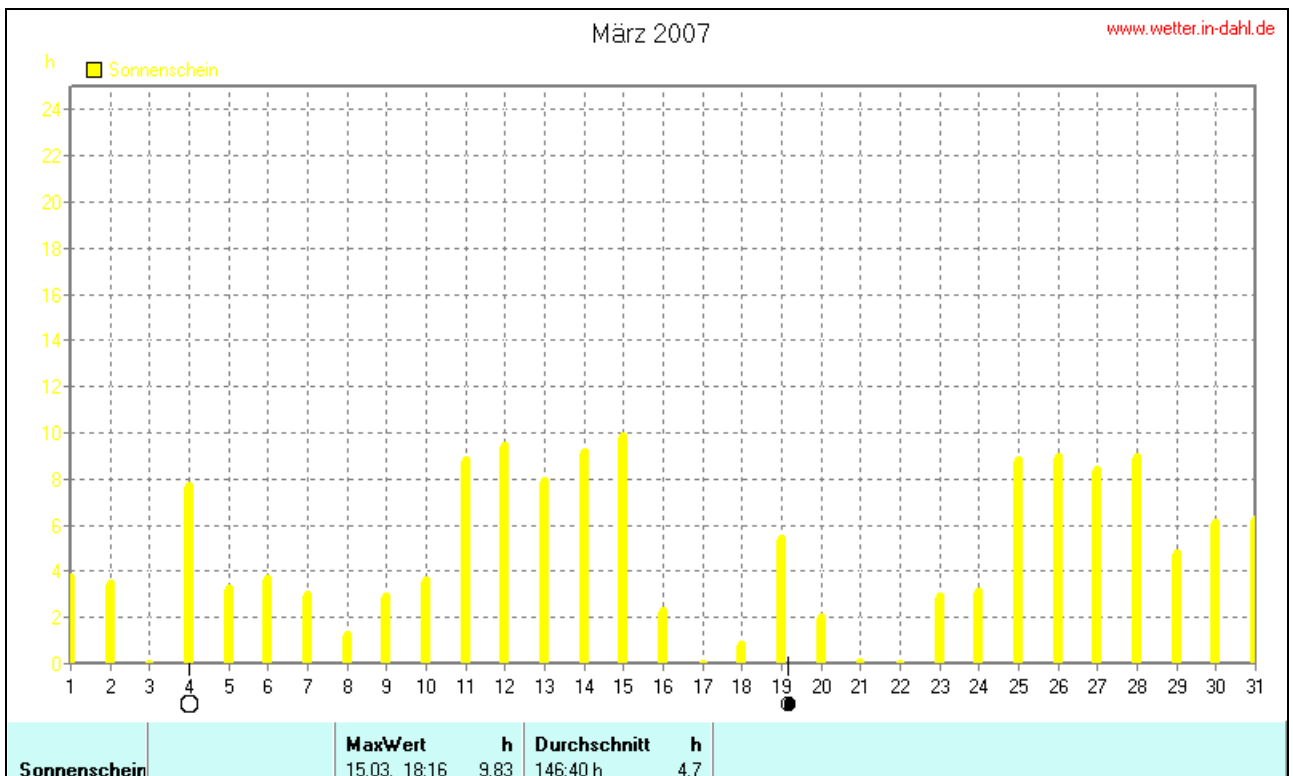
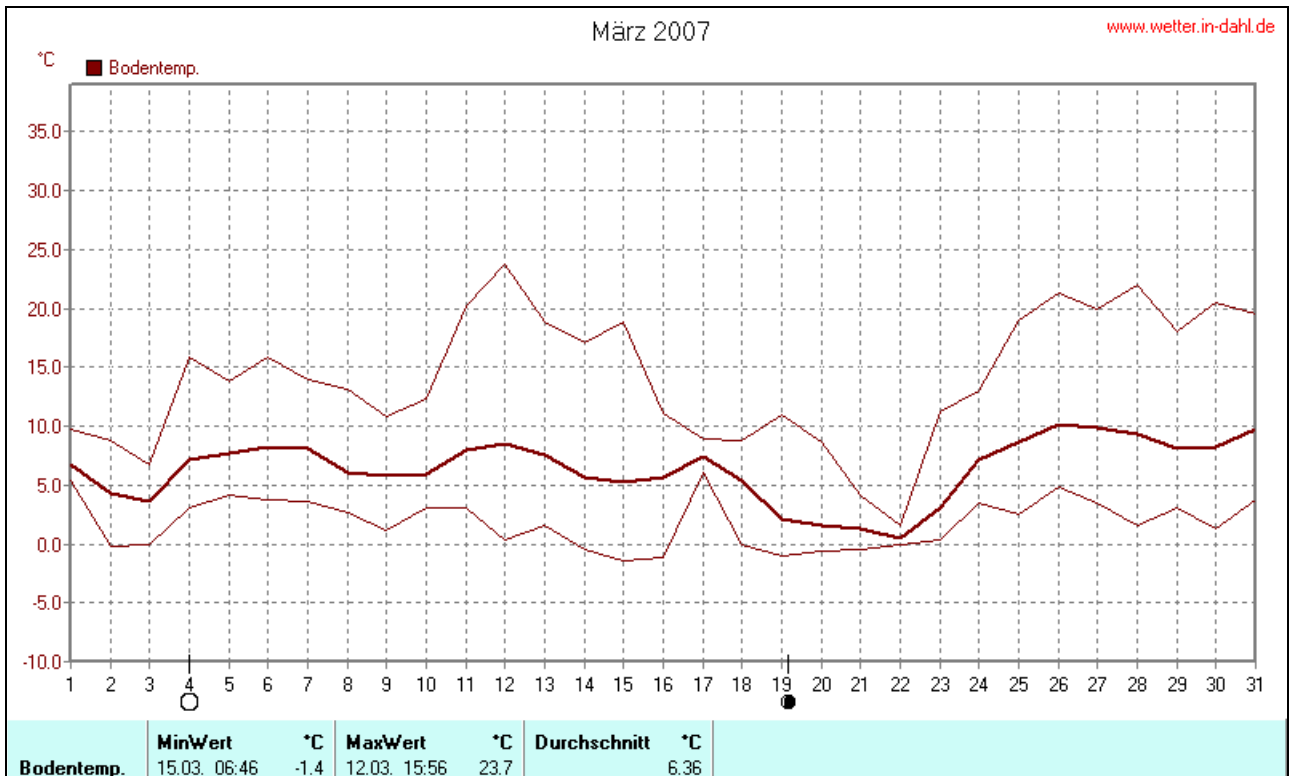
Wettergrafiken und Tabelle März 2007 Station Dahl

Klimadaten		Wetterstation Dahl	
Standortkoordinaten: geogr. 08°50'58"O - 51°41'53"N rechts 3489697 hoch 5727666 250 m NN			
Monatswerte: Mrz 07			
Temperatur: (Vj.2,7°C)	7,5°C	Tage mit Schneedecke: Eistage(Max<0,0°C): Frosttage(MIN<0,0°C): Sommertage(Max>=25°C): Heiße Tage(Max>=30°C):	
Lj.Mittel:(Lippspr. 1961-90):	4,3 °C		
Abweichung:	3,2 K		
Absoluts Max.:	18,9 °C	Luftdruck(Meereshöhe):hPa Absolutes Max.: 1035 Absolutes Min.: 987 Mittel: 1014,7	
Absolutes Min.:	0,0 °C		
Bodentemperatur: Mittel:	6,4 °C	Max.:23,7°C Min.: - 1,4°C	
Niederschlag: (Vj.100,4 mm)	92,1 mm	Sonnenschein h: 146,4 h Lj.Mittel(Lipp.1961-90): 103,4 h	
Max.Tag:	39,6 mm		
Lj.Mittel(Lippspr. 1961-90):	70,5 mm		
Mittel relative Feuchte:	69,9 %		
Max. Windböe:	61,0 km/h		
Mittlerer Wind:	13,0 km/h		



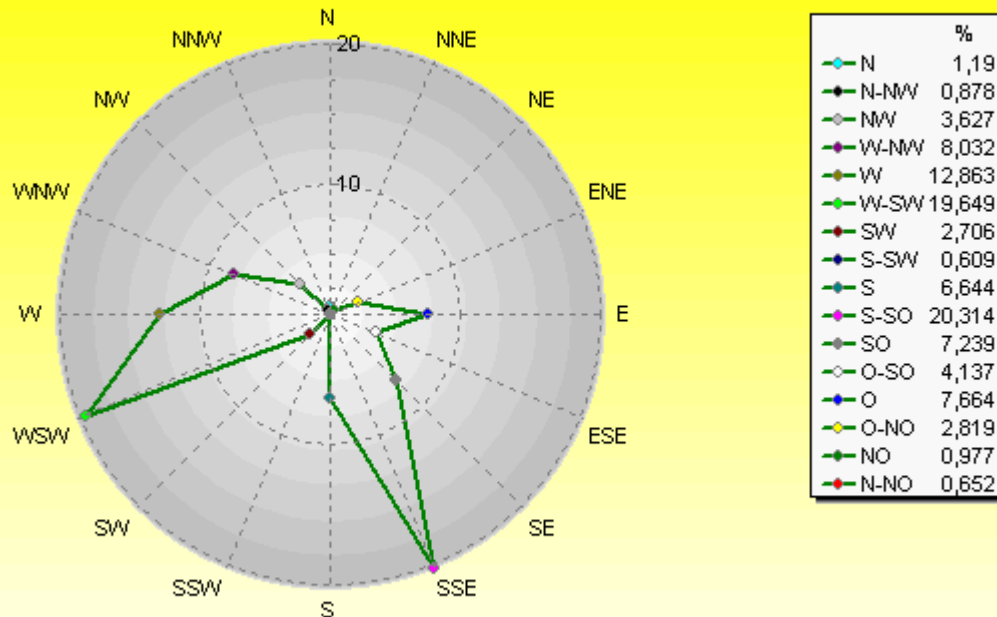






Verteilung Windrichtung März 2007

Paderborn - Dahl, Vossberg

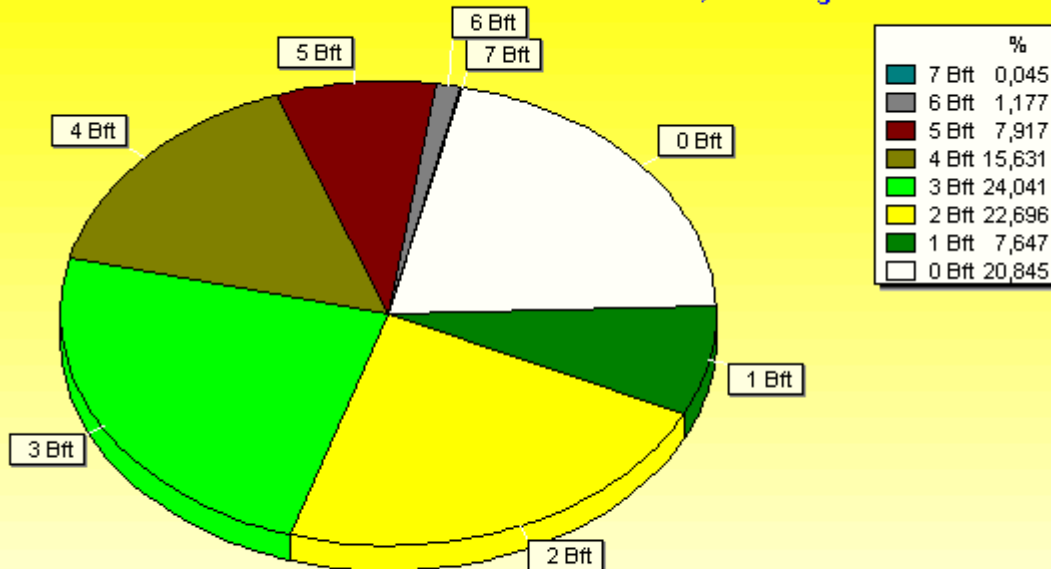


7059 / 1859 Werte -> 20.8% Windstille - Ø 13,0km/h - Max. 61,0km/h

© WzWin32

Verteilung Windstärke März 2007

Paderborn - Dahl, Vossberg



8918 Werte - Ø 13,0km/h - Max. 61,0km/h

© WzWin32