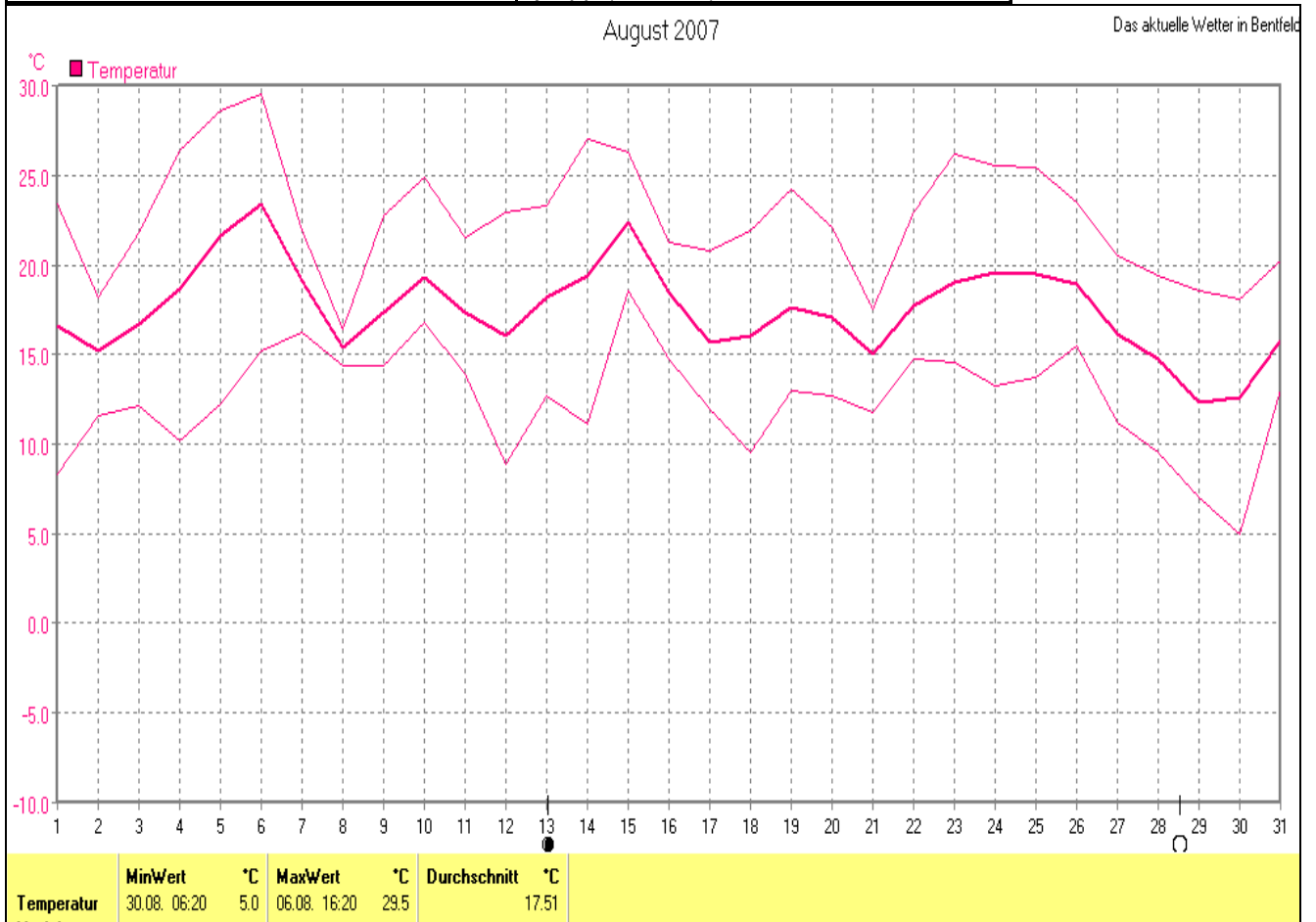
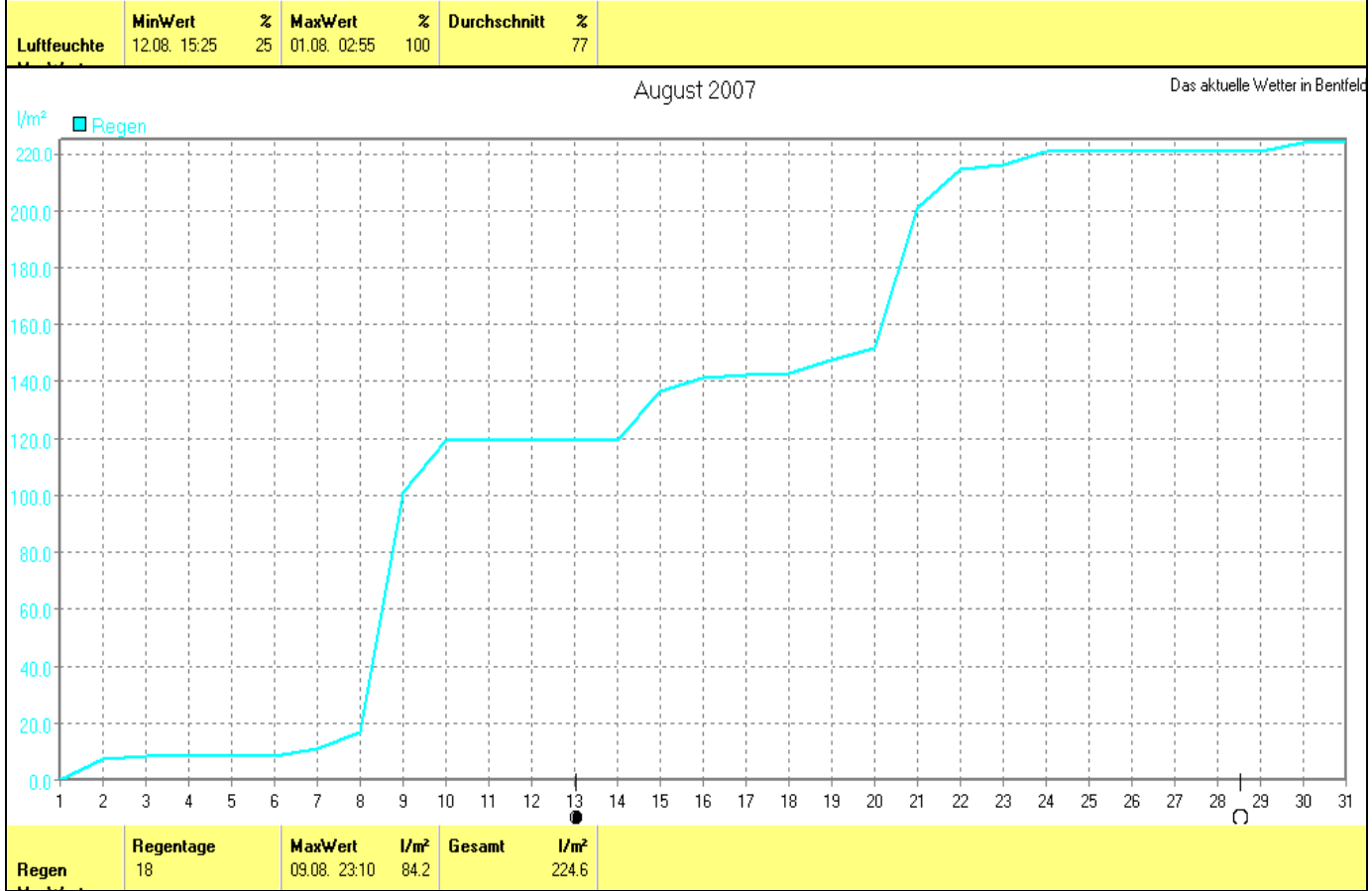
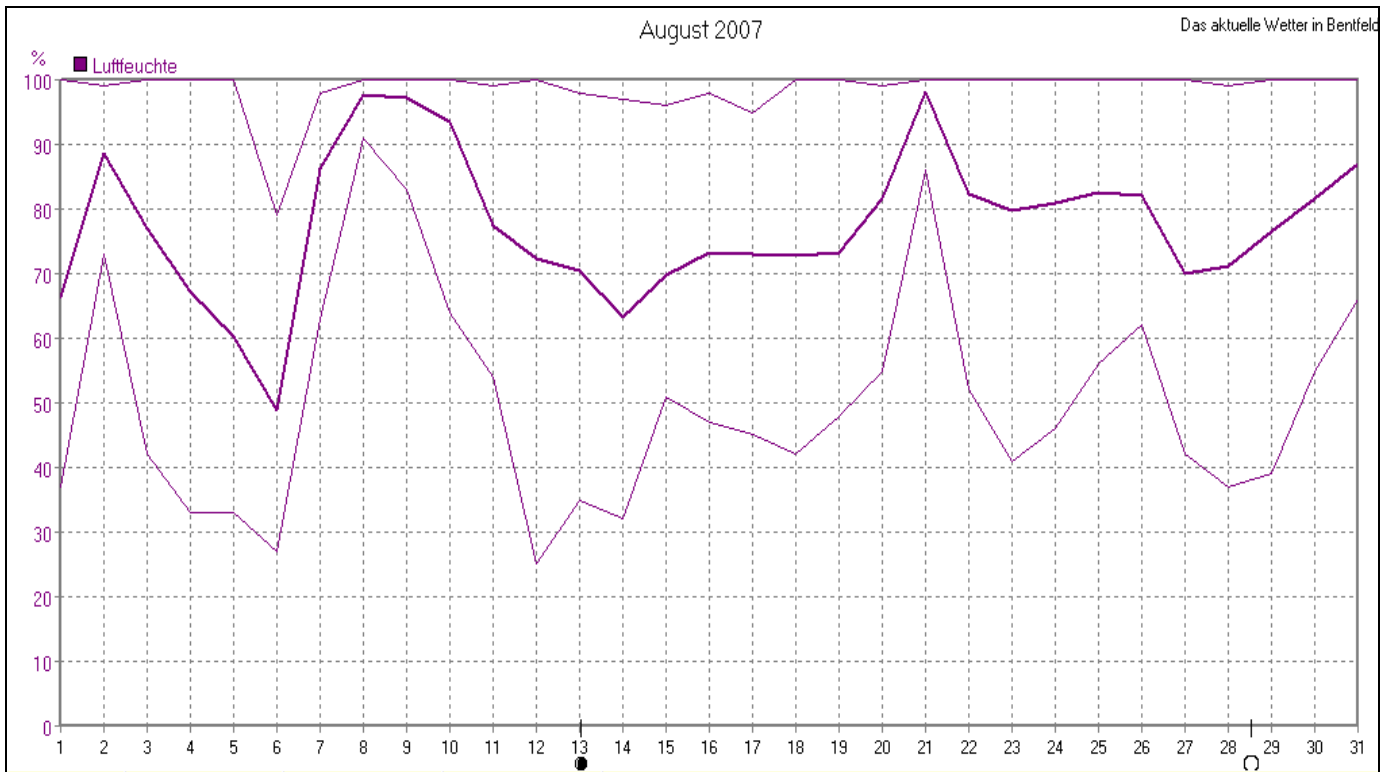


Wettergrafiken und Tabelle August 2007 Station Bentfeld

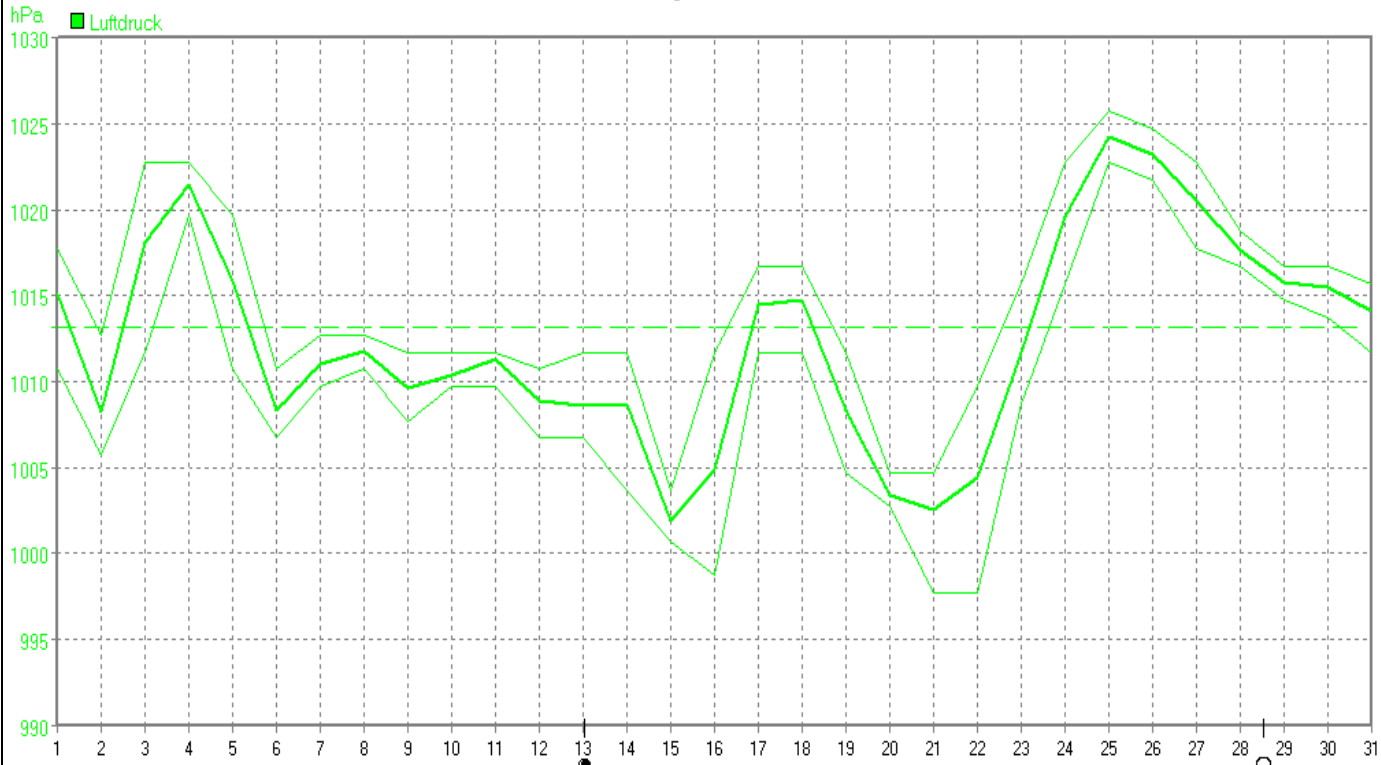
Klimadaten		Wetterstation Bentfeld			
Standortkoordinaten:		geogr. 08°37'13"O - 51°44'33"N			
		91 m ü. NN			
Monatswerte: Aug 07					
Temperatur: (Vj.16,6°C)	17,5 °C	Tage mit Schneedecke: Eistage(Max<0,0°C): Frosttage(MIN<0,0°C): Sommertage(Max>=25°C): 5 Heiße Tage(Max>=30°C):			
Lj.Mittel:(Lippspr. 1961-90):	16,7°C				
Abweichung:	1,8 K				
Absoluts Max.:	29,5 °C	Luftdruck(Meereshöhe):hPa Absolutes Max.: 1026 Absolutes Min.: 998 Mittel: 1012,4			
Absolutes Min.:	5,0 °C				
Bodentemperatur: Mittel:	16,6°C				
		Max.:	28,3°C	Min.:	6,7°C
Niederschlag: (VJ.160,2 mm) 224,6 mm		Sonne in h: 186,5 h Lj.Lipp.(1961-90): 183,8 h			
Max.Tag:	84,2 mm!!				
Lj.Mittel(Lippspr. 1961-90):	82,9 mm				
Mittel relative Feuchte: 77,0 %					
Max. Windböe:	54,3 km/h				
Mittlere Wind: 7,8 km/h					





August 2007

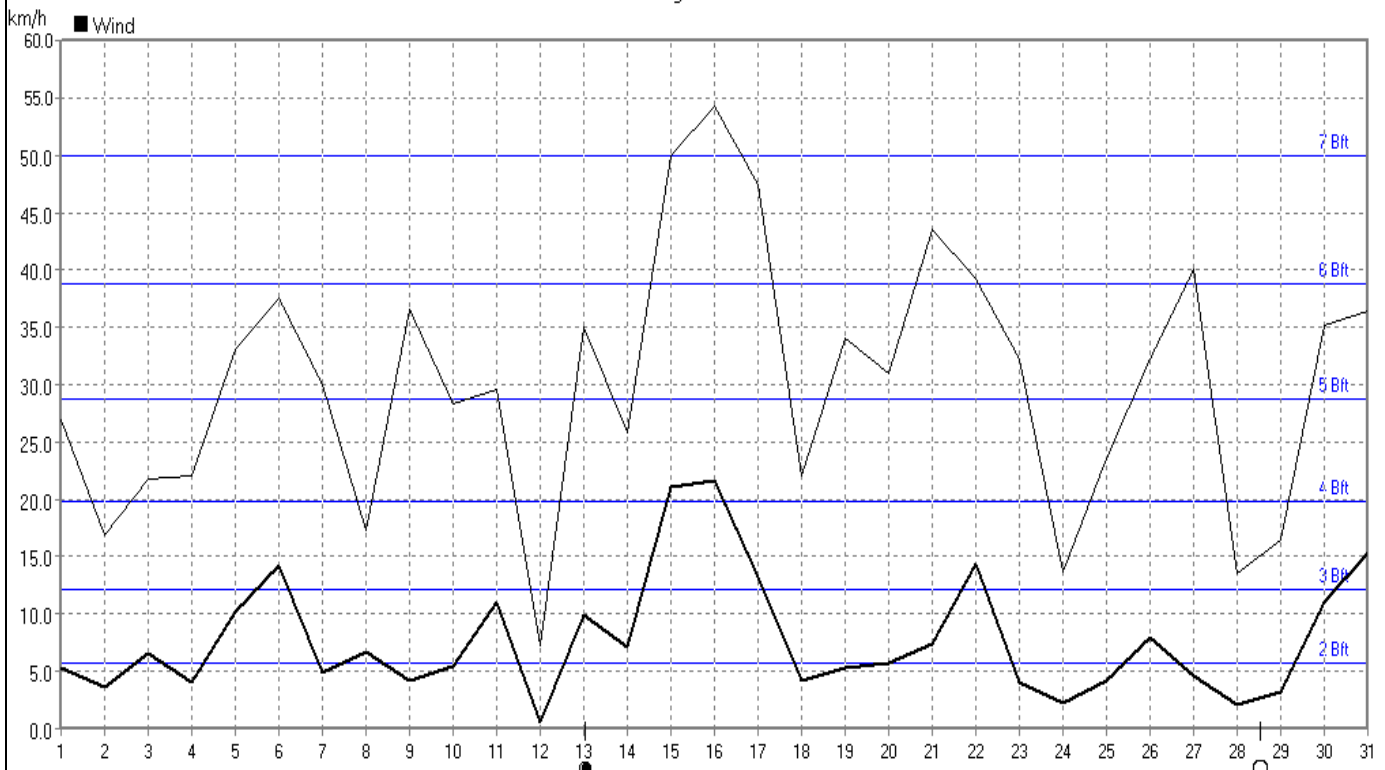
Das aktuelle Wetter in Bentfeld



Luftdruck	MinWert	hPa	MaxWert	hPa	Durchschnitt	hPa
	21.08. 22:55	998	25.08. 10:15	1026	1012.4	

August 2007

Das aktuelle Wetter in Bentfeld



Wind	MinWert	km/h	MaxWert	km/h	Durchschnitt	km/h
	01.08. 00:05	0.0	16.08. 12:29SW	54.3	7.8	

