

# Wettergrafiken und Tabelle Juli 2010 Station Schlangen BK

## Klimadaten Wetterstation Schlangen BK

**Standortkoordinaten:** geogr. 08°43' "O - 51°47' "N

172 m ü. NN

### Monatswerte: Juli 2010

**Temperaturmittel:** **22,0°C (Vj.15,9 °C)**

Lj.Mittel:(Lipp.1961-90): 16,8 °C

Abweichung 5,2°C

Absoluts Max.: 36,7 °C

Absolutes Min 6,9 °C

Tage mit Schneedecke:

Eistage( Max<0,0°C):

Frost tage(MIN<0,0°C):

Sommertage(Max>=25°C): **21**

Heiße Tage(Max>=30°C): **13**

**Niederschlagssumme:** **70,6 mm ( Vj. 154,8 mm)**

Max.Tag: 16,2 mm

Lj.Mittel(Lipp. 1961-90): 89,7 mm

**Luftdruck(Meereshöhe):hPa**

Absolutes Max.: 1028

Absolutes Min.: 1001

Mittel: 1015

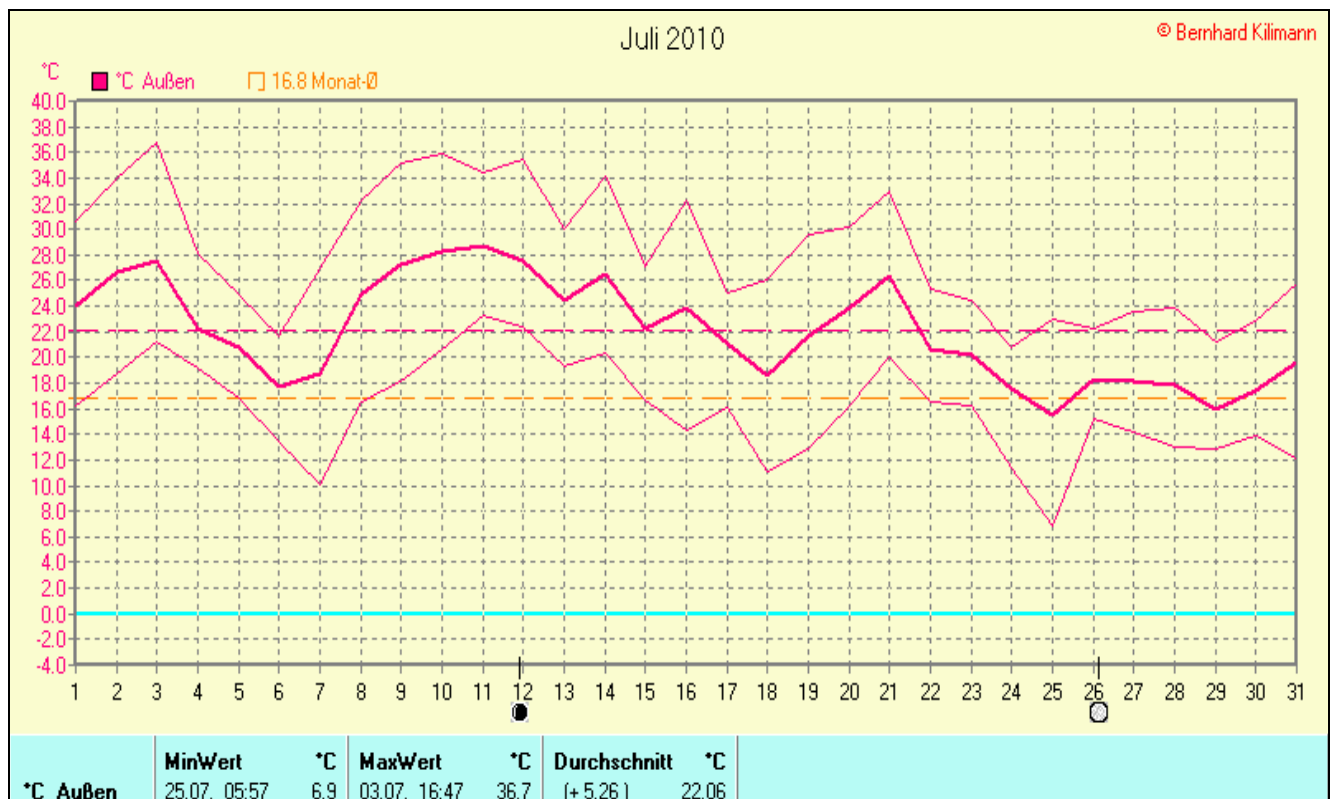
**Mittel relative Feuchte:** **58,0 %**

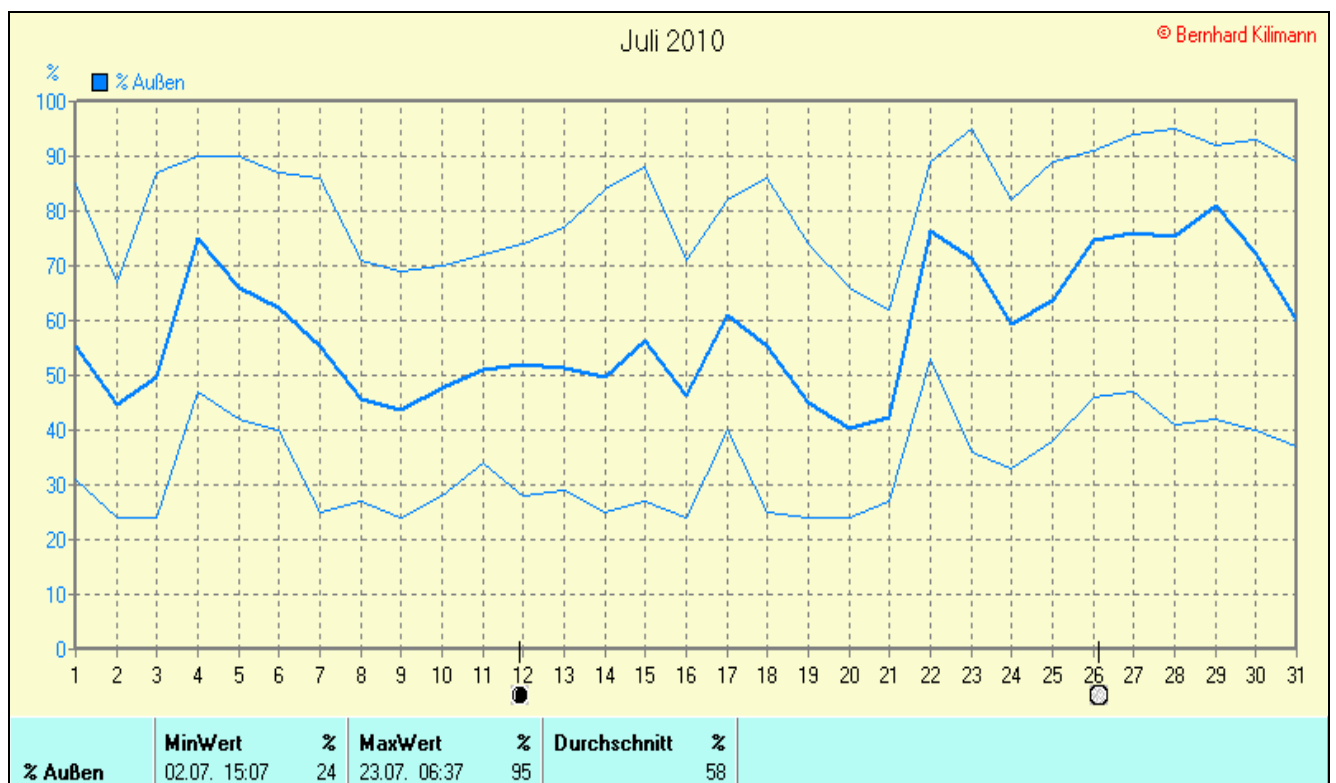
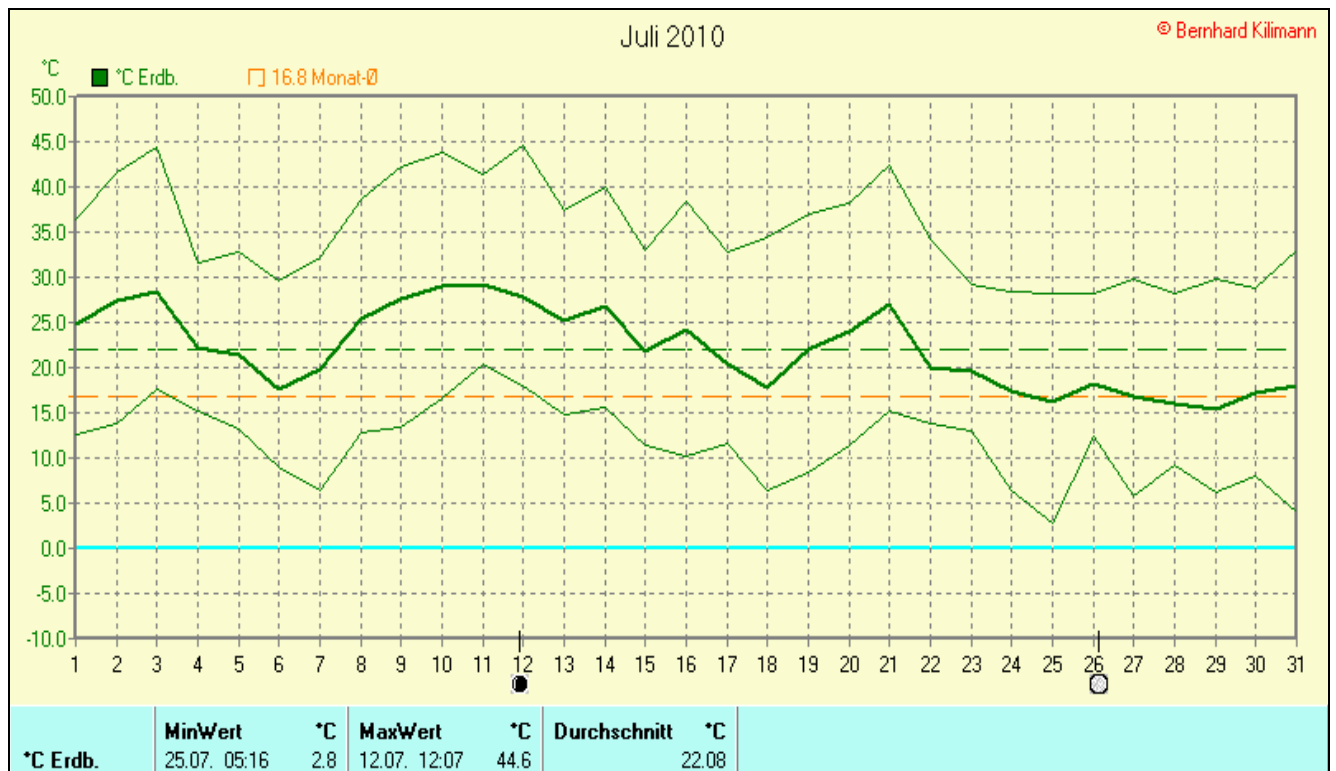
**Max. Windböe:** **41,6 km/h**

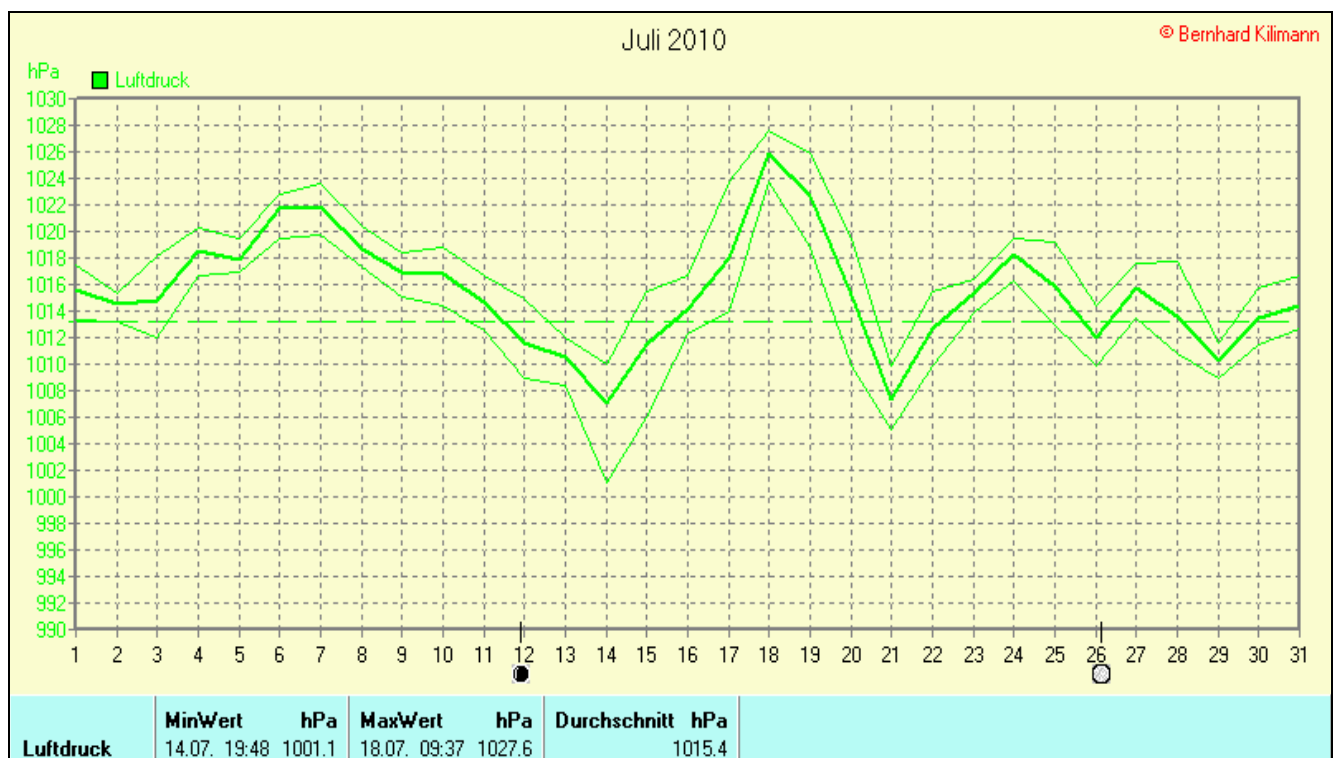
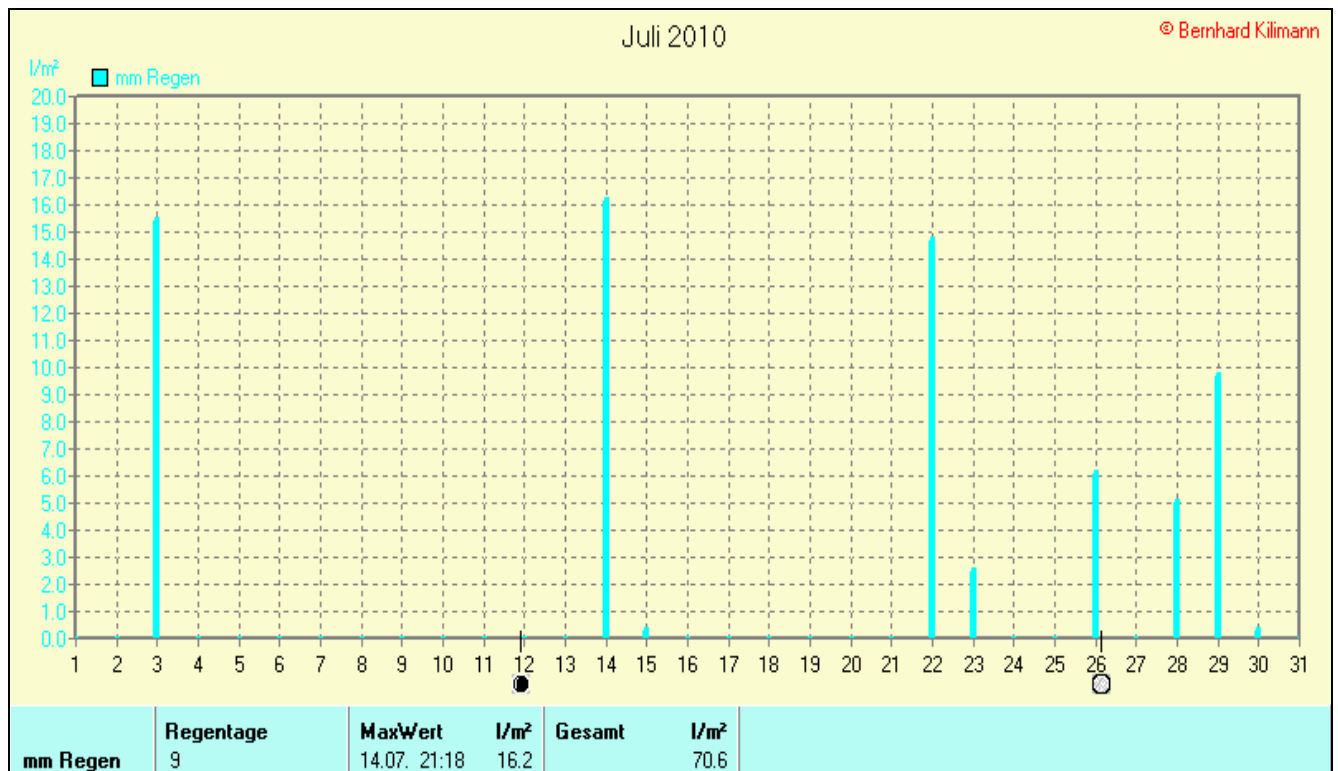
**Mittlere Wind:** **7,2 km/h**

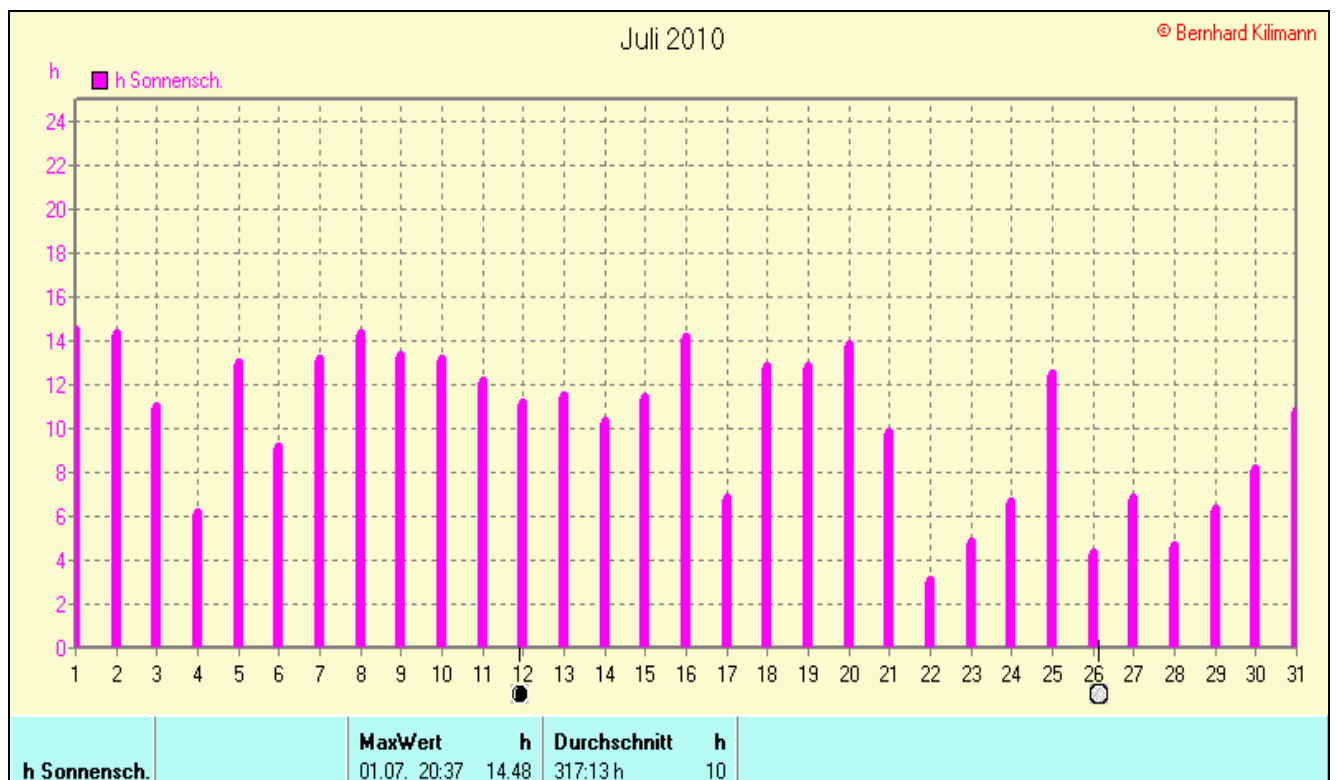
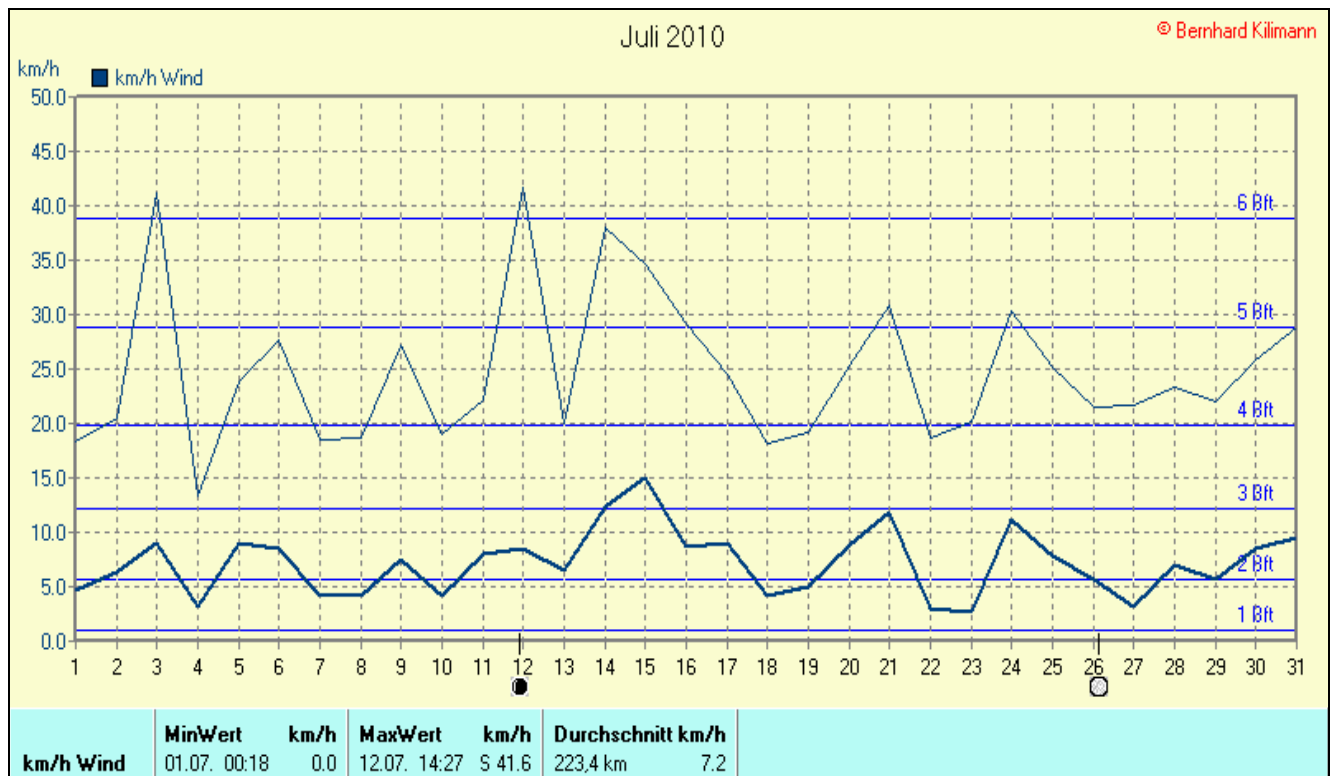
**Sonnenscheindauer:** **317,0 h**

Lj.Mittel(Lipp.1961-90): 183,0 h



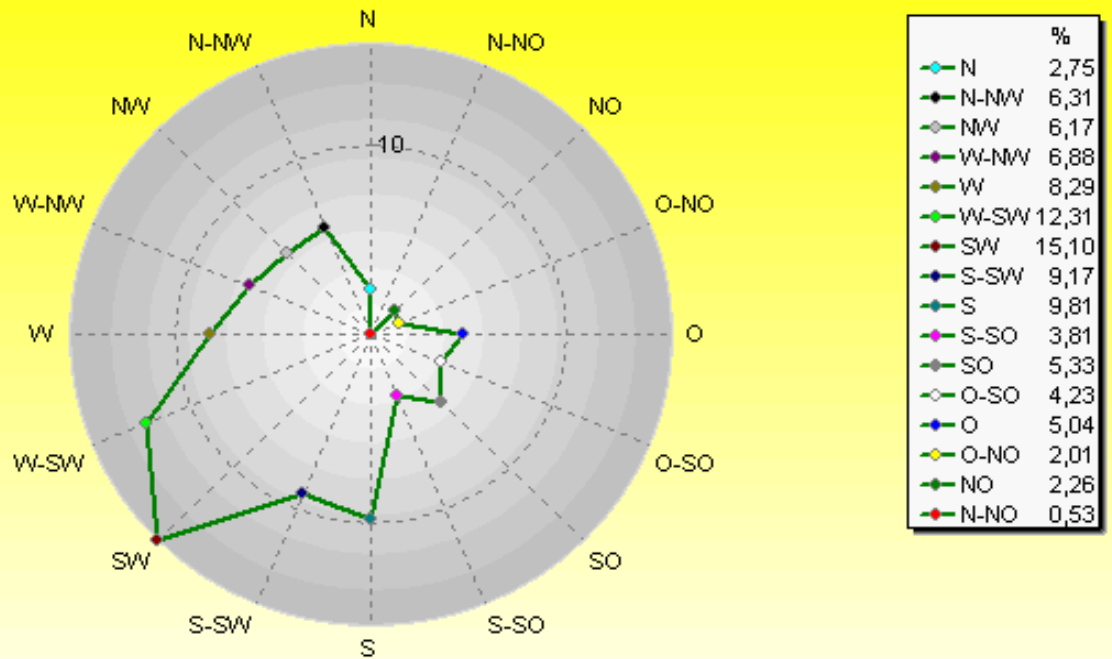






## Verteilung Windrichtung Juli 2010

### Schlangen, südl. Teutoburger Wald

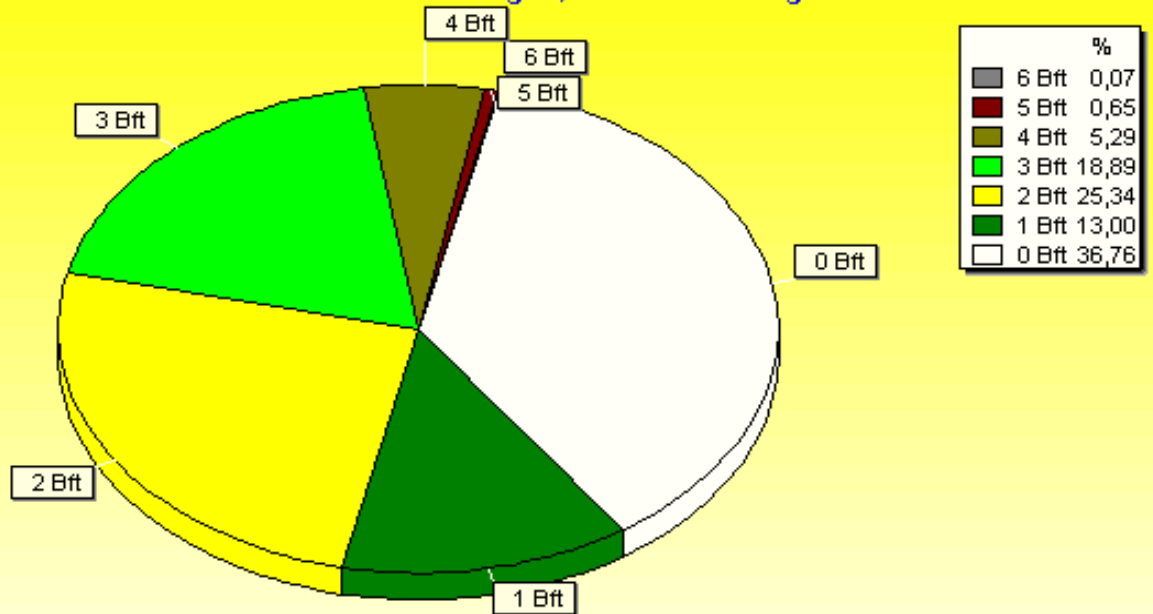


2835 / 1648 Werte -> 36.8% Windstille - Ø 7,2km/h - Max. 41,6km/h - 5361,5 km

© WsWin32 - © Bernhard Kilmann - Schlangen, südl. Teutoburger Wald

## Verteilung Windstärke Juli 2010

### Schlangen, südl. Teutoburger Wald



4483 Werte - Ø 7,2km/h - Max. 41,6km/h - 5361,5 km

© WsWin32 - © Bernhard Kilmann - Schlangen, südl. Teutoburger Wald