

Wettergrafiken und Tabelle Mai 2019 Station Schlangen

Klimadaten Wetterstation Schlangen

Standortkoordinaten: geogr. 08°43' "O - 51°47' "N

172 m ü. NN

Monatswerte: Mai 2019

Temperaturmittel: 11,1 °C (Vj.17,2)

Lj.Mittel:(Lipp.1961-90): 12,4 °C

Abweichung 1,3 °C

Absoluts Max.: 25,6 °C

Absolutes Min.: -2,0 °C

Tage mit Schneedecke:

Eistage(Max<0,0°C):

Frosttage(MIN<0,0°C): 4 (Vj.2)

Sommertage(Max>=25°C): 1 (Vj.16)

Heiße Tage(Max>=30°C): 0 (Vj.3)

Niederschlagssumme: 110,5 mm (Vj.33,8 mm)

Max.Tag: 40,2 mm

Lj.Mittel(Lipp. 1961-90): 78,2 mm

Regentage: 13 (Vj. 7)

Luftdruck(Meereshöhe):hPa

Absolutes Max.: 1041

Absolutes Min.: 998

Mittel: 1016

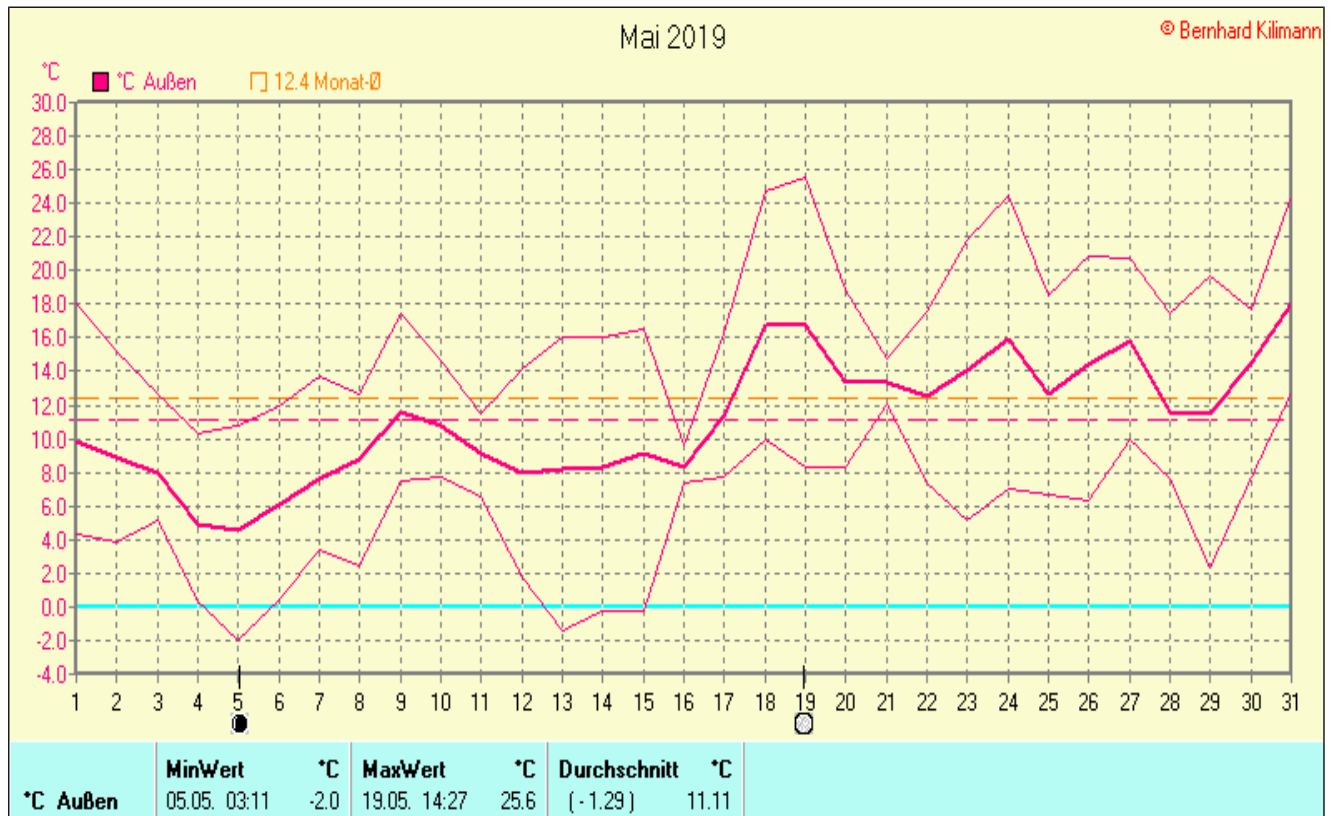
Mittel relative Feuchte: 77,0 %

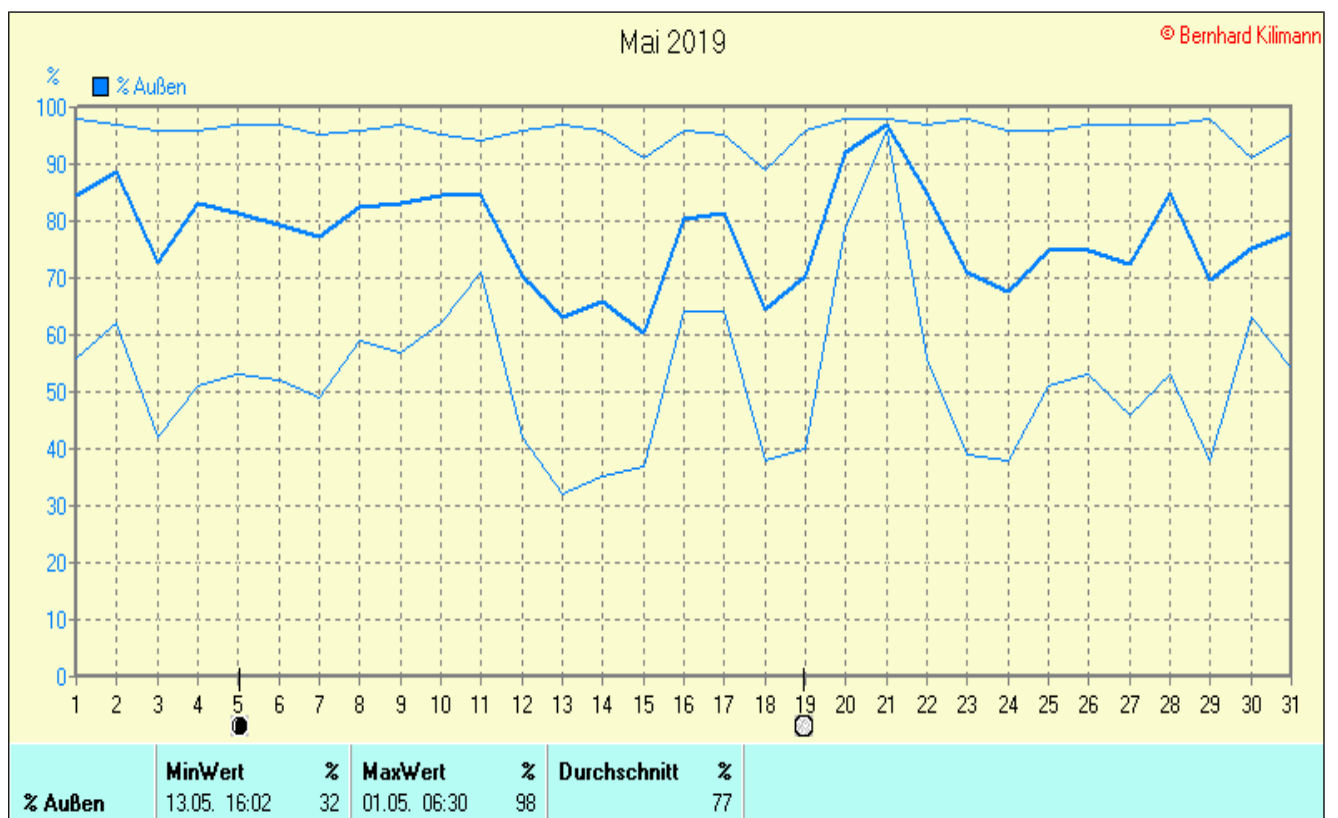
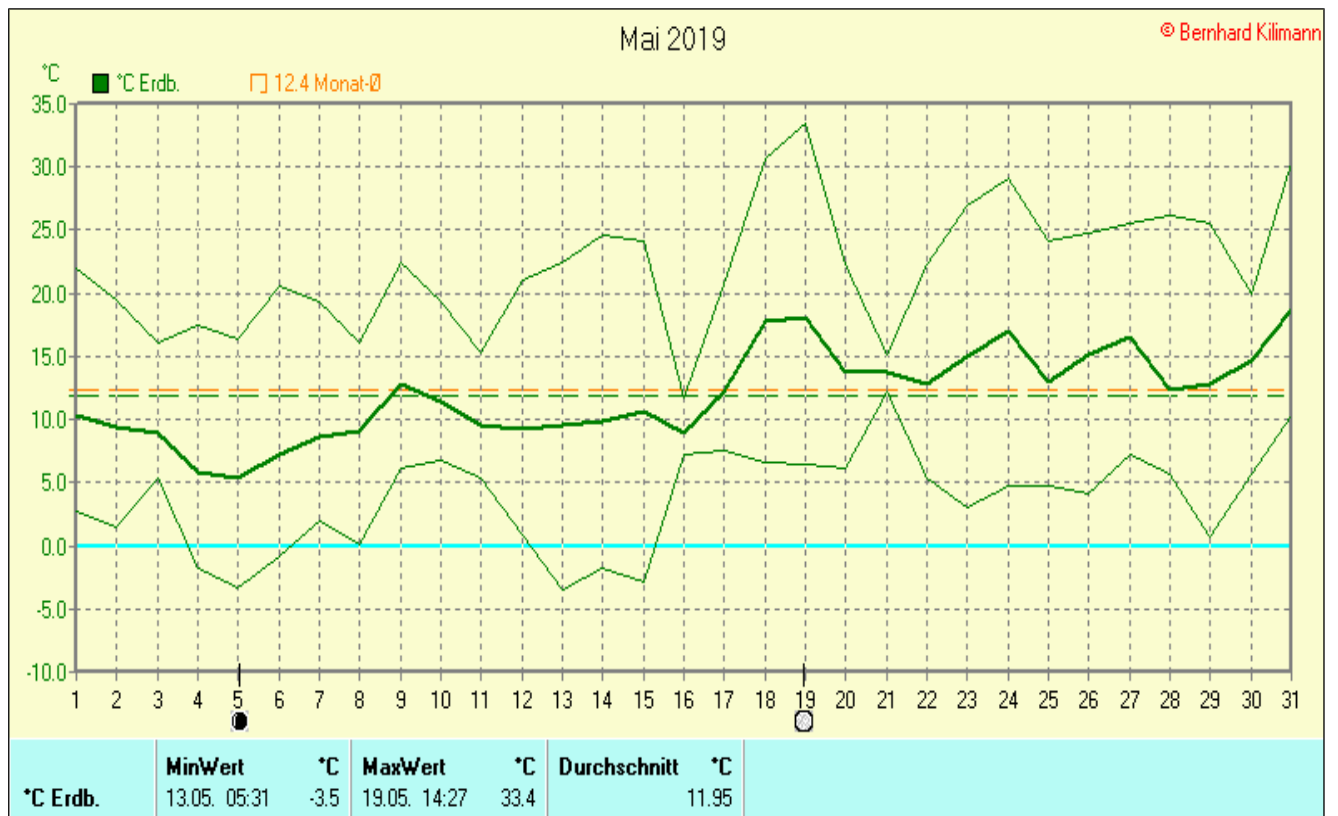
Max. Windböe: 35,5 km/h

Mittlere Wind: 7,2 km/h

Sonnenscheindauer:142,3 h (Vj.277,3 h)

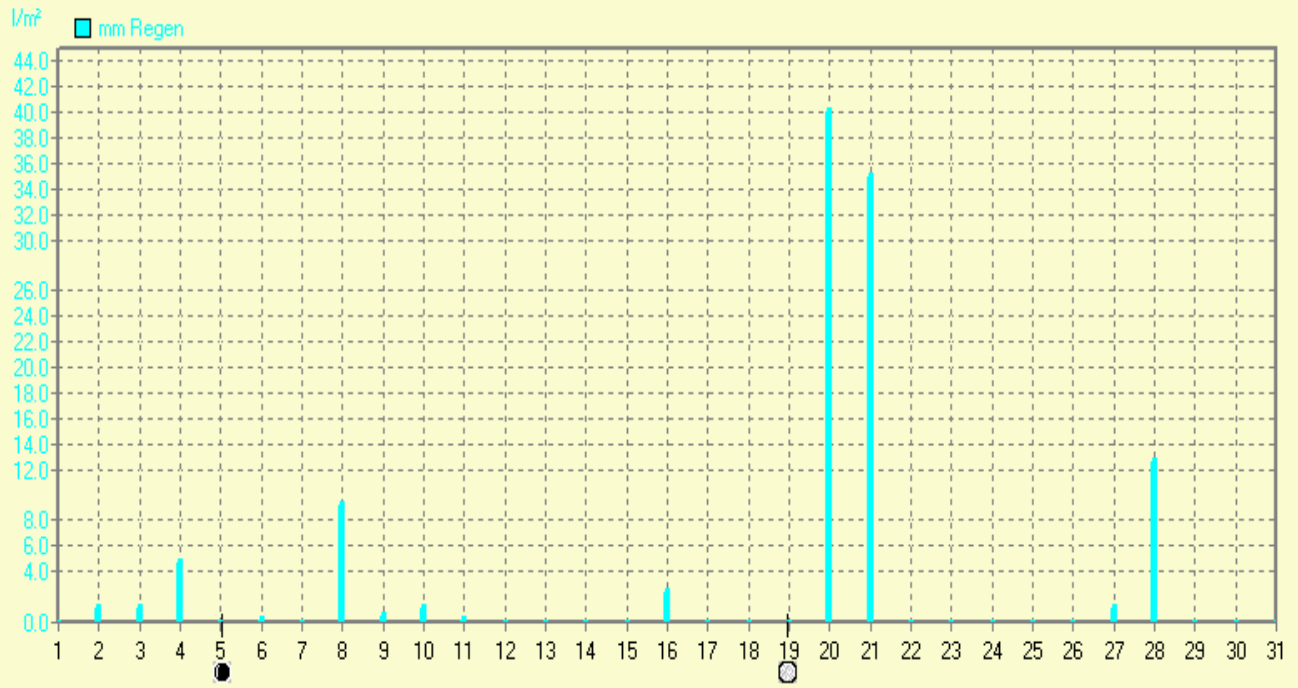
Lj.Mittel(Lipp.1961-90): 195,2 h





Mai 2019

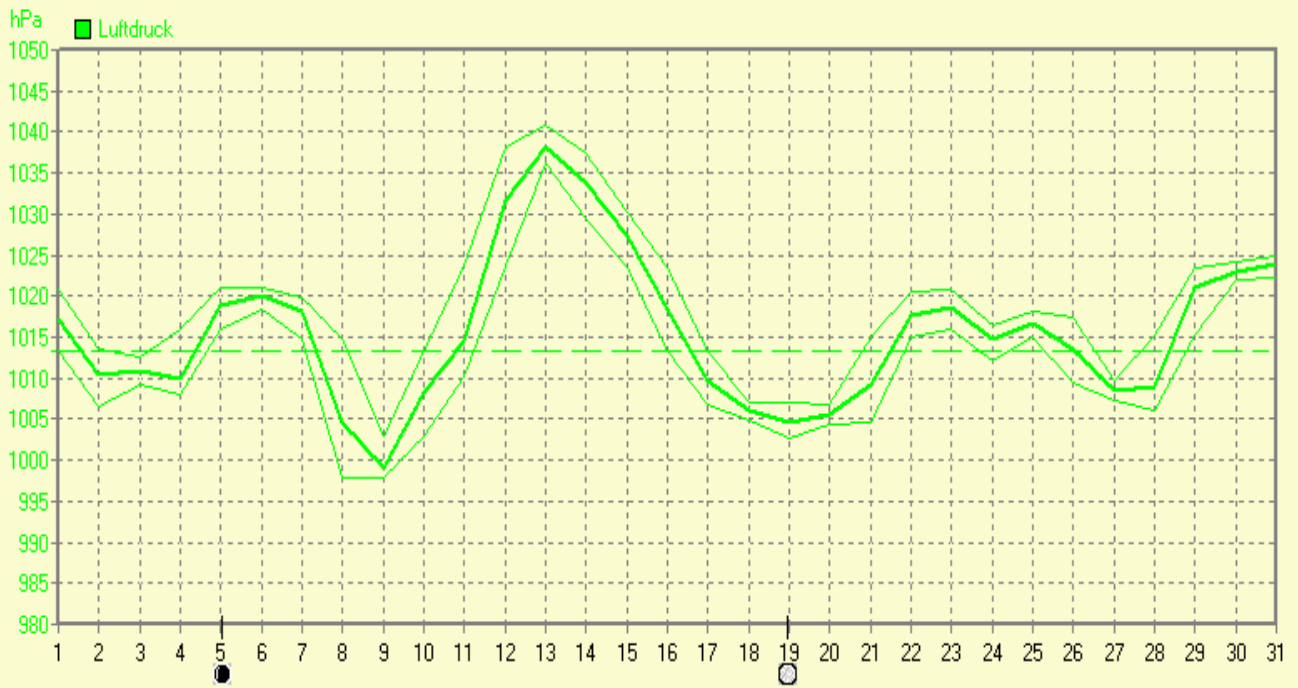
© Bernhard Kilmann



mm Regen	Regentage 13	MaxWert 20.05. 18:58	l/m² 40.2	Gesamt	l/m² 110.5
-----------------	------------------------	--------------------------------	---------------------	---------------	----------------------

Mai 2019

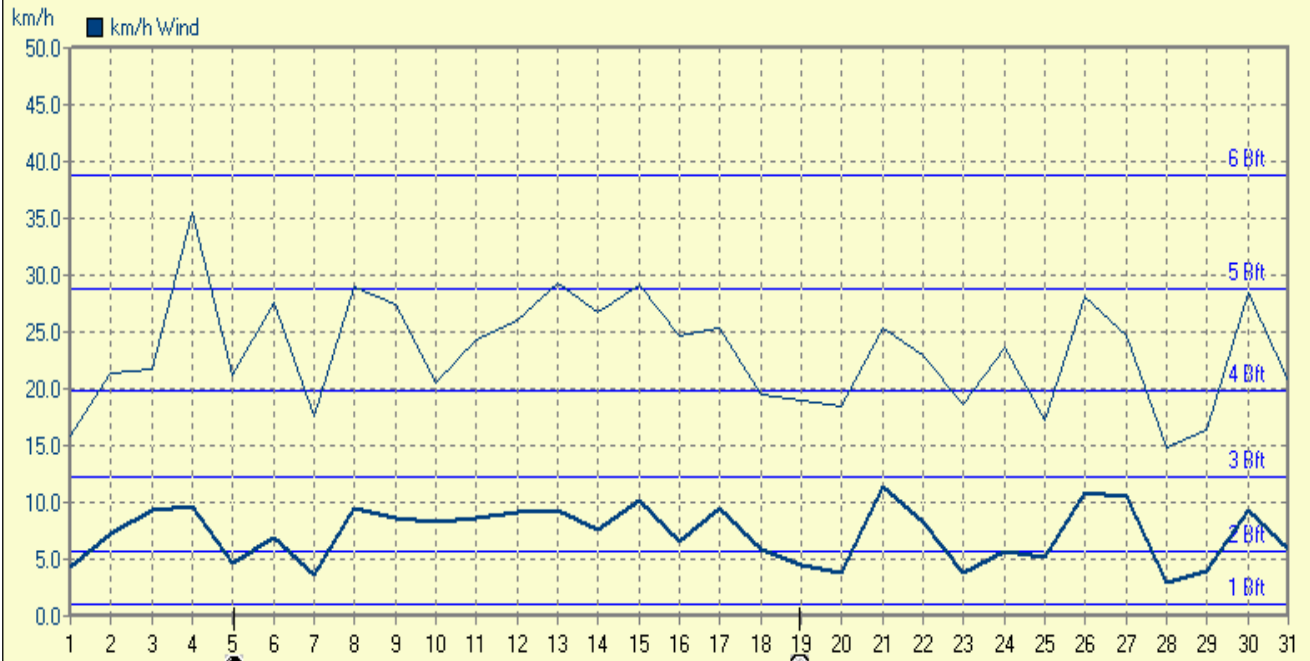
© Bernhard Kilmann



Luftdruck	MinWert 08.05. 19:40	hPa 997.8	MaxWert 13.05. 06:52	hPa 1040.7	Durchschnitt hPa 1015.6
------------------	--------------------------------	---------------------	--------------------------------	----------------------	--------------------------------------

Mai 2019

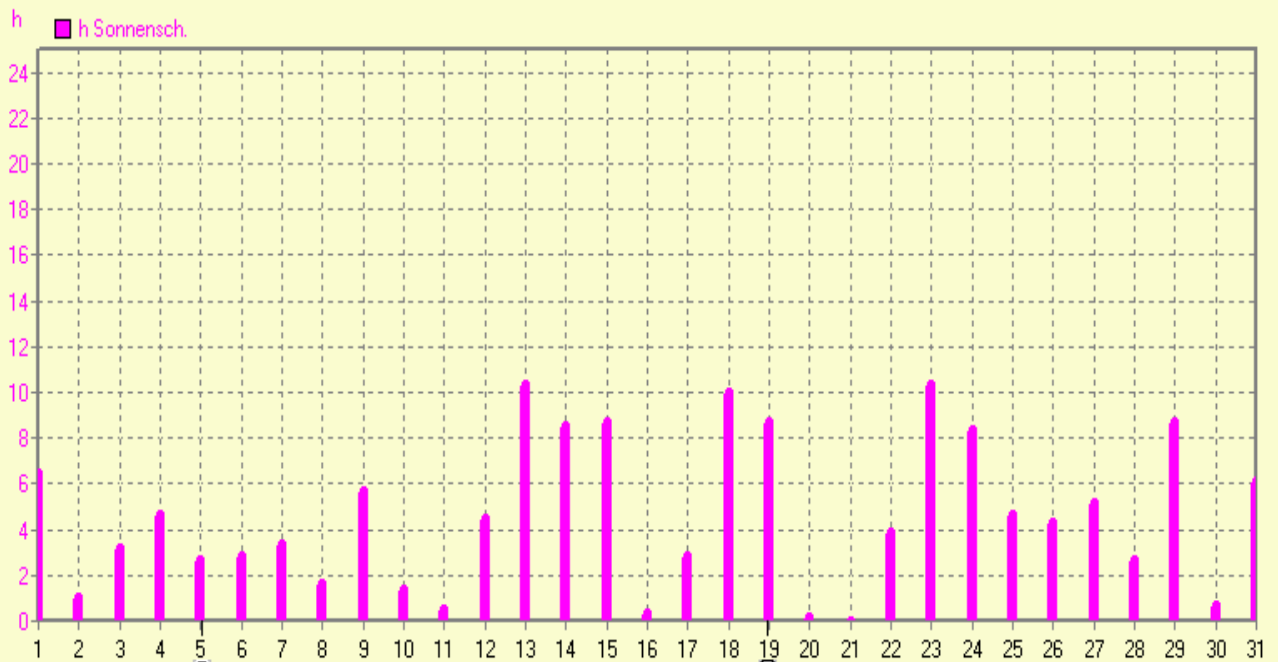
© Bernhard Kilmann



km/h Wind	MinWert 01.05. 00:01	km/h 0.0	MaxWert 04.05. 19:21	km/h N 35.5	Durchschnitt km/h 5398.8 km	7.2
------------------	--------------------------------	--------------------	--------------------------------	-----------------------	---------------------------------------	------------

Mai 2019

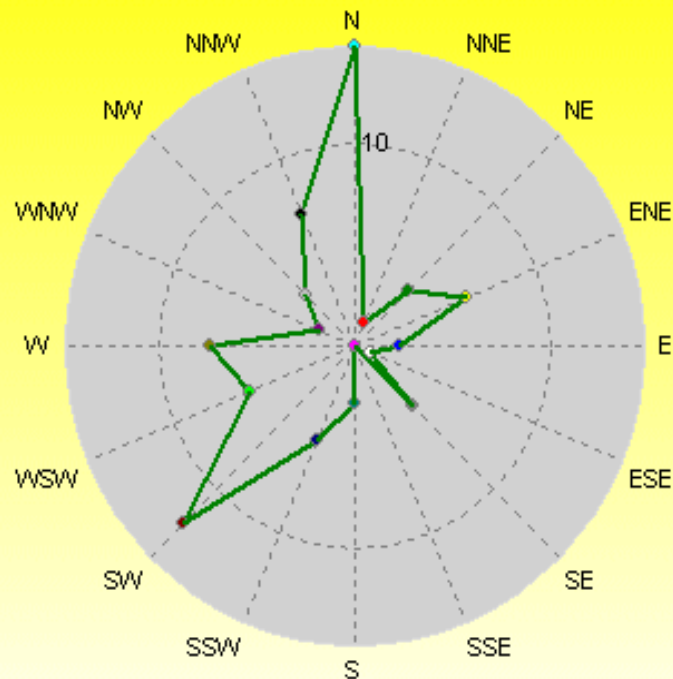
© Bernhard Kilmann



h Sonnensch.	MaxWert 13.05. 20:22	h 10.33	Durchschnitt 142:17 h	h 5
---------------------	--------------------------------	-------------------	---------------------------------	---------------

Verteilung Windrichtung Mai 2019

Schlagen, südl. Teutoburger Wald



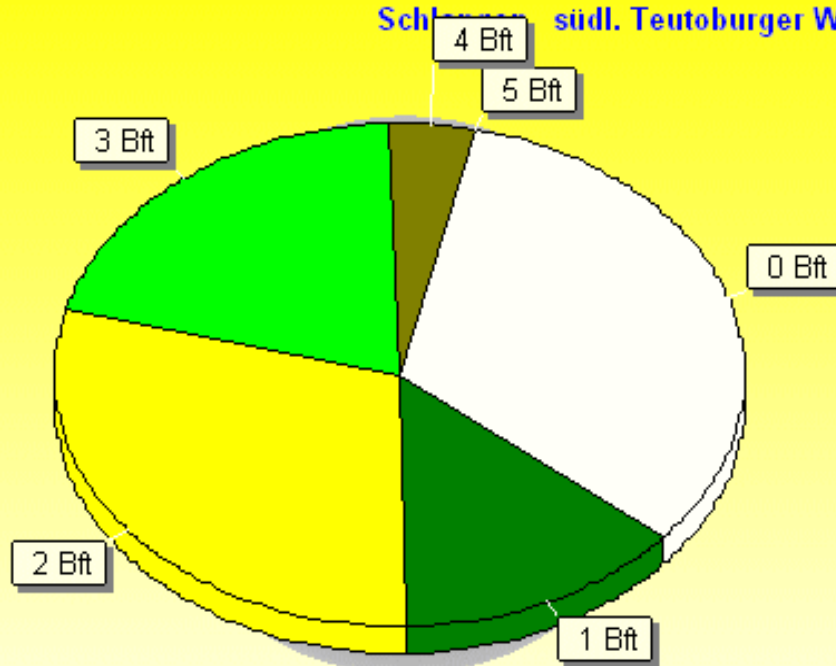
	%
N	13,51
N-NW	7,77
NW	5,23
W-NW	4,09
W	8,08
W-SW	6,88
SW	11,72
S-SW	6,28
S	4,71
S-SO	2,59
SO	5,65
O-SO	3,24
O	4,24
O-NO	7,10
NO	5,43
N-NO	3,48

4478 / 0 Werte -> 0.0% Windstille - Ø 7,2km/h - Max. 35,5km/h - 5398.8 km

© WsWin32 - © Bernhard Kilimann - Schlagen, südl. Teutoburger Wald

Verteilung Windstärke Mai 2019

Schlagen, südl. Teutoburger Wald



	%
5 Bft	0,11
4 Bft	4,02
3 Bft	20,23
2 Bft	29,57
1 Bft	13,44
0 Bft	32,63

4478 Werte - Ø 7,2km/h - Max. 35,5km/h - 5398.8 km

© WsWin32 - © Bernhard Kilimann - Schlagen, südl. Teutoburger Wald

03.05.2019	Durchschnitt	Temp.	MinWert	MaxWert	ØMinWert	ØMaxWert	Eistage	Frosttage	Kalte Tage	Sommertage	Heiße Tage	sehr kalte Tage	Warme Tage
2019	Temp. °C	STDV	Temp. °C	Temp. °C	Temp. °C	Temp. °C	Tmax < 0°C	Tmin < 0°C	Tmax < 10°C	Tmax >= 25°C	Tmax >= 30°C	Tmin <= -8.0°C	Tmax >= 20.0°C
Januar	1.12	+0.22	-9.2	7.8	-1.3	3.4	4	15	31	0	0	3	0
Februar	4.96	+3.36	-2.9	18.1	0.6	10.1	0	11	16	0	0	0	0
März	6.75	+2.45	-2.8	19.9	2.8	10.8	0	3	15	0	0	0	0
April	10.73	+2.83	-0.8	27.1	5.7	16.5	0	2	6	1	0	0	12
Mai	11.11	-1.29	-2.0	25.6	5.4	16.9	0	4	1	1	0	0	7
Juni	20.43	+5.13	10.0	31.1	14.3	26.2	0	0	0	2	1	0	2
Juli													
August													
September													
Oktober													
November													
Dezember													
Gesamt	7.21	-1.69	-9.2	31.1	2.9	11.8	4	35	69	4	1	3	21

© Bernhard Kilimann

03.05.2019	Regen	Regen	Regen	Tage	Tage	Tage	ET	Wind Verlauf	Sonne	Sonne
2019	l/m²	STDV	% STDV	>0.0l/m²	>2.0l/m²	>20.0l/m²	l/m²	km/24	Stunden	% STDV
Januar	196.6	+117.0	247.0%	22	15	3	6.343	247.4	43:03	99.8%
Februar	37.8	-17.7	68.1%	11	4	1	30.717	209.2	108:17	148.2%
März	112.3	+41.8	159.4%	22	15	0	23.725	382.3	79:27	77.1%
April	52.2	-14.4	78.4%	12	8	0	81.284	324.9	226:25	153.9%
Mai	110.5	+32.3	141.3%	13	6	2	67.232	225.0	142:17	73.0%
Juni	0.0	-89.7	0.0%	0	0	0	11.654	14.8	22:10	11.9%
Juli										
August										
September										
Oktober										
November										
Dezember										
Gesamt	509.5	-404.1	55.8%	80	48	6	220.955	1403.6	621:39	43.0%

© Bernhard Kilimann