

Wettergrafiken und Tabelle März 2010 Station Schlangen BK

Klimadaten Wetterstation Schlangen BK

Standortkoordinaten: geogr. 08°43' "O - 51°47' "N

172 m ü. NN

Monatswerte: März 2010

Temperaturmittel: 4,8°C (Vj. 5,0 °C)

Lj.Mittel:(Lipp.1961-90): 4,3 °C

Abweichung 0,5 °C

Absoluts Max.: 21,1 °C

Absolutes Min -12,4 °C

Tage mit Schneedecke: 8

Eistage(Max<0,0°C): 2

Frosttage(MIN<0,0°C): 11

Sommertage(Max>=25°C):

Heiße Tage(Max>=30°C):

Niederschlagssumme: 112,0 mm (Vj. 130,7 mm)

Max.Tag: 21,6 mm

Lj.Mittel(Lipp. 1961-90): 70,5 mm

Mittel relative Feuchte: 70,0 %

Max. Windböe: 44,9 km/h

Mittlere Wind: 8,8 km/h

Luftdruck(Meereshöhe):hPa

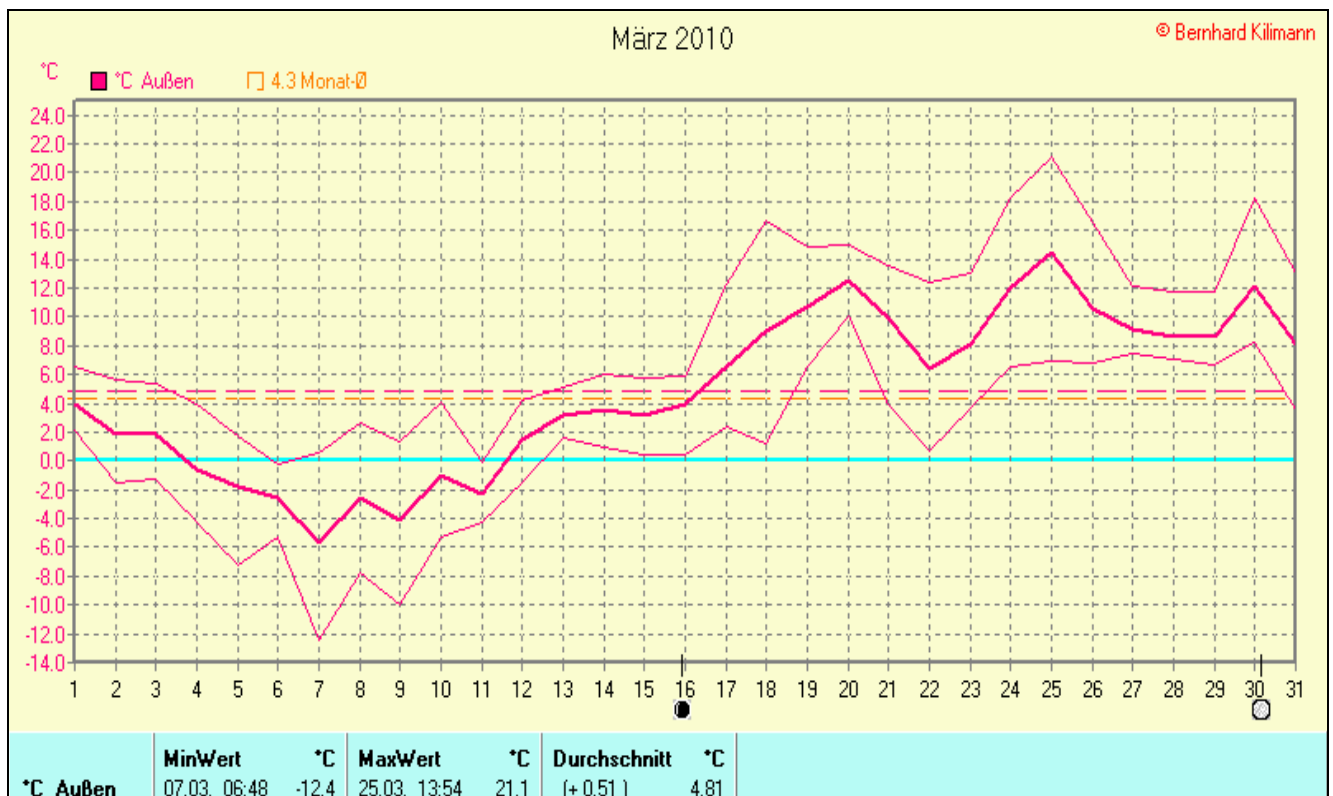
Absolutes Max.: 1036

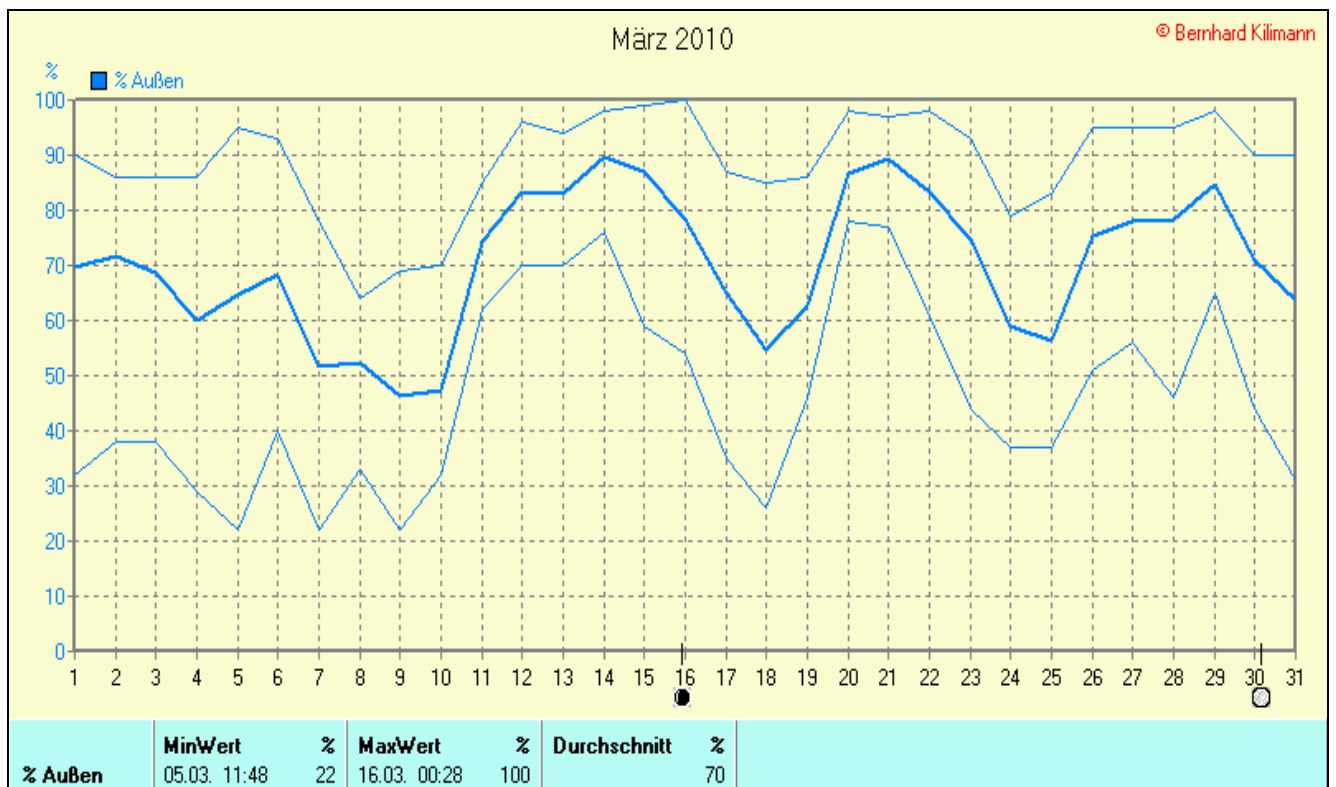
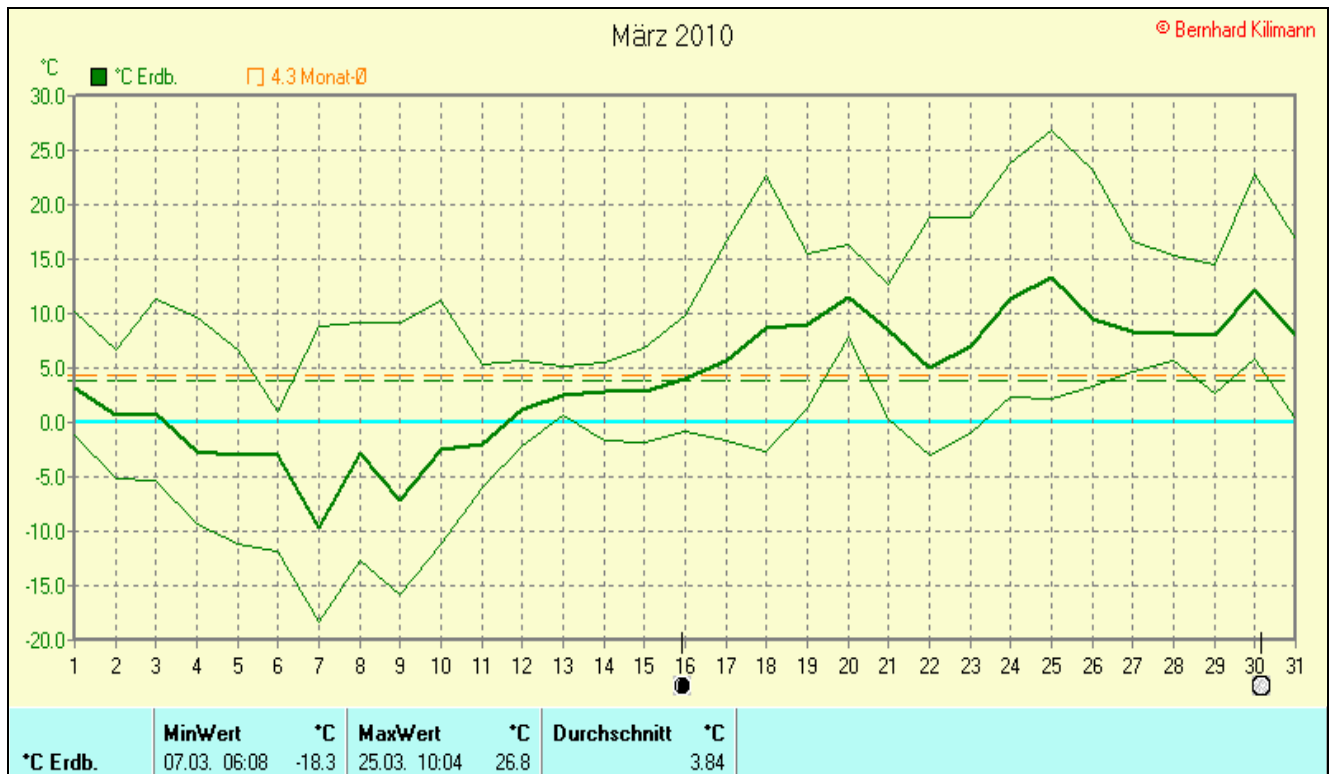
Absolutes Min.: 992

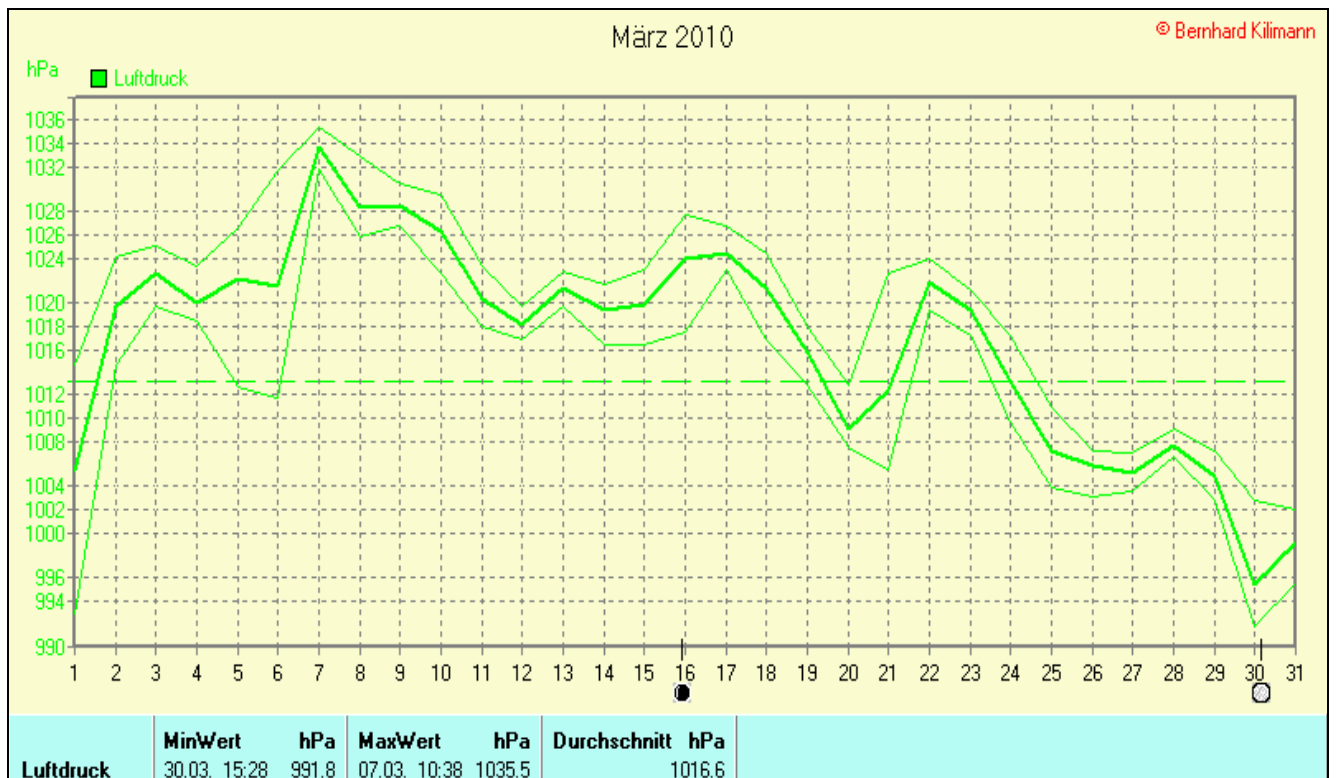
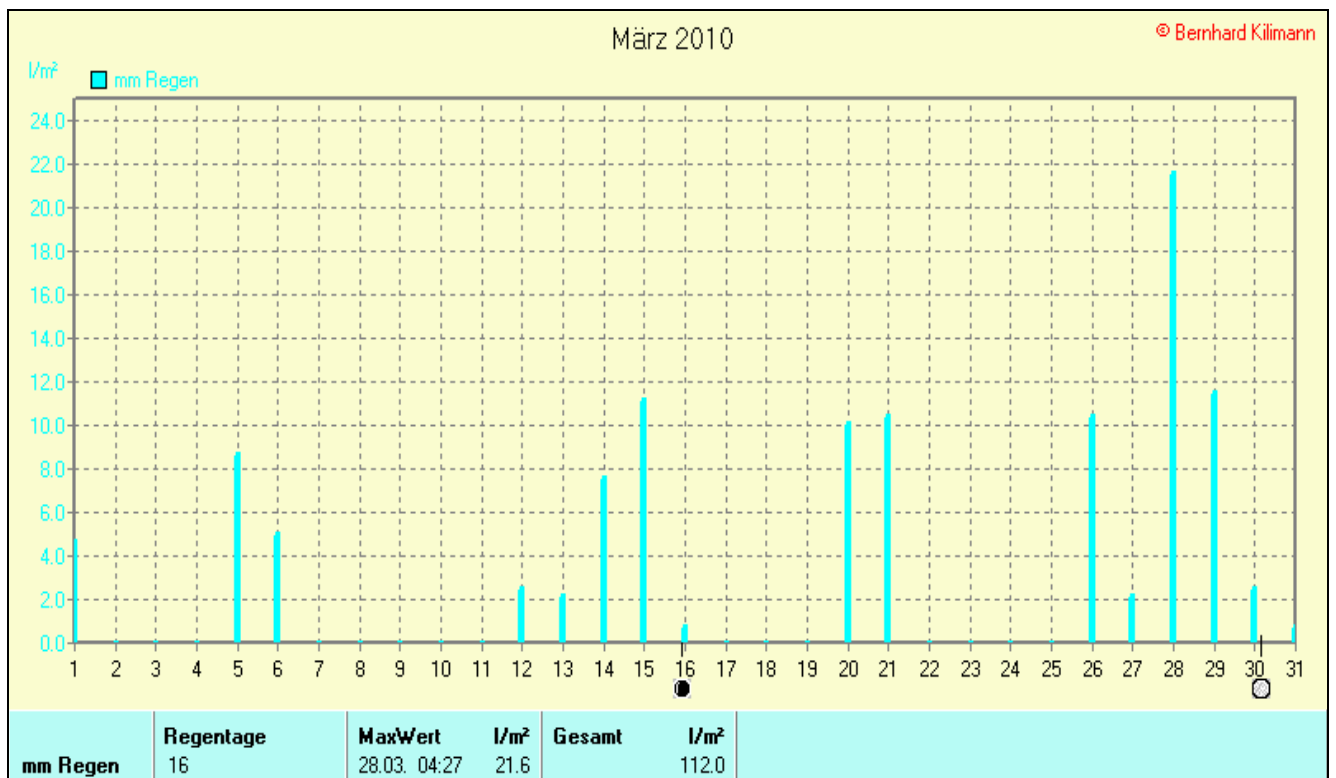
Mittel: 1017

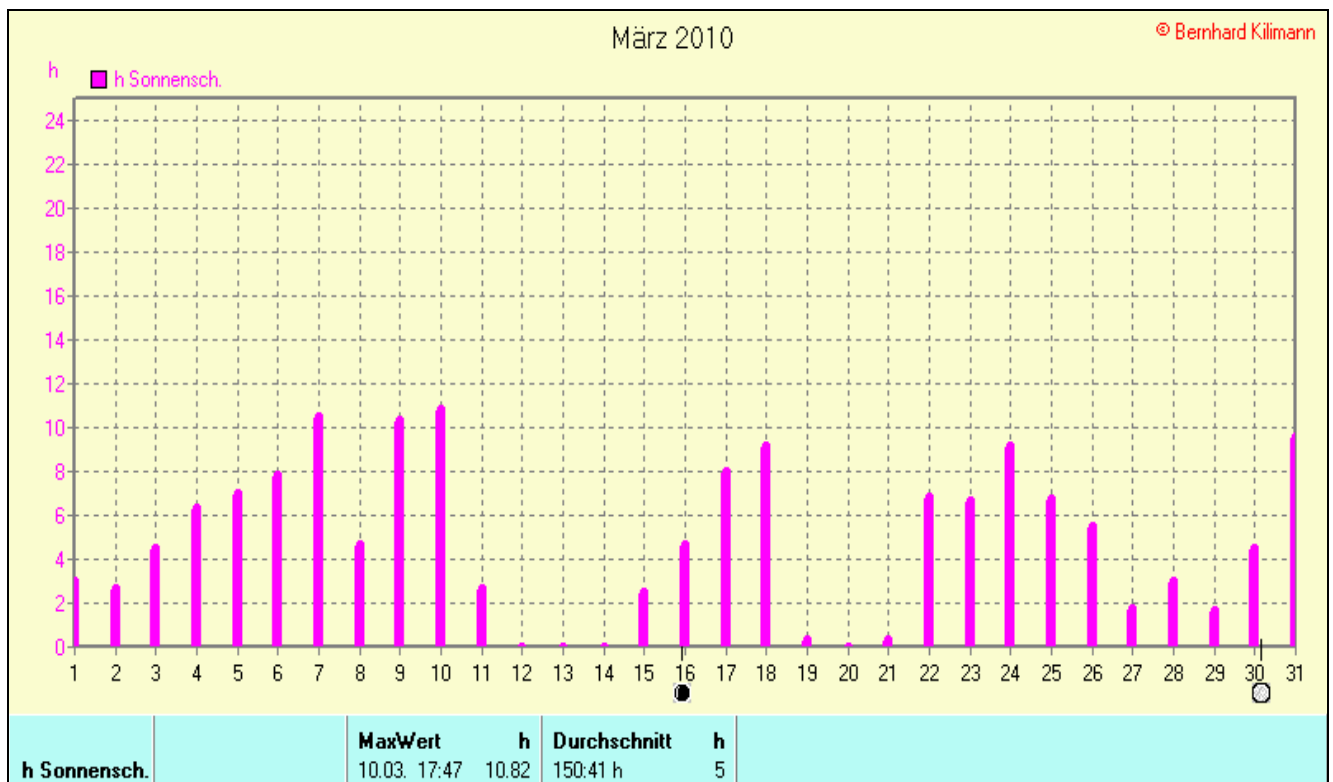
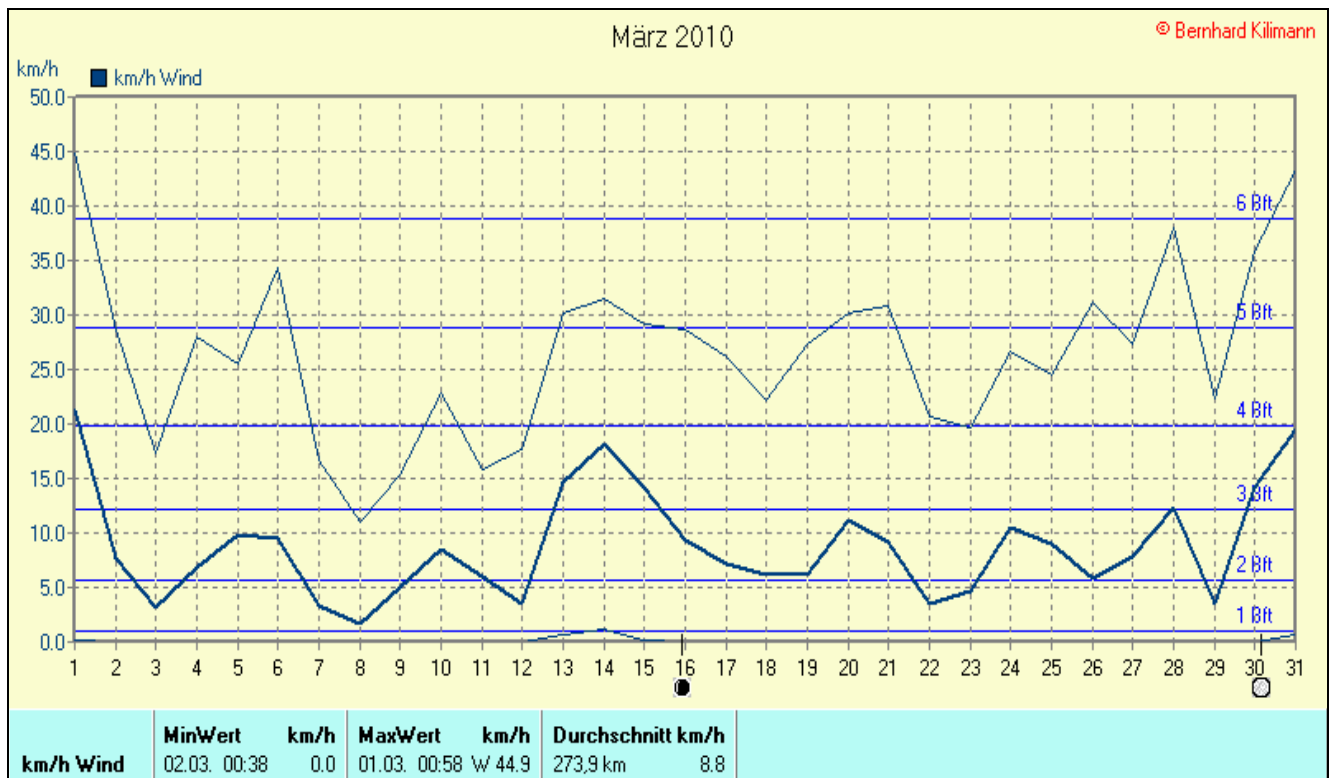
Sonnenscheindauer: 150,4 h

Lj.Mittel(Lipp.1961-90): 103,4 h



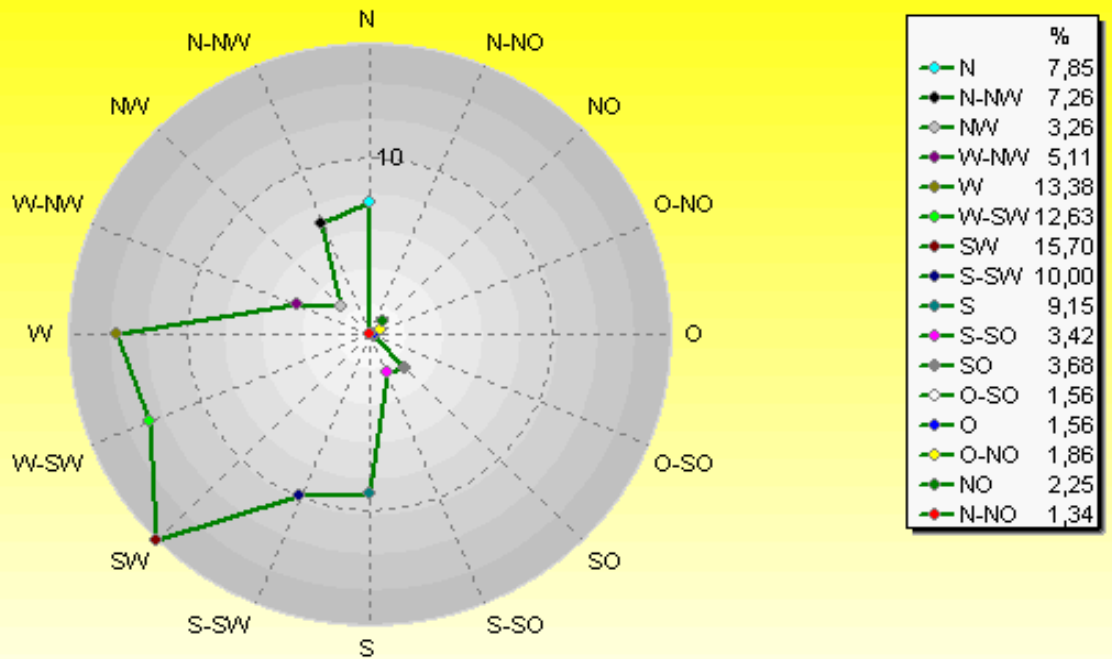






Verteilung Windrichtung März 2010

Schlangen, südl. Teutoburger Wald

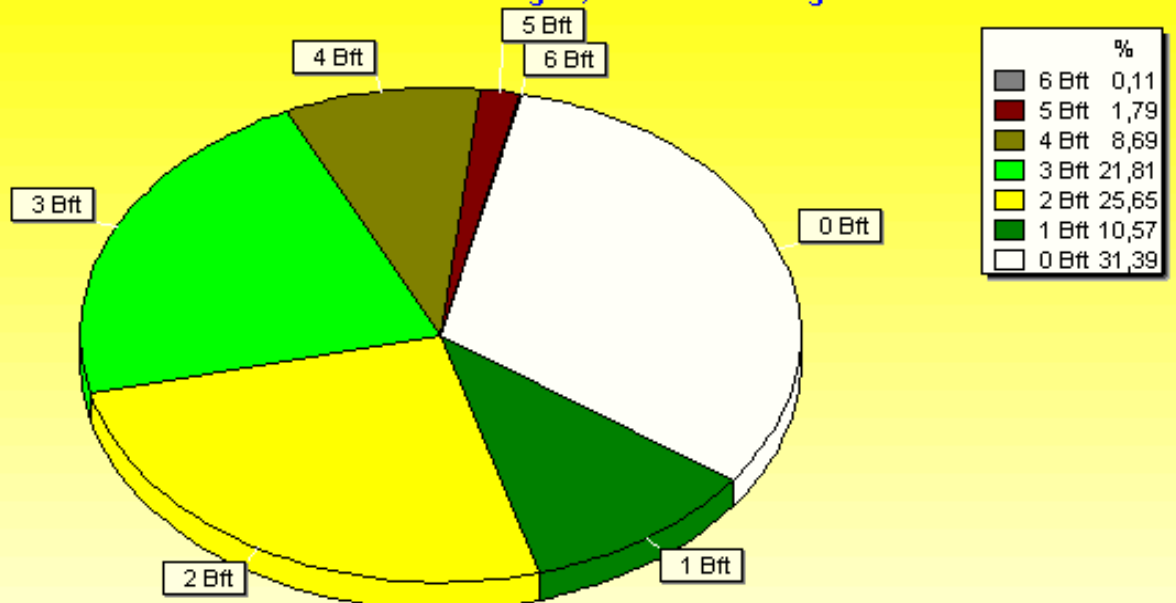


3071 / 1405 Werte -> 31.4% Windstille - Ø 8,8km/h - Max. 44,9km/h - 6574,6 km

© WsWin32 - © Bernhard Kilmann - Schlangen, südl. Teutoburger Wald

Verteilung Windstärke März 2010

Schlangen, südl. Teutoburger Wald



4476 Werte - Ø 8,8km/h - Max. 44,9km/h - 6574,6 km

© WsWin32 - © Bernhard Kilmann - Schlangen, südl. Teutoburger Wald