

## Wettergrafiken und Tabelle Februar 2008 Station Schlangen BK

### Klimadaten Wetterstation Schlangen BK

**Standortkoordinaten:** geogr. 08°43' "O - 51°47' "N

172 m ü. NN

#### Monatswerte: Feb. 08

**Temperaturmittel:** 4,0 °C (Vj. 5,0 °C)

Lj.Mittel:(Lipp.1961-90): 1,6 °C

Abweichung 2,4 °C

Absoluts Max.: 13,1 °C

Absolutes Min -7,2 °C

Tage mit Schneedecke:

Eistage(Max<0,0°C): 0

Frosttage(MIN<0,0°C): 8

Sommertage(Max>=25°C):

Heiße Tage(Max>=30°C):

**Niederschlagssumme:** 52,2 mm ( Vj. 101,2 mm)

Max.Tag: 22,0 mm

Lj.Mittel(Lipp. 1961-90): 55,4 mm

**Luftdruck(Meereshöhe):hPa**

Absolutes Max.: 1048

Absolutes Min.: 995

Mittel: 1025

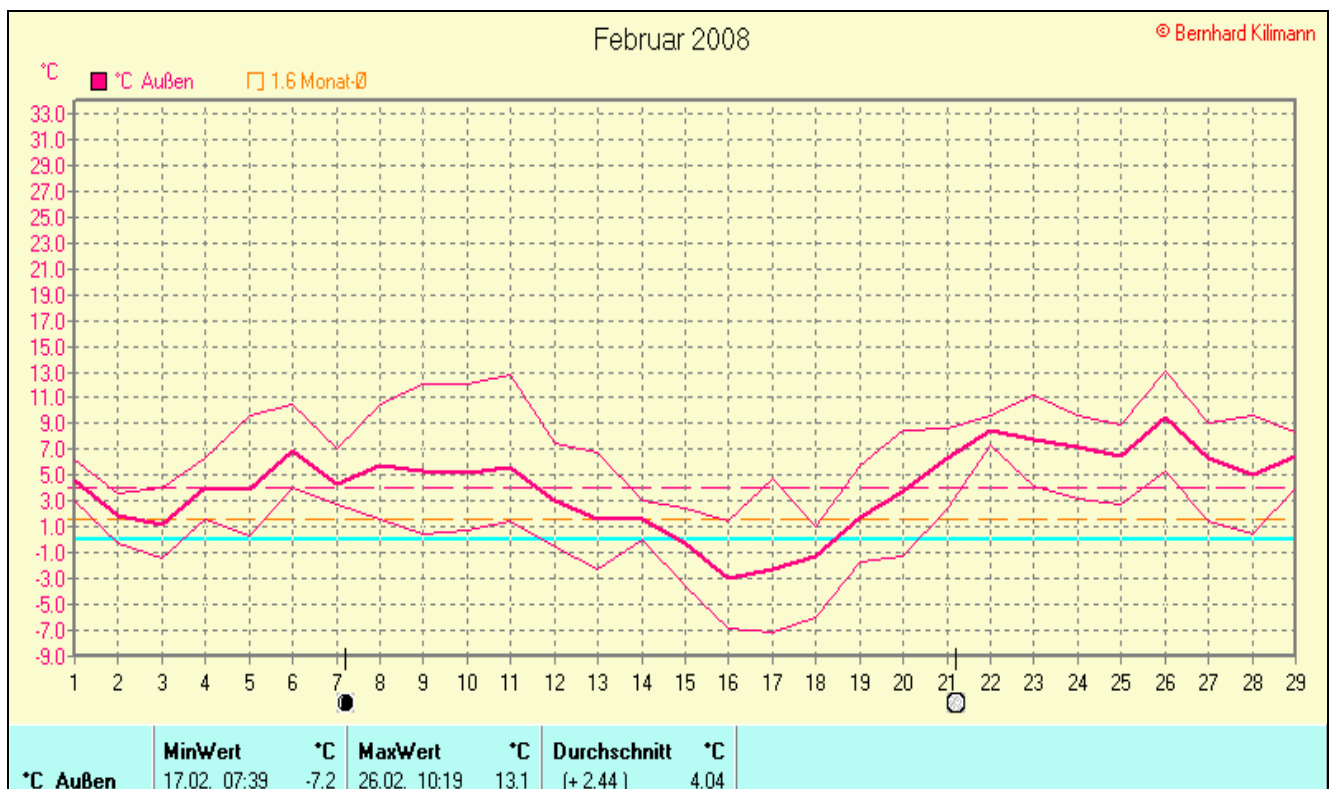
**Mittel relative Feuchte:** 68,0 %

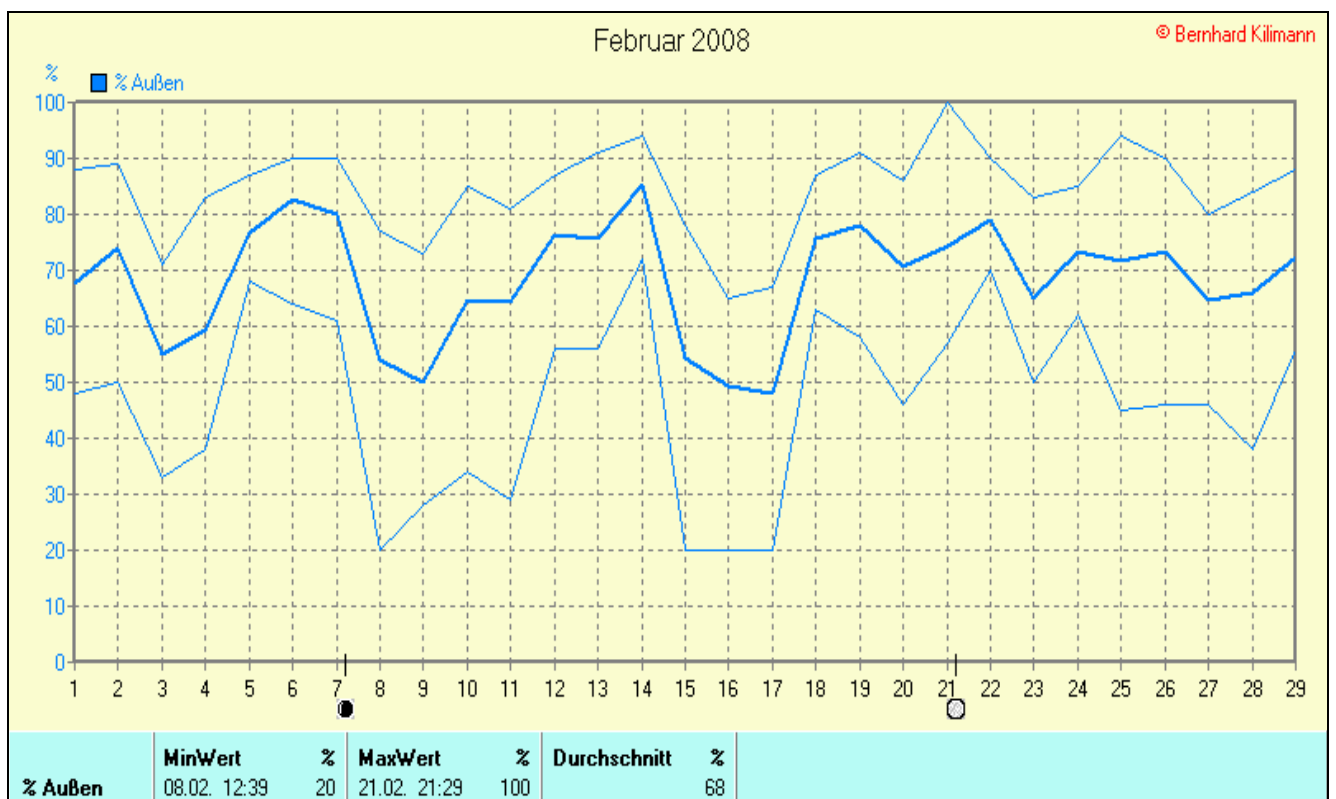
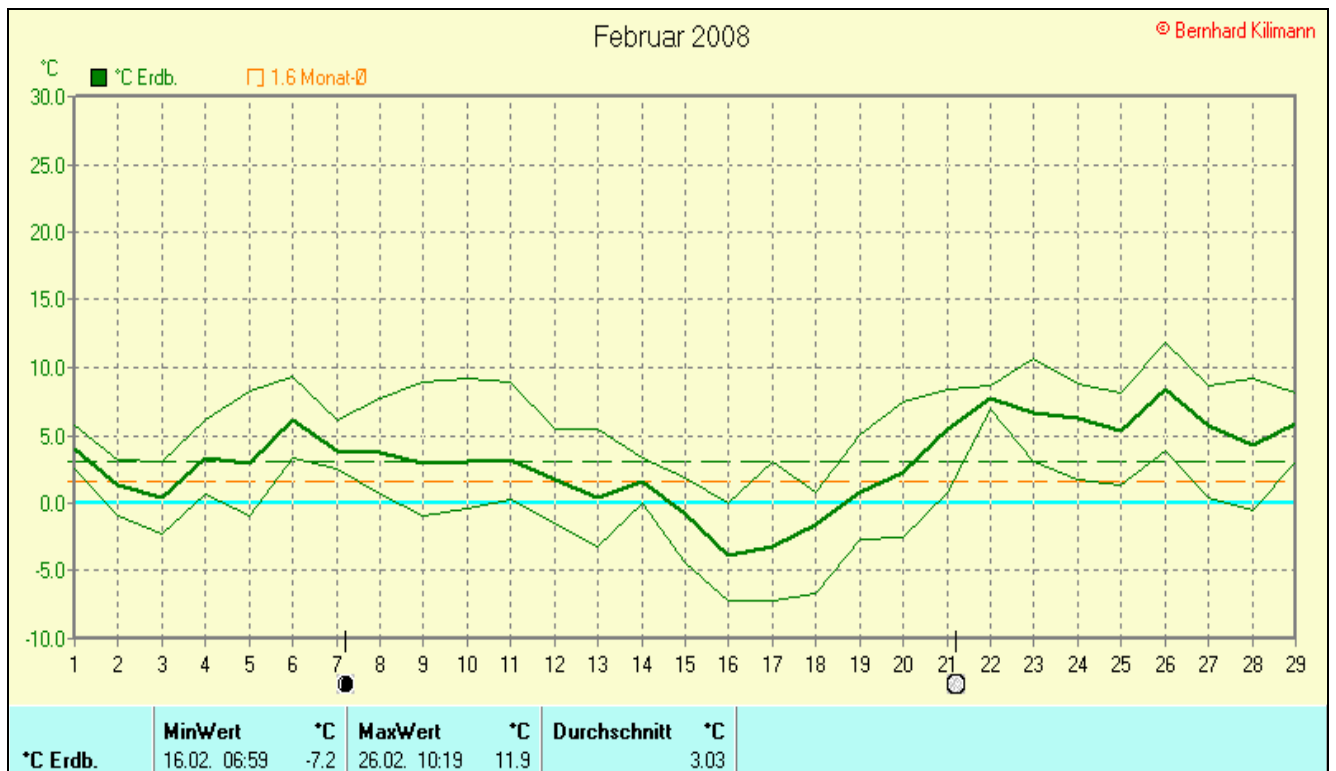
**Max. Windböe:** 48,5 km/h

**Mittlere Wind:** 8,7 km/h

**Sonnenscheindauer: 108,1 h**

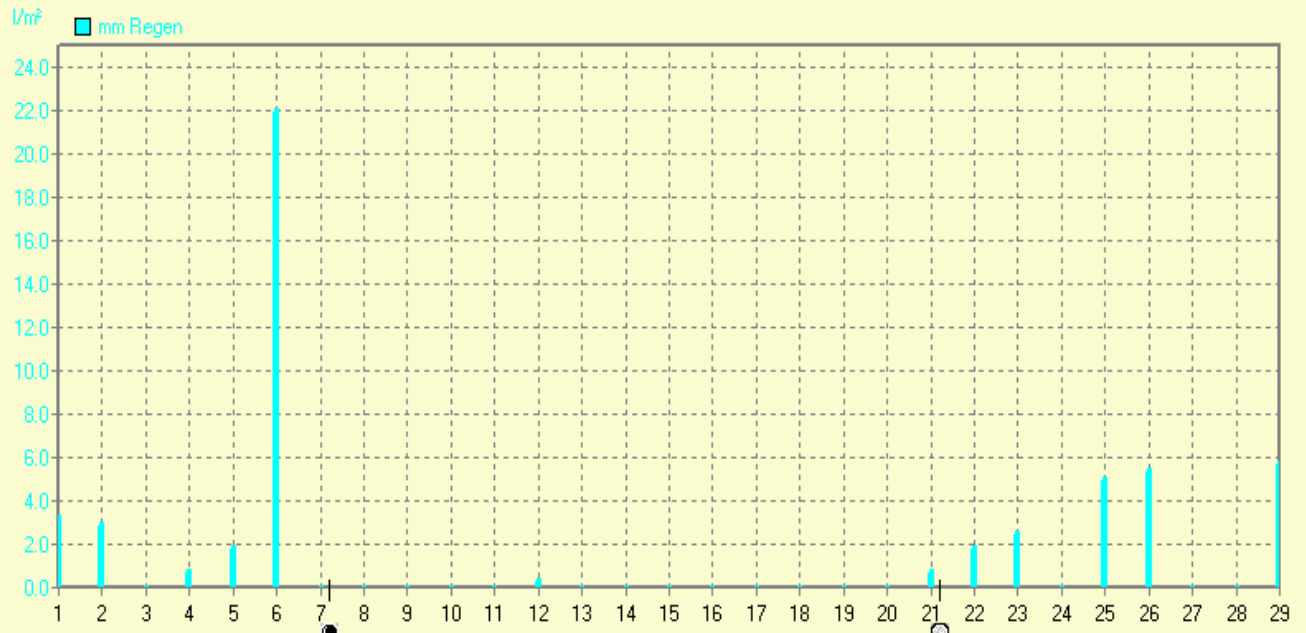
Lj.Mittel(Lipp.1961-90): 73,3 h





Februar 2008

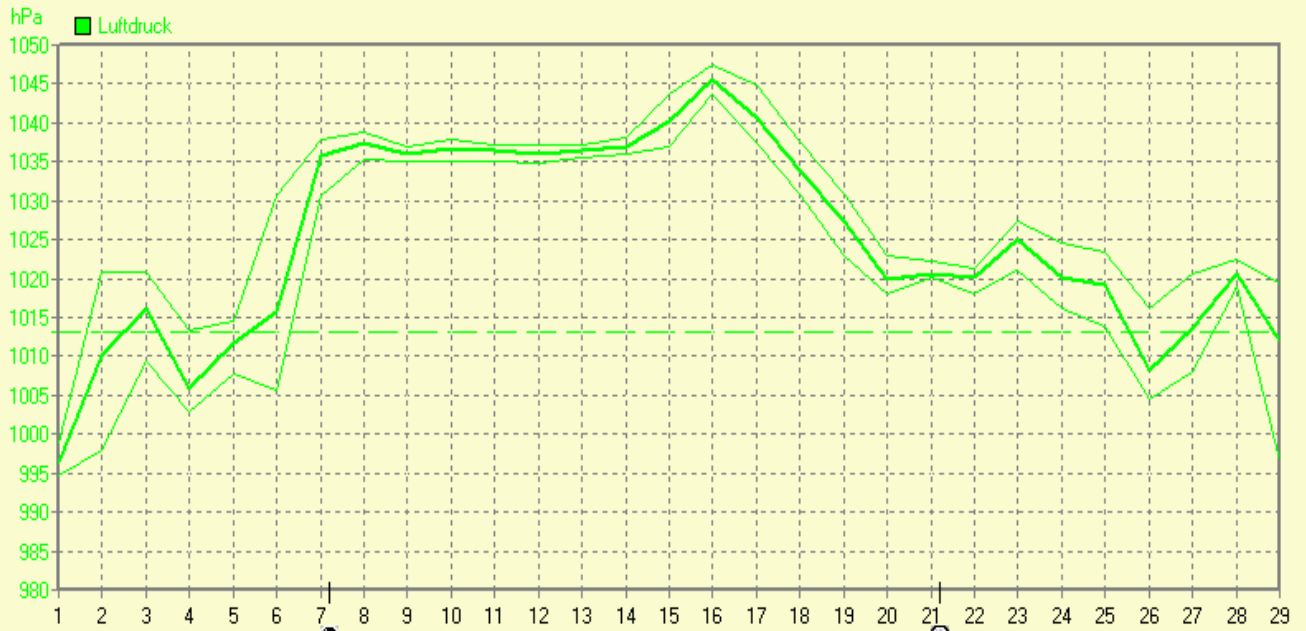
© Bernhard Kilmann



<b>mm Regen</b>	<b>Regentage</b>	<b>MaxWert</b>	<b>l/m²</b>	<b>Gesamt</b>	<b>l/m²</b>
	12	06.02. 02:59	22.0		52.2

Februar 2008

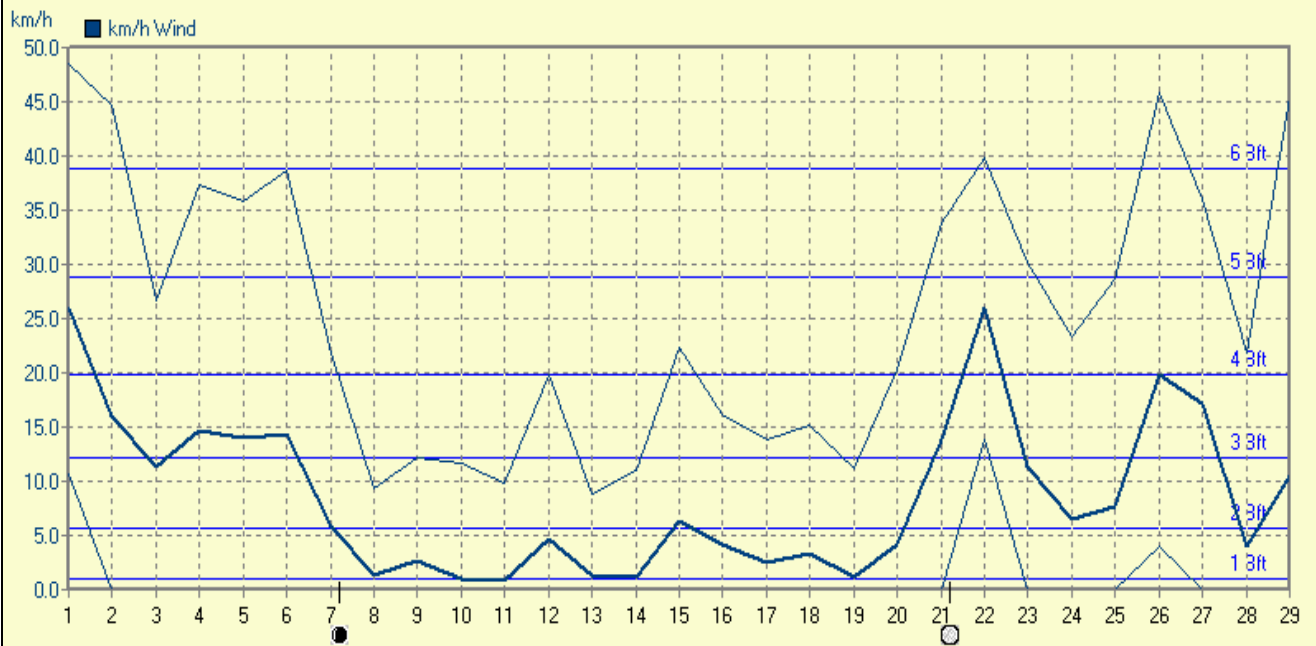
© Bernhard Kilmann



<b>Luftdruck</b>	<b>MinWert</b>	<b>hPa</b>	<b>MaxWert</b>	<b>hPa</b>	<b>Durchschnitt</b>	<b>hPa</b>
	01.02. 12:59	994.7	16.02. 11:00	1047.5		1024.6

Februar 2008

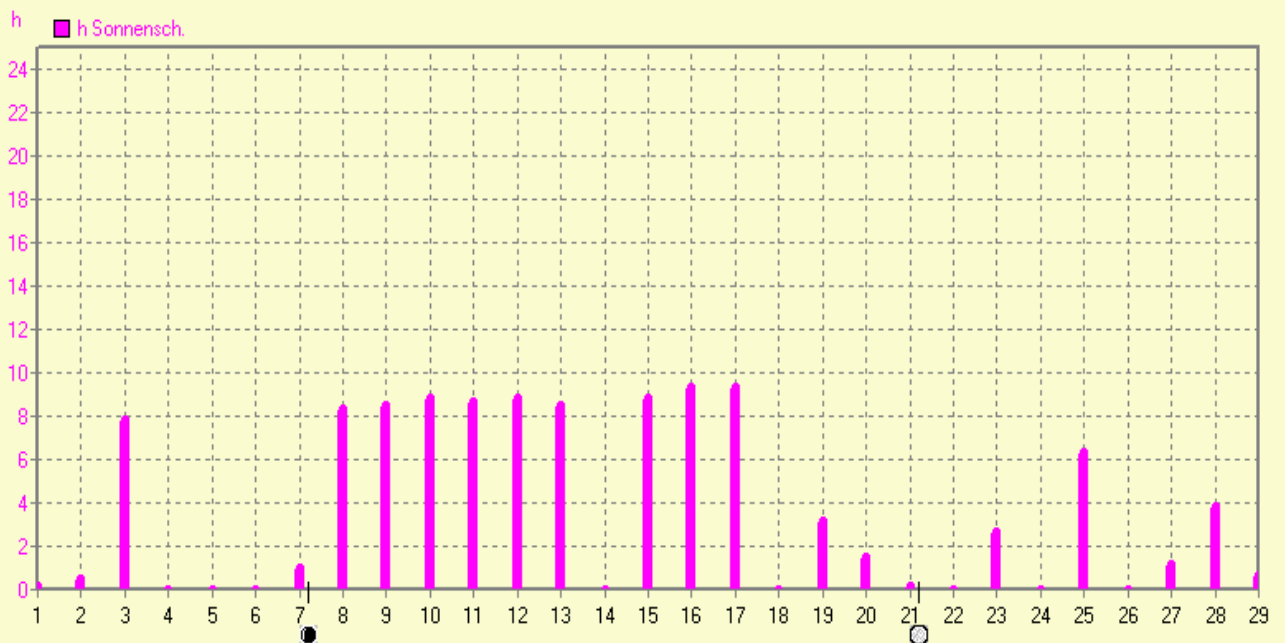
© Bernhard Kilmann



km/h Wind	MinWert	km/h	MaxWert	km/h	Durchschnitt	km/h
	02.02.	07:19	0.0	01.02.	09:19SW	48.5
					254,5 km	8.7

Februar 2008

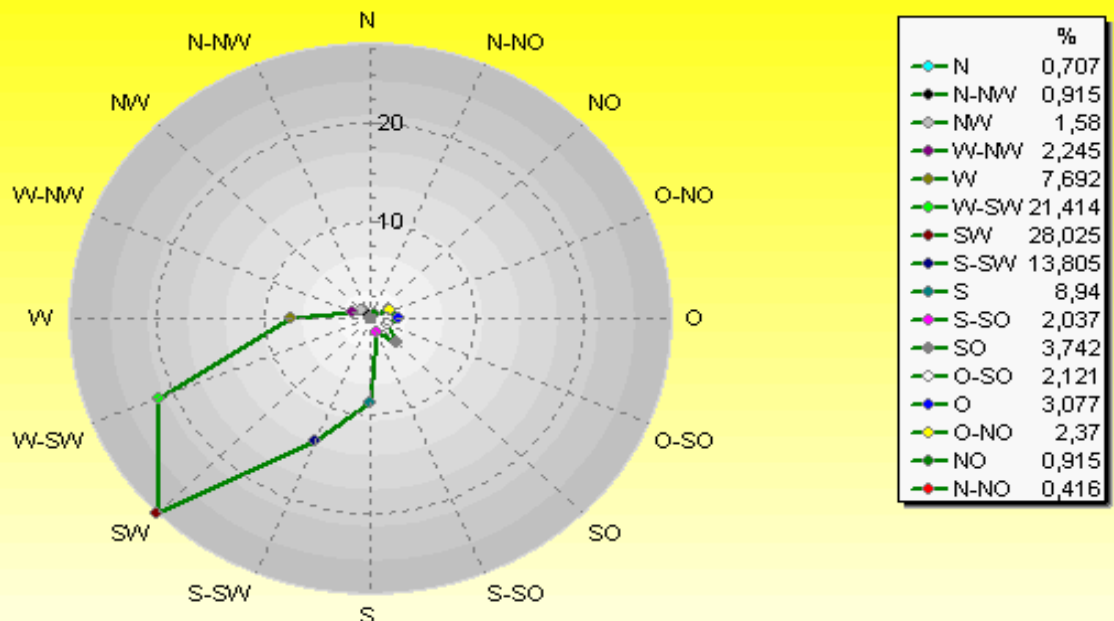
© Bernhard Kilmann



h Sonnensch.	MaxWert	h	Durchschnitt	h
	16.02.	17:09	9.33	108:10 h
				4

## Verteilung Windrichtung Februar 2008

### Schlengen, südl. Teutoburger Wald



2405 / 1783 Werte -> 42.6% Windstille - Ø 8,7km/h - Max. 48,5km/h - 6108,9 km

© WsWin32 - © Bernhard Kilimann - Schlengen, südl. Teutoburger Wald

