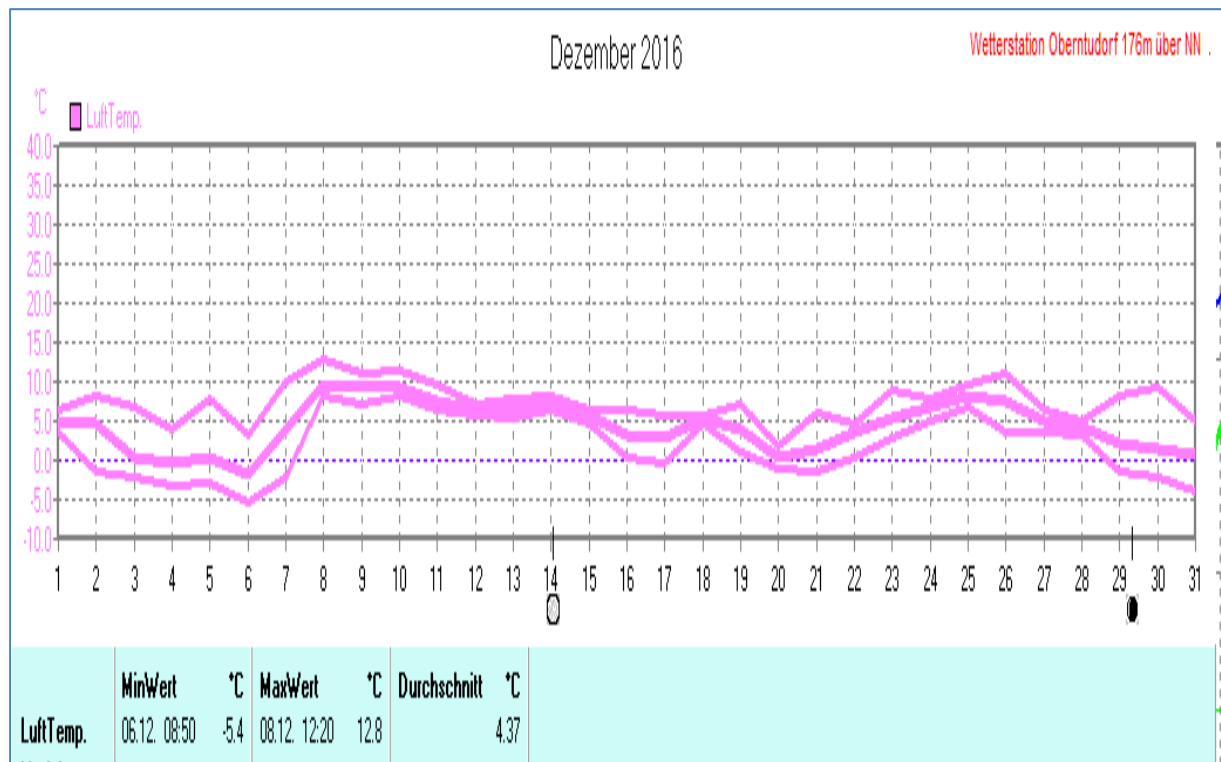
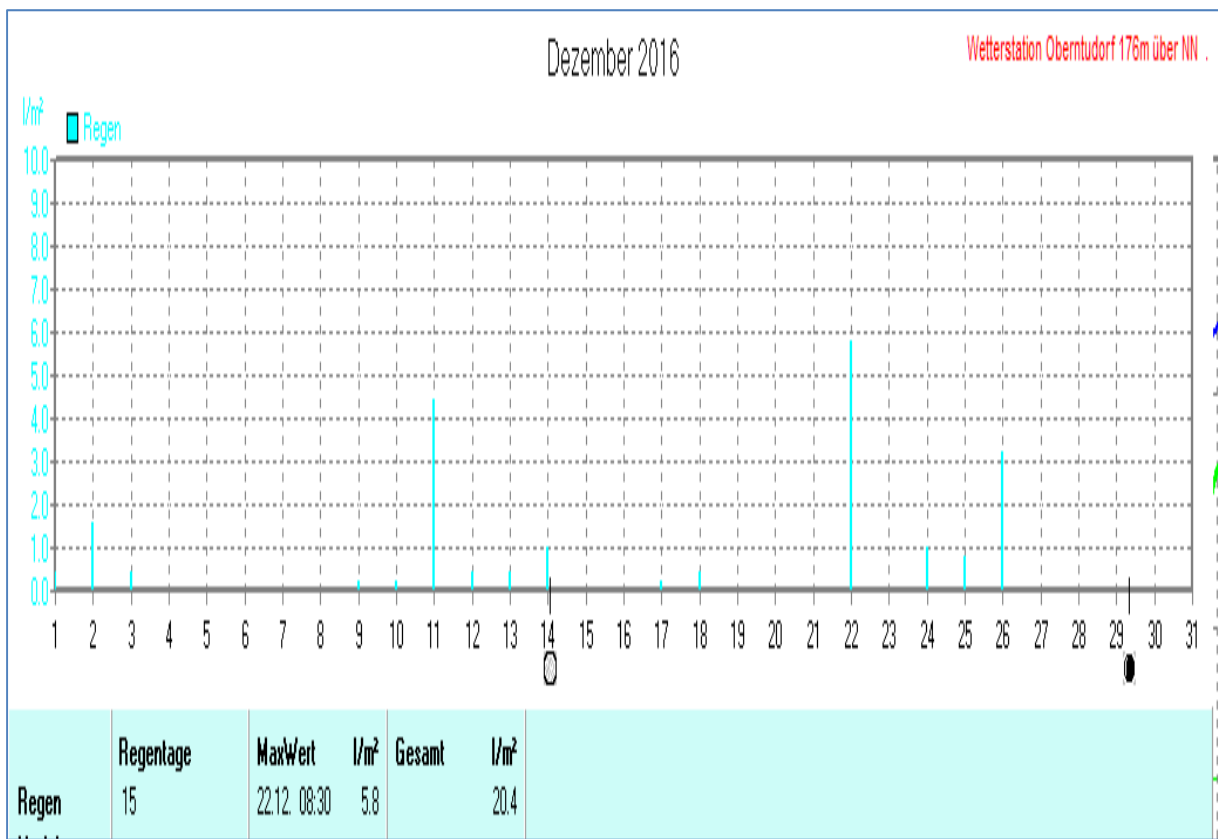
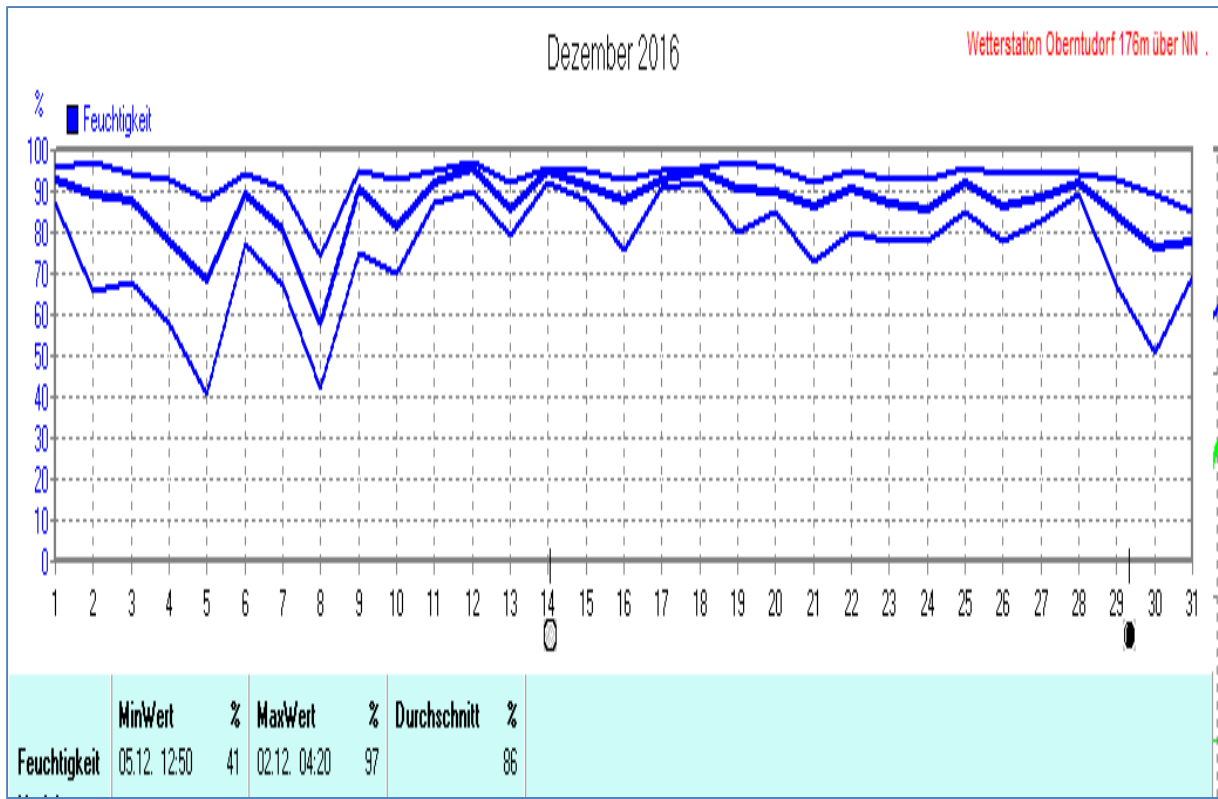
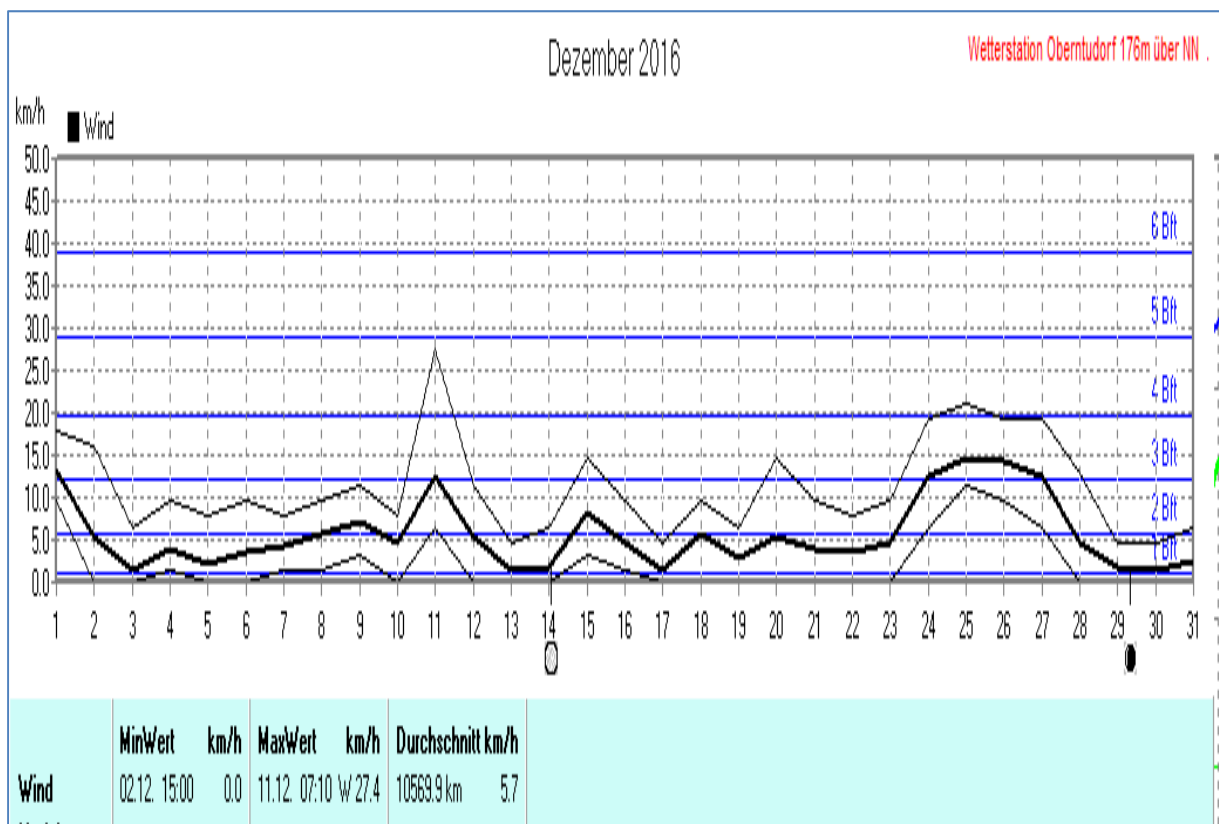
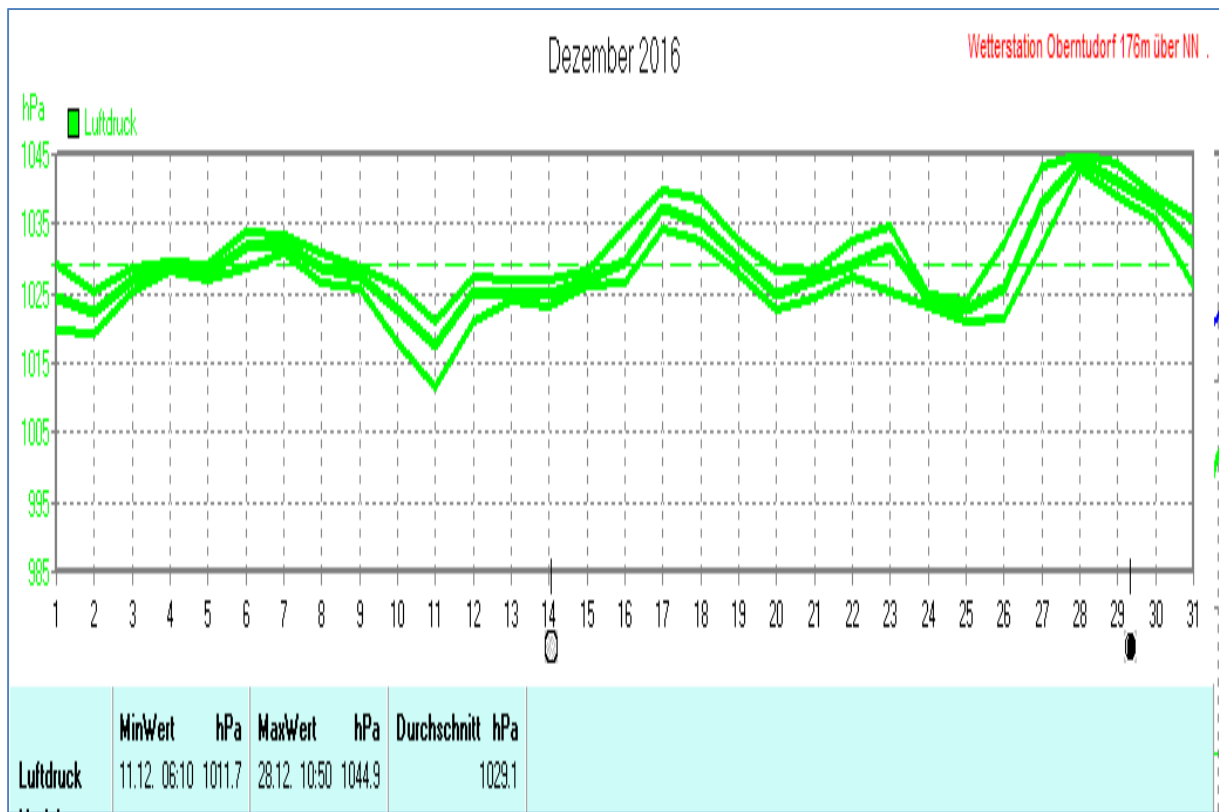


Wettertabelle und Grafiken Dezember 2016 Station Ober tudorf

Wetterdaten Dezember 2016 Station Ober tudorf							
Meßgröße	Minimum	Zeit	Datum	Maximum	Zeit	Datum	Durchschnitt
Lufttemp.	-5,4 °C	08:50	06.12.2016	12,8 °C	12:20	08.12.2016	4,4 °C
Bodentemp.	-5,6 °C	08:40	06.12.2016	11,1 °C	11:50	08.12.2016	3,6 °C
Luftfeuchte	41 %	12:50	05.12.2016	97 %	04:20	02.12.2016	86 %
Luftdruck	1011,7 hPa	06:10	11.12.2016	1044,9 hPa	10:50	28.12.2016	1029,1 hPa
Wind km/h				27,4 km/h	07:10	11.12.2016	5,7 km/h
Wind °				W	07:10	11.12.2016	O-SO
Regen l/m ²				5,8 l/m ²	08:30	22.12.2016	#20,400 l/m ²
Evapotransp.							#12,403 l/m ²
Solar				306 W/m ²	13:00	19.12.2016	26 W/m ²
Sonne h				5:40 h	16:00	03.12.2016	#71:20 h

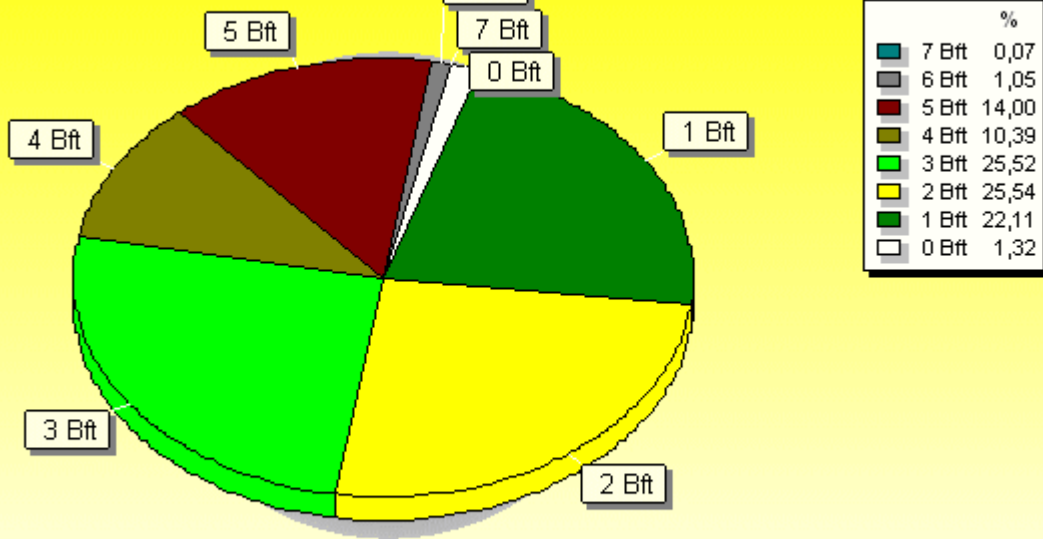






Windböen: Verteilung Windstärke Dezember 2016

33154 Salzkotten-Oberntudorf, NRW

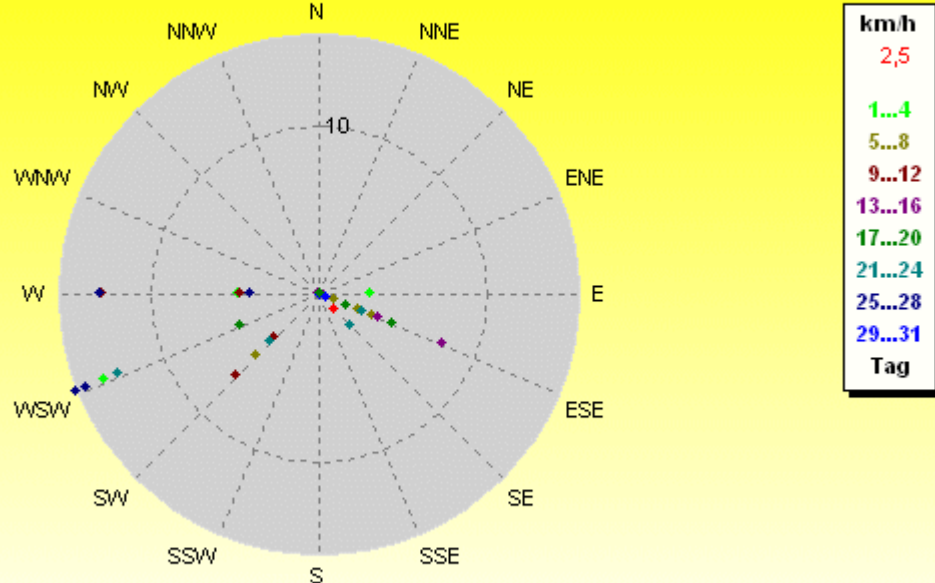


4464 Werte - Ø 14,2km/h - Max. 62,8km/h = Windböen - 10569.9 km

© WzWin32 - Wetterstation Oberntudorf 116m über NN . - © 1999-2017 Jürgen Pinger - Davis VantagePro2Plus

Verteilung Windrichtung/Windgeschwindigkeit Dezember 2016

33154 Salzkotten-Oberntudorf, NRW



31 Werte - Ø 5,7km/h - Max. 27,4km/h - 10569.9 km

© WzWin32 - Wetterstation Oberntudorf 116m über NN . - © 1999-2017 Jürgen Pinger - Davis VantagePro2Plus

