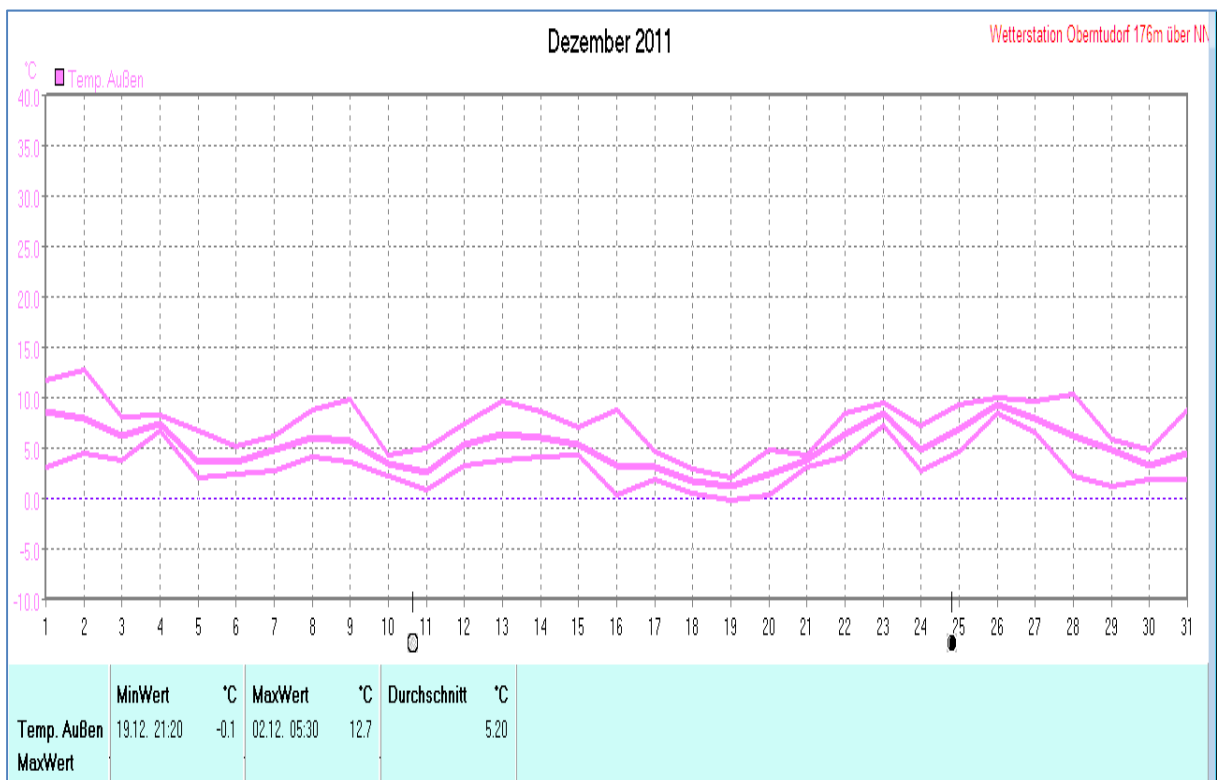
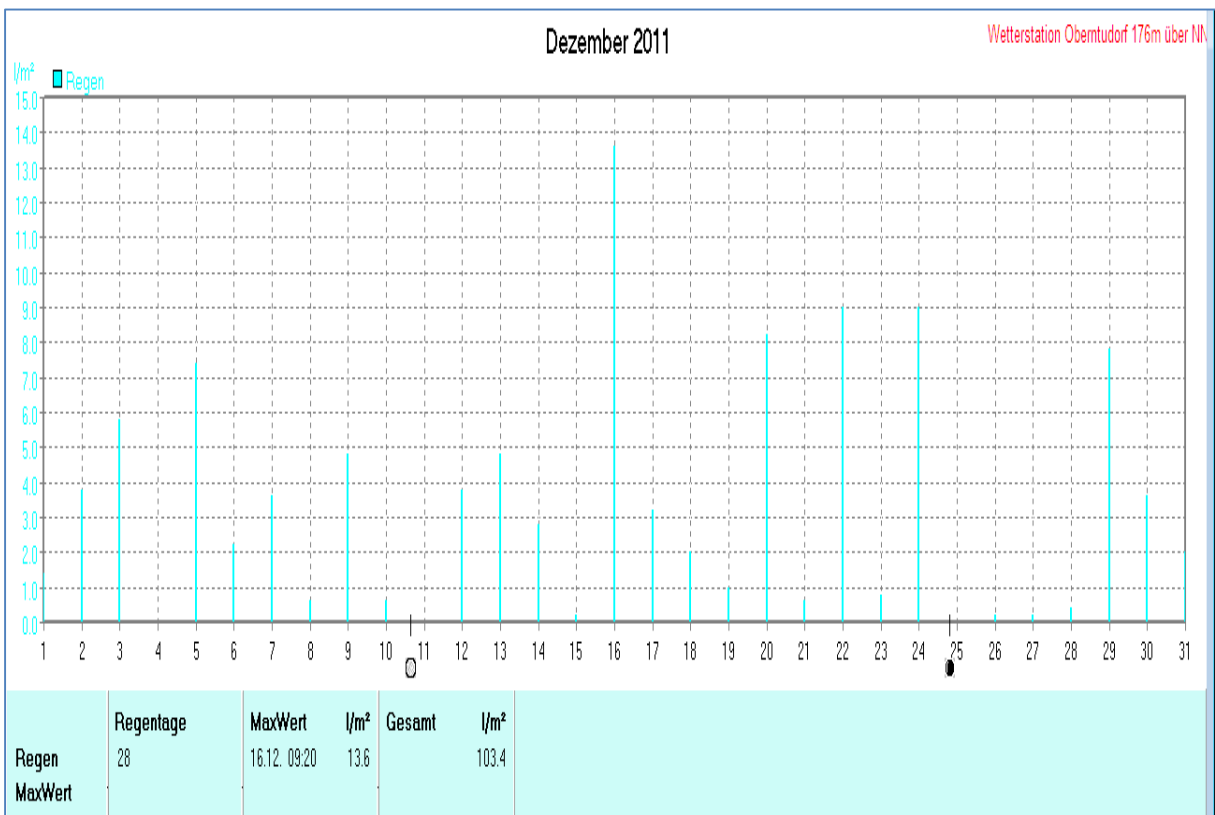
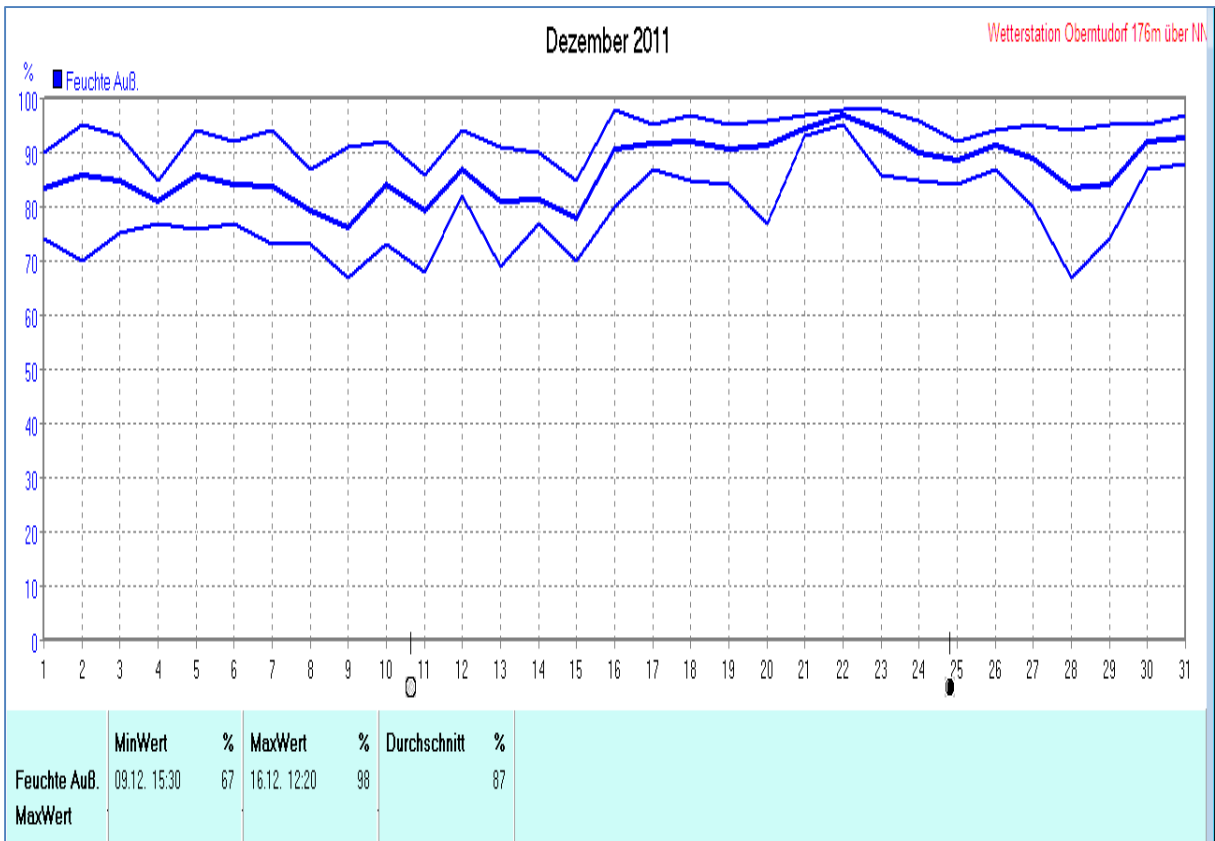
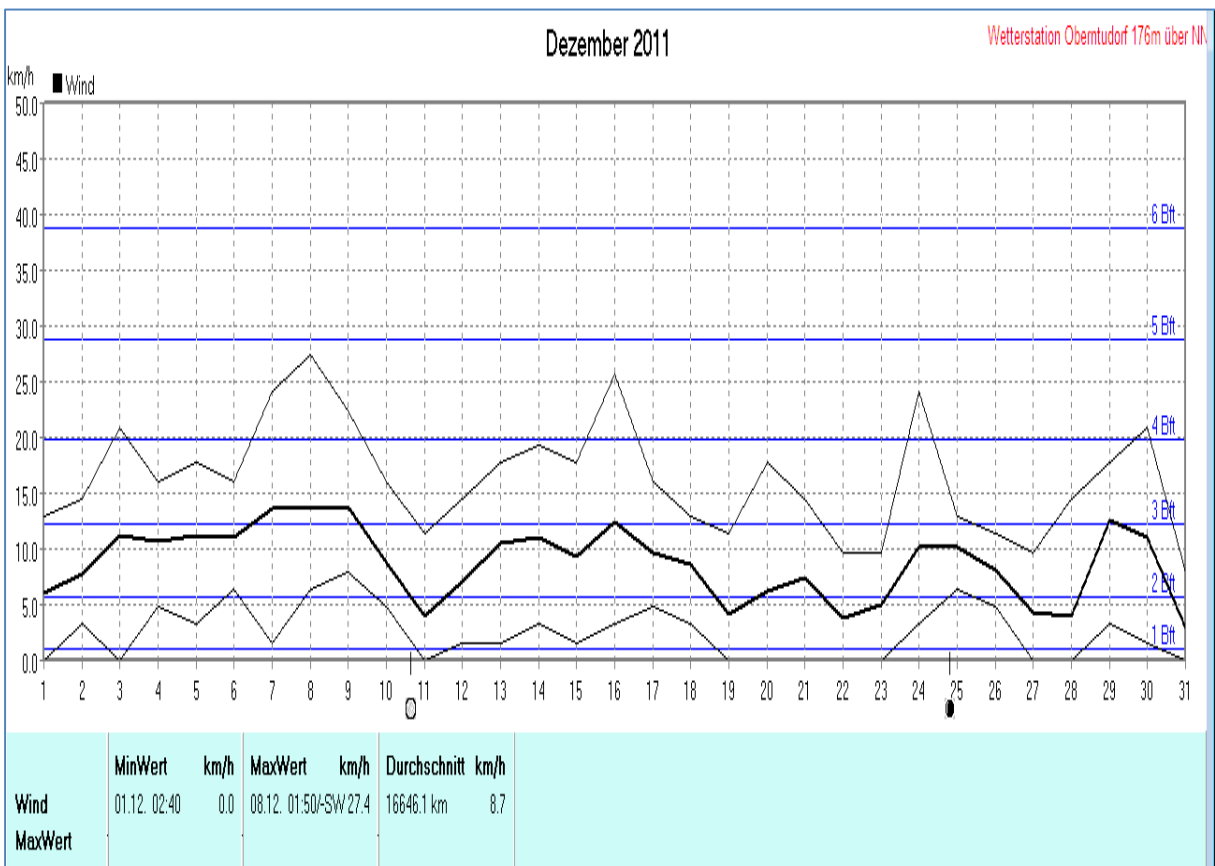
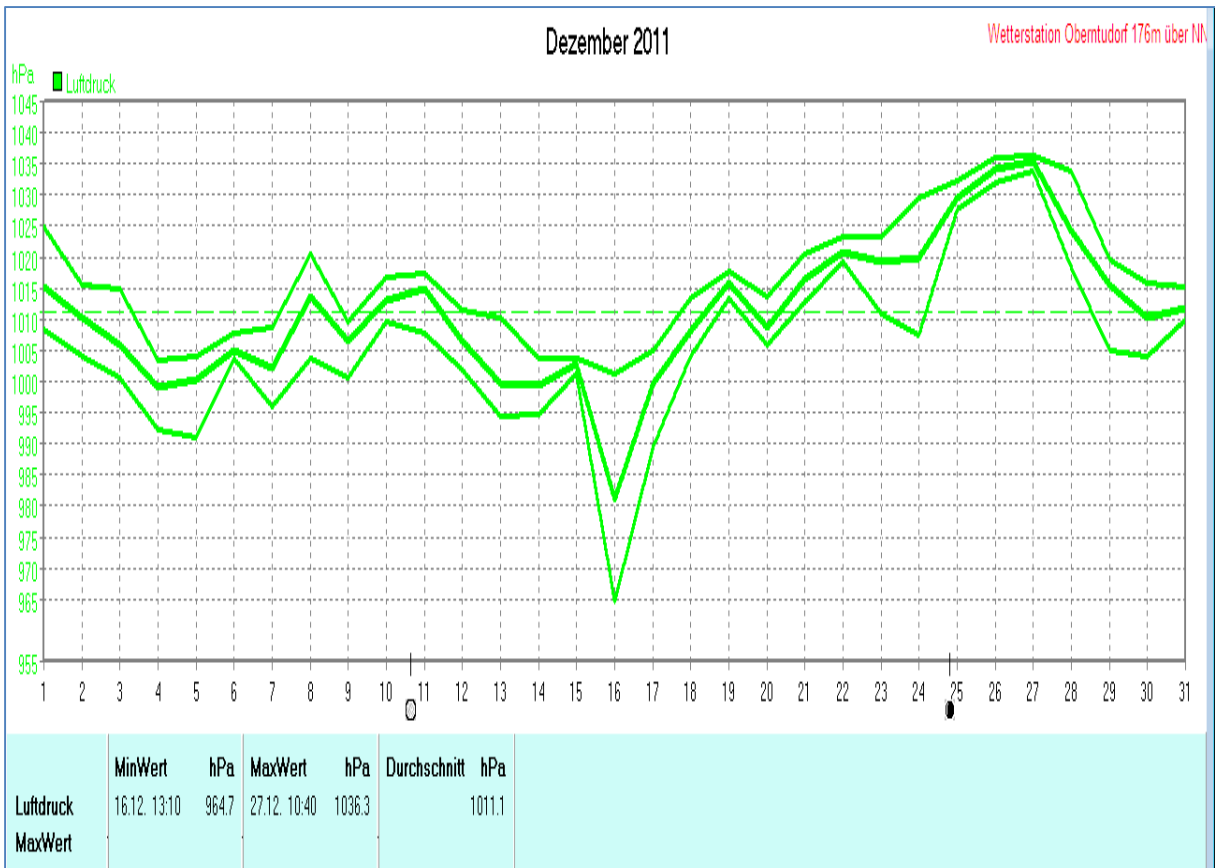


## Wettertabelle und Grafiken Dezember 2011 Station Oberntudorf

<u>Wetterdaten Dezember 2011 Station Oberntudorf</u>							
Meßgröße	Minimum	Zeit	Datum	Maximum	Zeit	Datum	Durchschnitt
Temperatur Außen	-0,1 °C	21:20	19.12.2011	12,7 °C	05:30	02.12.2011	5,2 °C
Temperatur Boden	-0,6 °C	21:30	19.12.2011	12,2 °C	04:10	02.12.2011	4,8 °C
Taupunkt	-1,8 °C	21:30	19.12.2011	9,2 °C	01:10	02.12.2011	3,1 °C
Windchill	-8,8 °C	17:20	16.12.2011	12,1 °C	04:00	02.12.2011	2,9 °C
Luftfeuchte Außen	67%	15:30	09.12.2011	98%	12:20	16.12.2011	87%
Luftdruck	964,7 hPa	13:10	16.12.2011	1036,3 hPa	10:40	27.12.2011	1011,1 hPa
Wind km/h				27,4 km/h	01:50	08.12.2011	8,7 km/h
Wind °				W-SW	01:50	08.12.2011	W-SW
Windböen				75,6 km/h	02:50	09.12.2011	22,4 km/h
Wind Verlauf							#16646.1 km
Regen mm				13,6 l/m <sup>2</sup>	09:20	16.12.2011	#103,400 l/m <sup>2</sup>
UV-Index				0,7 UV-I	11:40	05.12.2011	0,5 UV-I
Solarstrahlung				313 W/m <sup>2</sup>	11:50	06.12.2011	57 W/m <sup>2</sup>
Sonne h				4:50 h	14:10	28.12.2011	#33:40 h

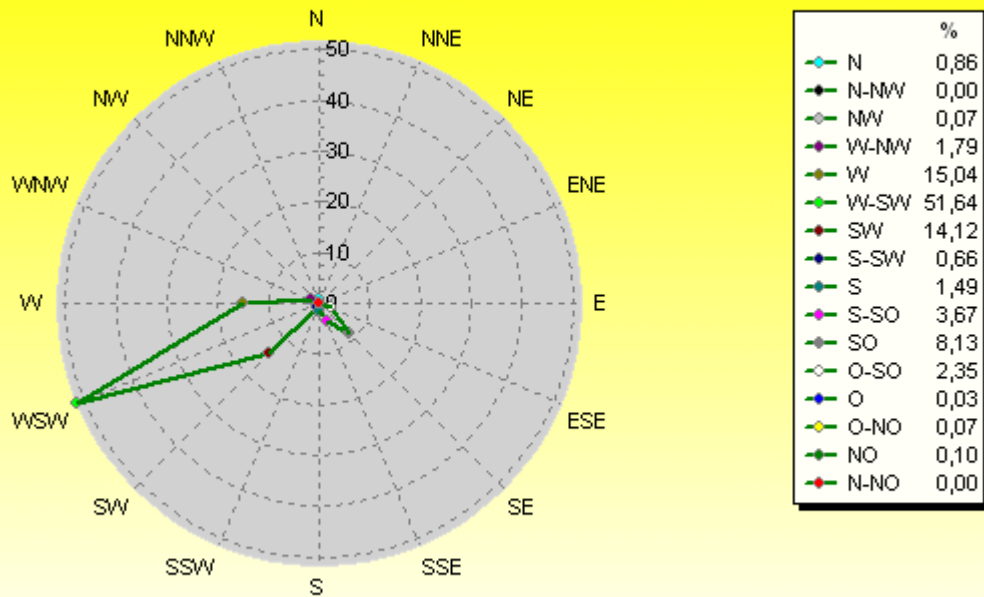






## Verteilung Windrichtung Dezember 2011

Salzkotten-Obertudorf, NRW

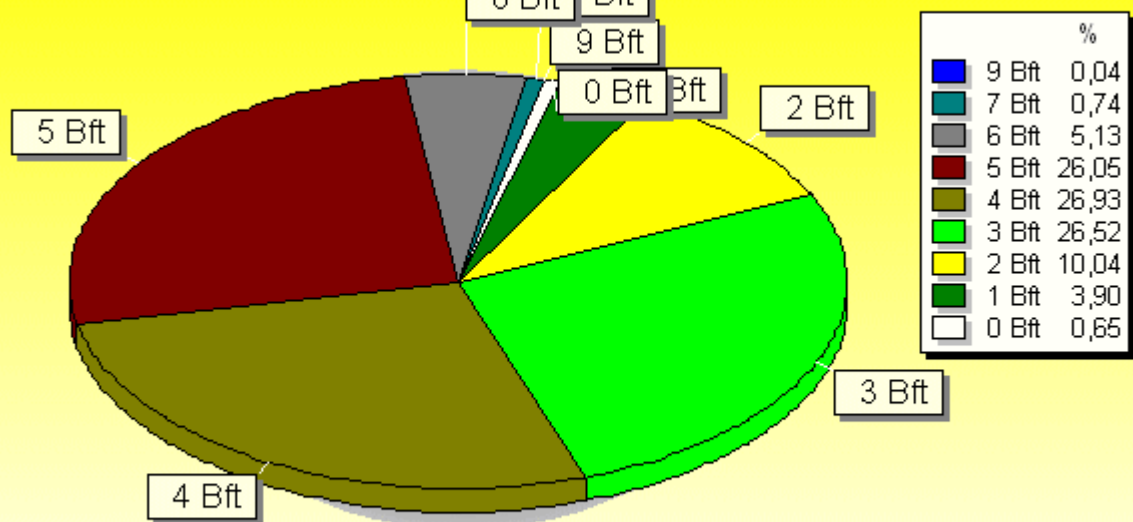


3025 / 0 Werte -> 0.0% Windstille - Ø 9,1km/h - Max. 75,6km/h = Windböen - 12041.1 km

© WzWin32 - Wetterstation Obertudorf 116m über NN - © 1999-2011 Jürgen Pinger - Davis VantagePro2Plus

## Windböen: Verteilung Windstärke Dezember 2011

Salzkotten-Obertudorf, NRW



4464 Werte - Ø 22,4km/h - Max. 75,6km/h = Windböen - 16646.1 km

© WzWin32 - Wetterstation Obertudorf 116m über NN - © 1999-2012 Jürgen Pinger - Davis VantagePro2Plus

