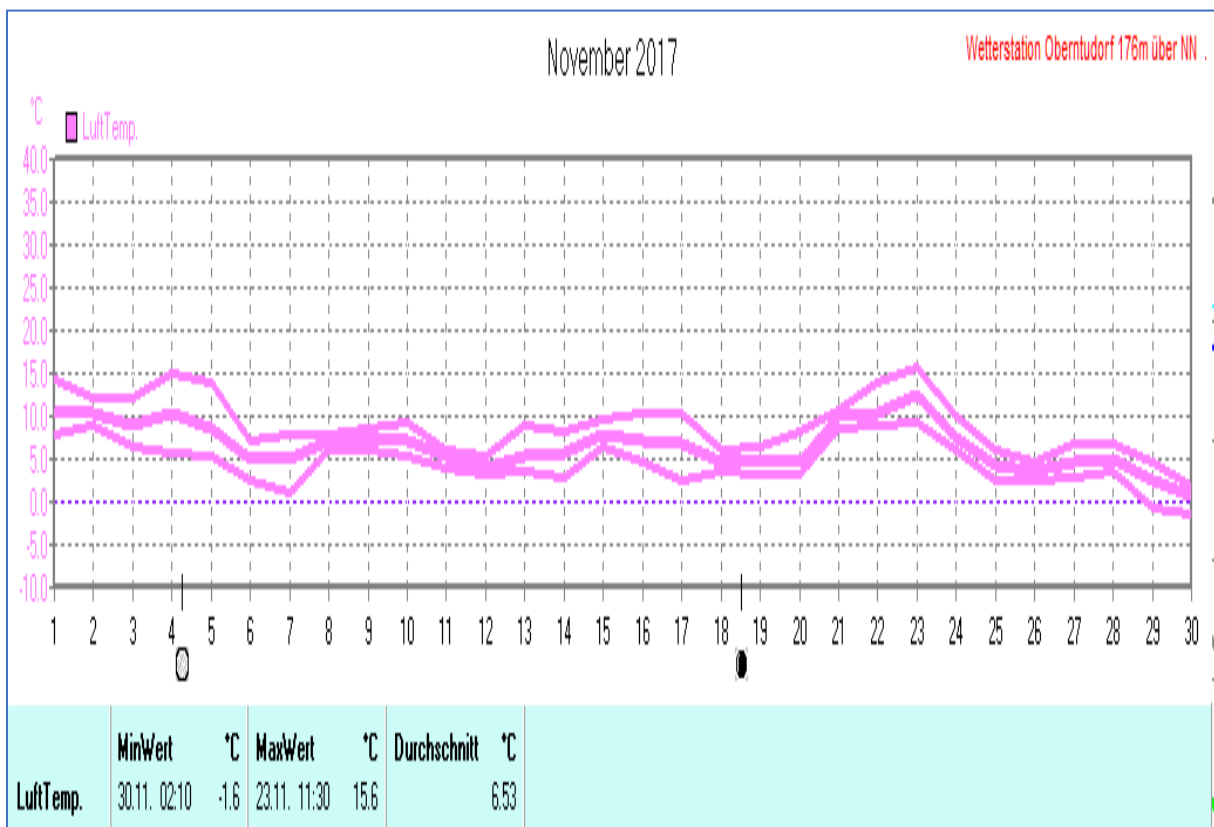
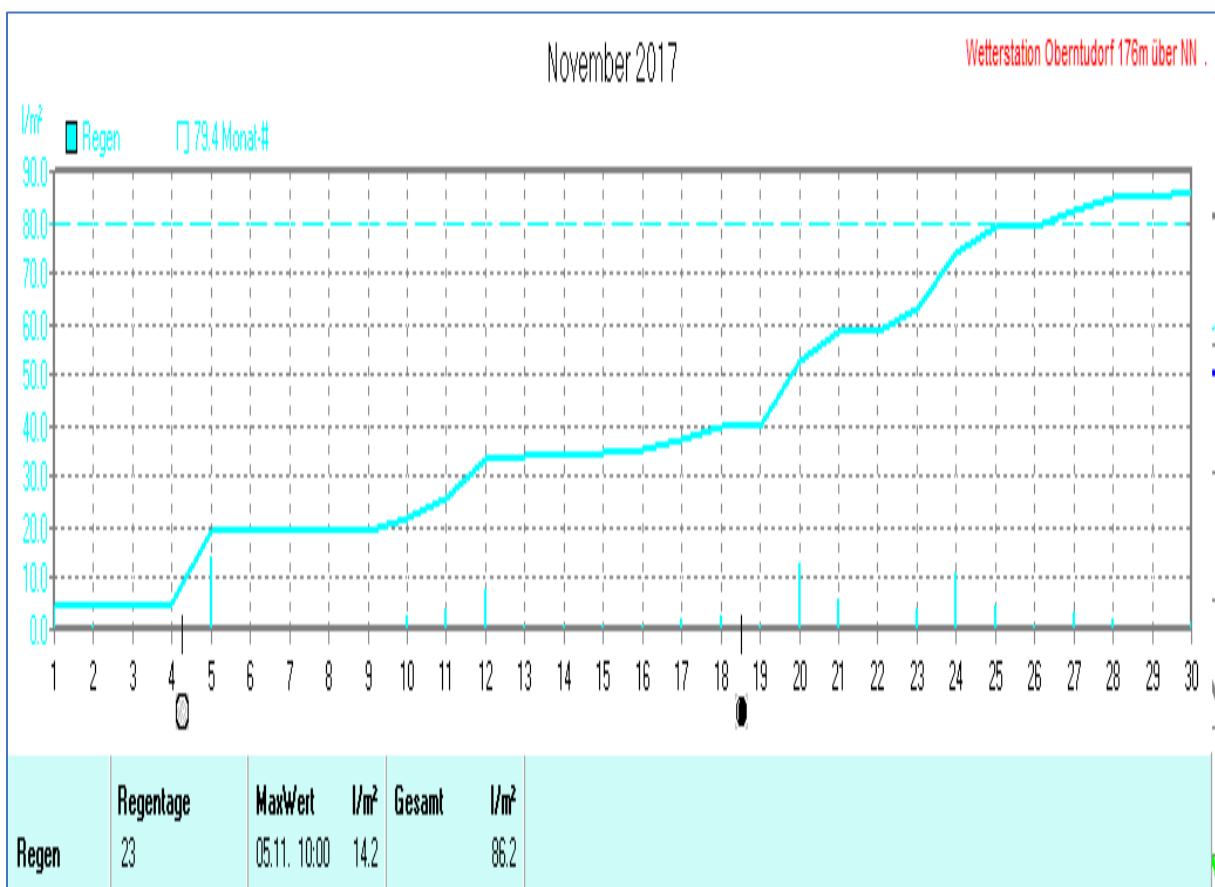
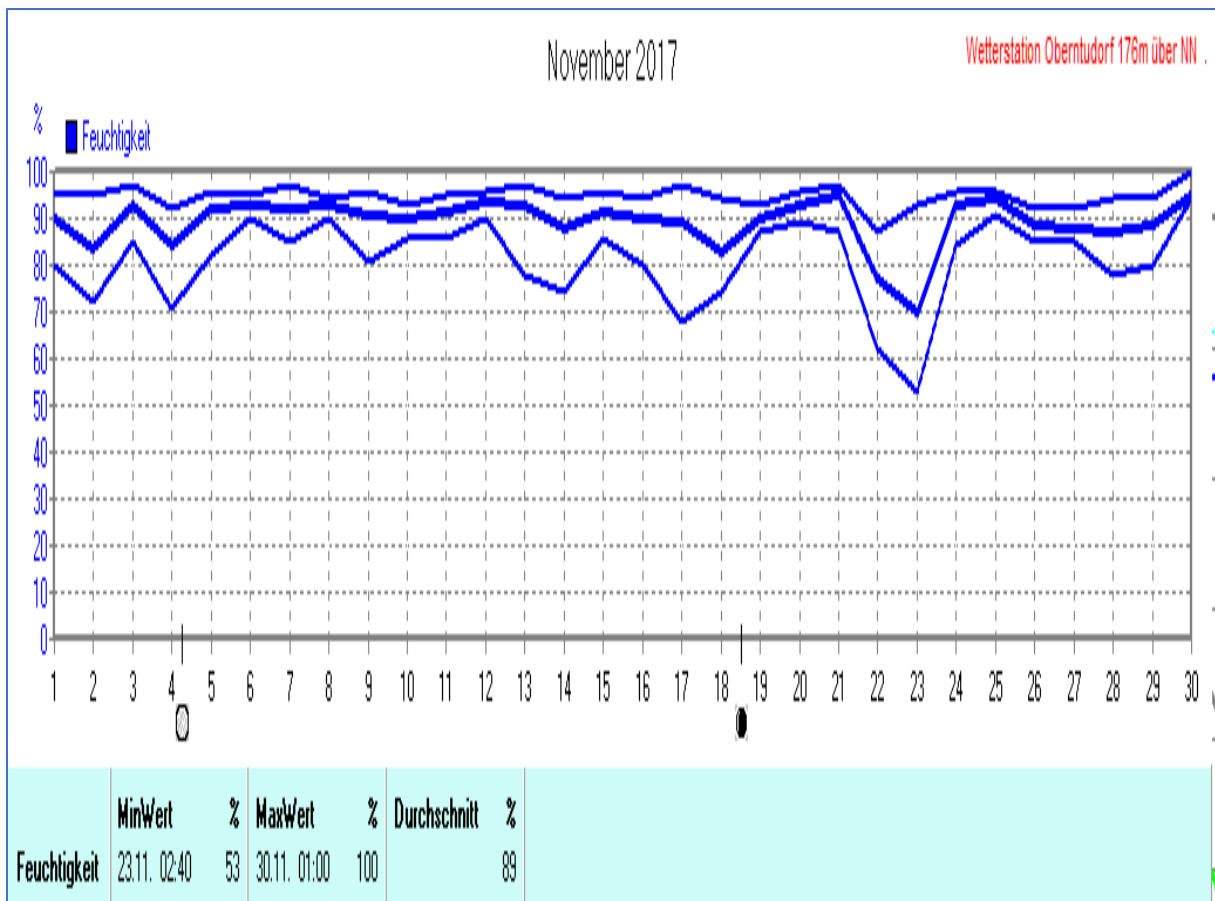


## Wetterdaten November 2017 Station Oberntudorf

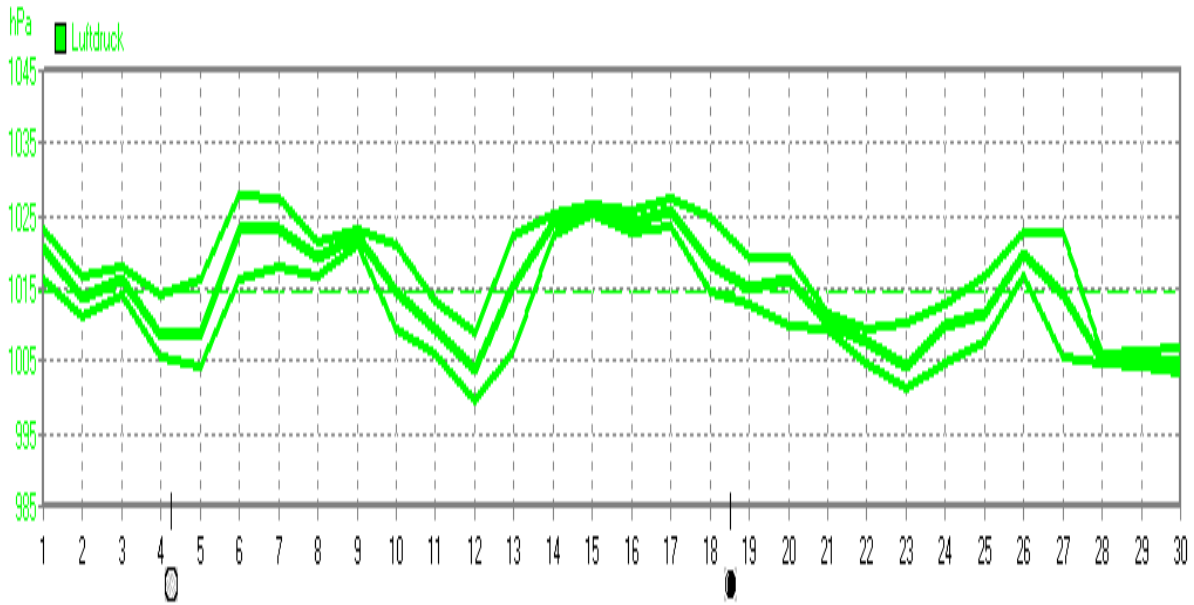
Meßgröße	Minimum	Zeit	Datum	Maximum	Zeit	Datum	Durchschnitt
Lufttemp.	-1,6 °C	02:10	30.11.2017	15,6 °C	11:30	23.11.2017	6,5 °C
Bodentemp.	-1,7 °C	01:30	30.11.2017	15,0 °C	11:20	23.11.2017	6,1 °C
Luftfeuchte	53 %	02:40	23.11.2017	100 %	01:00	30.11.2017	89 %
Luftdruck	999,5 hPa	15:00	12.11.2017	1027,8 hPa	22:30	06.11.2017	1014,7 hPa
Wind km/h				22,5 km/h	11:50	23.11.2017	5,6 km/h
Wind °				SW	11:50	23.11.2017	W-SW
Regen l/m <sup>2</sup>				14,2 l/m <sup>2</sup>	10:00	05.11.2017	#86,200 l/m <sup>2</sup>
Evapotransp.							#10,305 l/m <sup>2</sup>
Solar				428 W/m <sup>2</sup>	12:30	13.11.2017	26 W/m <sup>2</sup>
Sonne h				3:20 h	16:20	17.11.2017	#29:30 h





November 2017

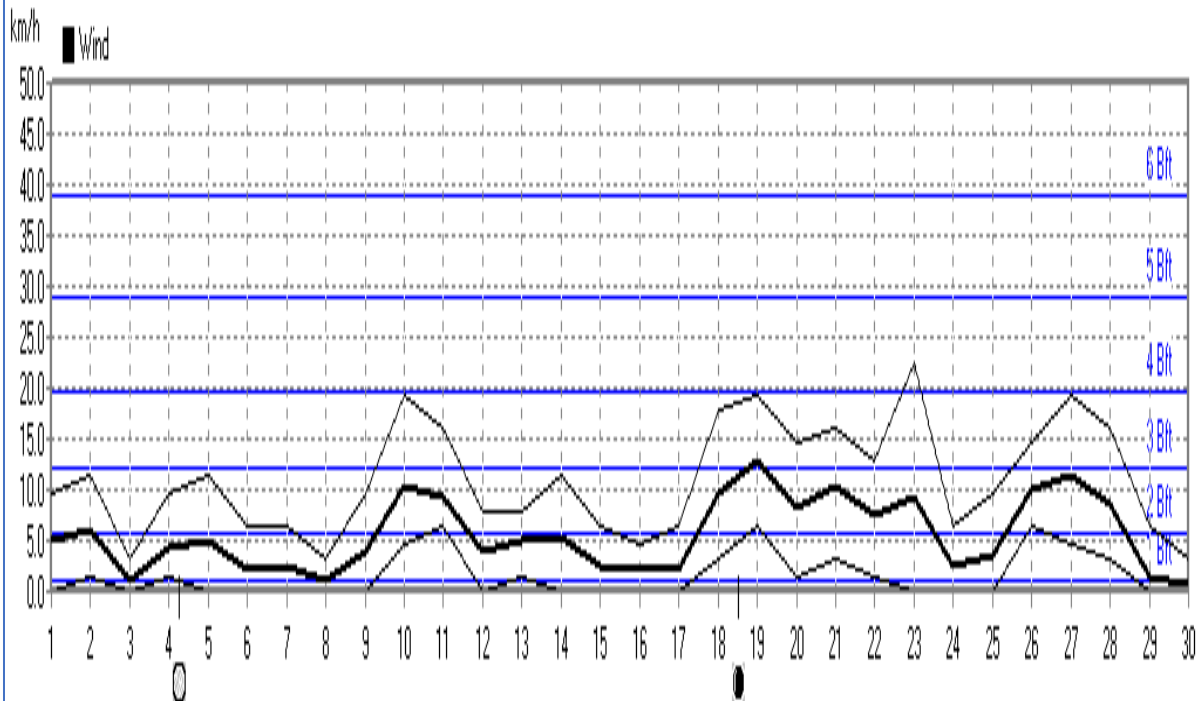
Wetterstation Oberstudorf 176m über NN



	MinWert	hPa	MaxWert	hPa	Durchschnitt	hPa
<b>Luftdruck</b>	12.11. 15:00	999.5	06.11. 22:30	1027.8		1014.7

November 2017

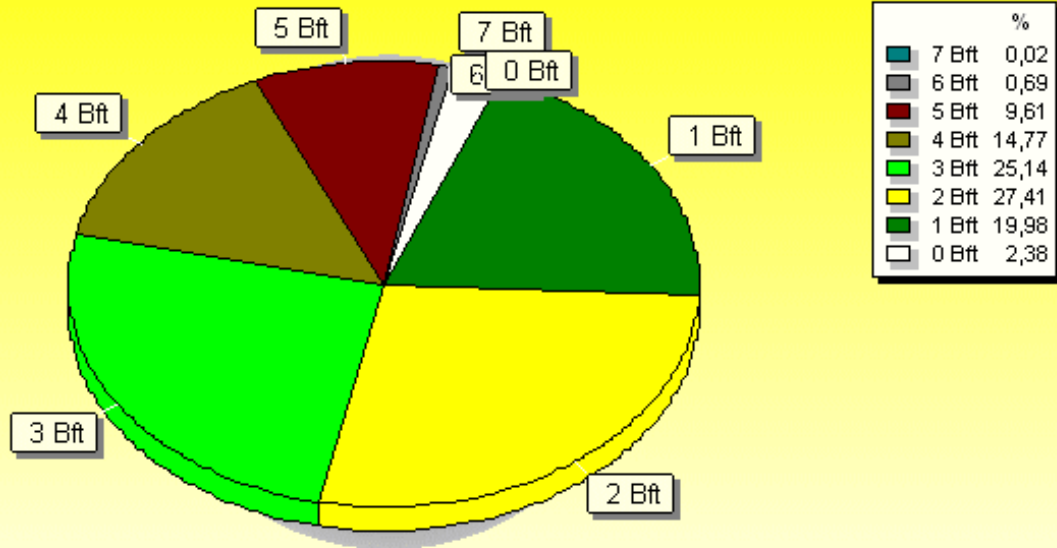
Wetterstation Oberstudorf 176m über NN



	MinWert	km/h	MaxWert	km/h	Durchschnitt	km/h
<b>Wind</b>	01.11. 15:20	0.0	23.11. 11:50SW	22.5	9912.9 km	5.6

### Windböen: Verteilung Windstärke November 2017

33154 Salzkotten-Oberntudorf, NRW

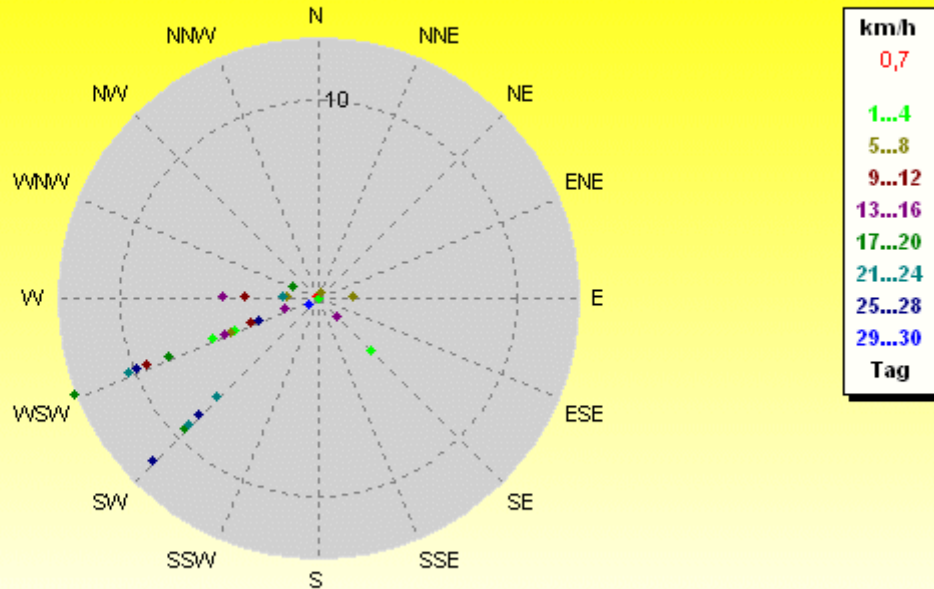


4320 Werte - Ø 13,8km/h - Max. 51,5km/h = Windböen - 9912.9 km

© WzWin32 - Wetterstation Oberntudorf 176m über NN . - © 1999-2017 Jürgen Pinger - Davis VantagePro2Plus

### Verteilung Windrichtung/Windgeschwindigkeit November 2017

33154 Salzkotten-Oberntudorf, NRW

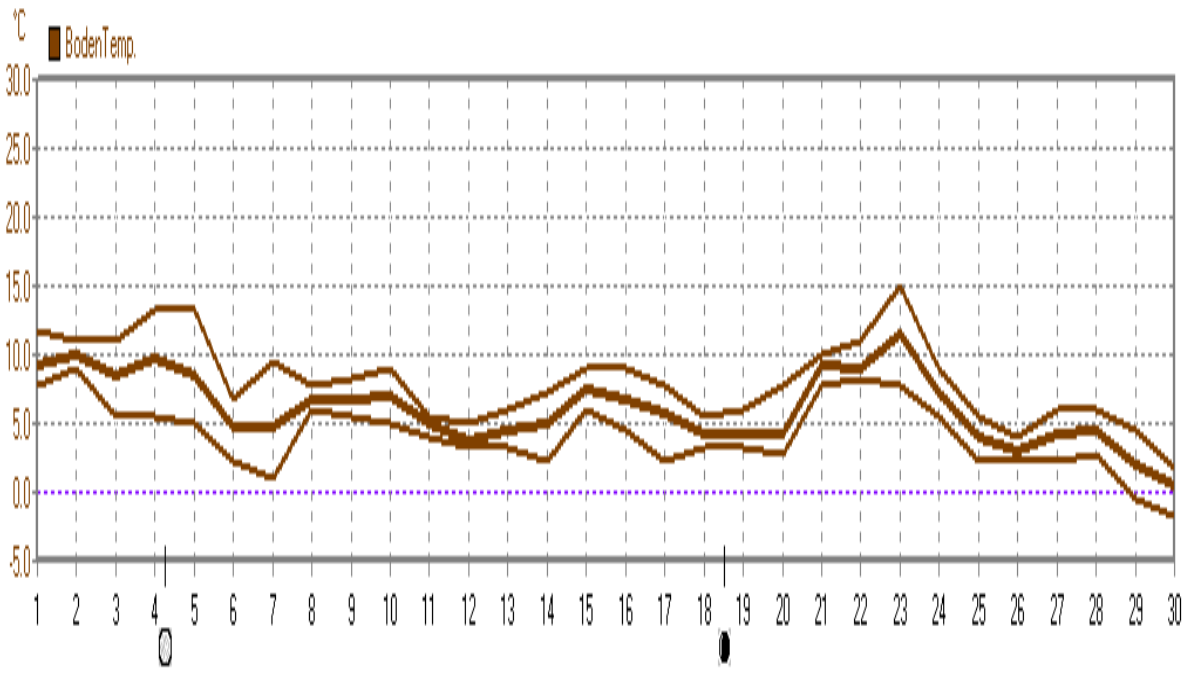


30 Werte - Ø 5,6km/h - Max. 22,5km/h - 9912.9 km

© WzWin32 - Wetterstation Oberntudorf 176m über NN . - © 1999-2017 Jürgen Pinger - Davis VantagePro2Plus

November 2017

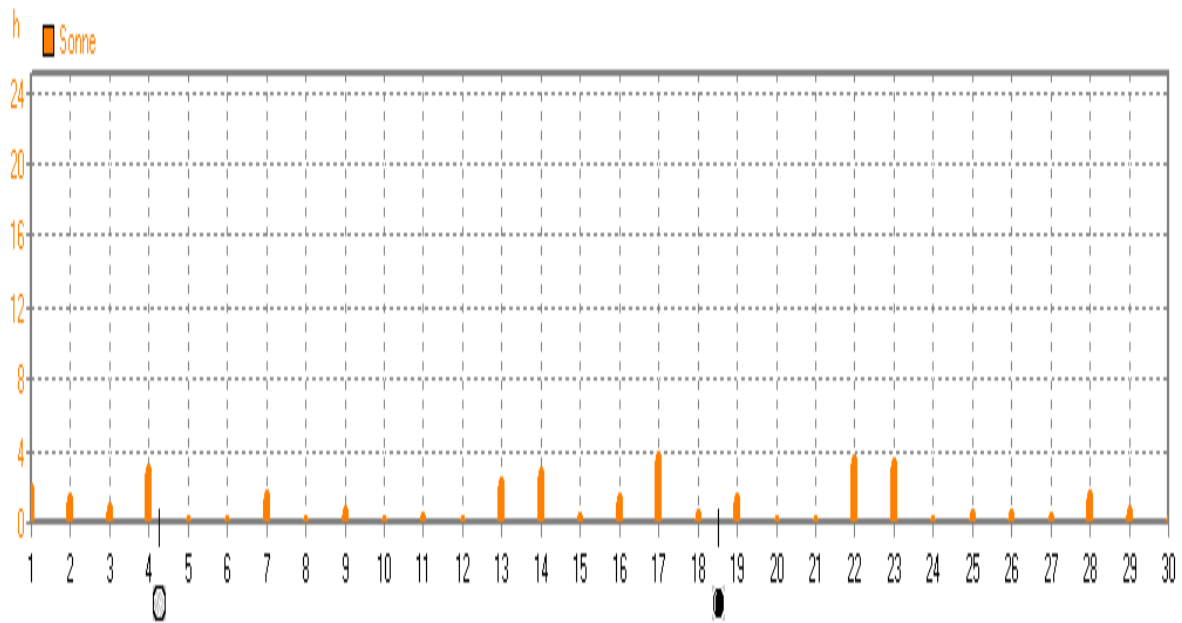
Wetterstation Oberntudorf 176m über NN



	MinWert	°C	MaxWert	°C	Durchschnitt	°C
BodenTemp.	30.11. 01:30	-1.7	23.11. 11:20	15.0		6.08

November 2017

Wetterstation Oberntudorf 176m über NN



	MaxWert	h	Durchschnitt	h
Sonne	17.11. 16:20	3.33	29:30h	1