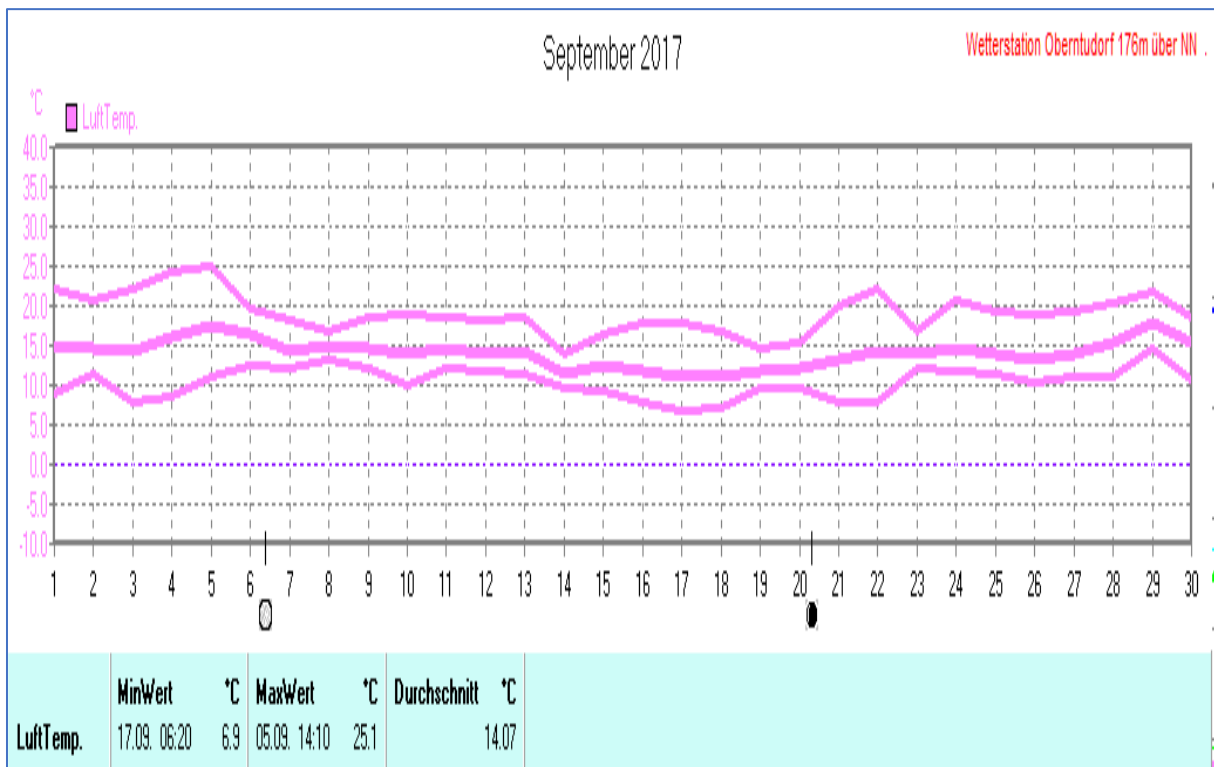
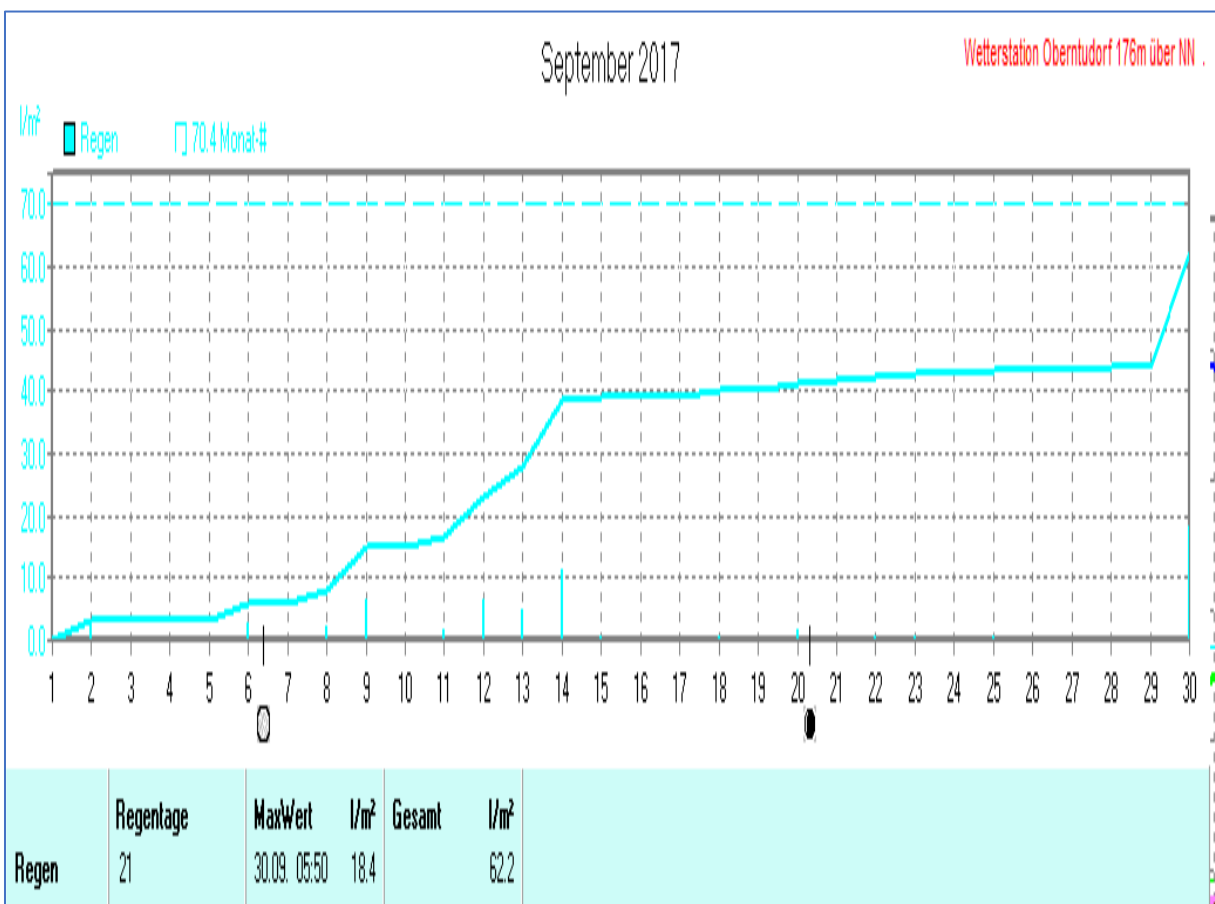
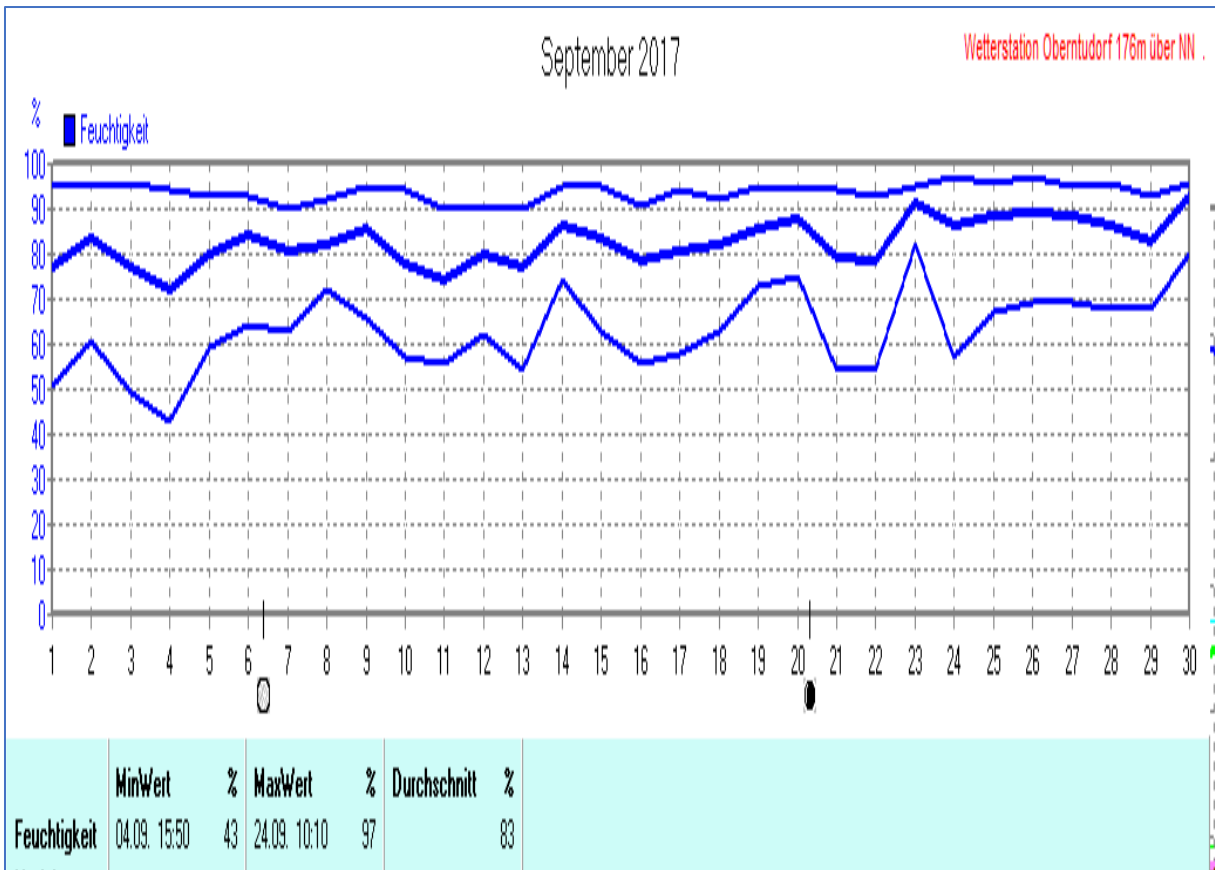


Wettertabelle und Grafiken September 2017 Station Oberntudorf

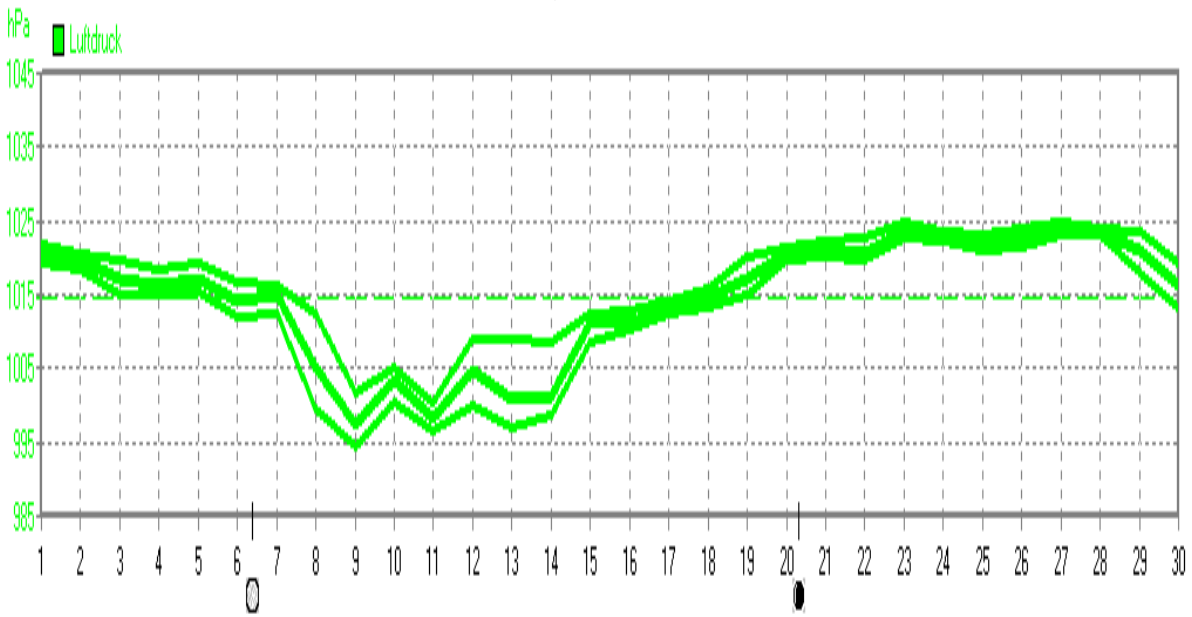
<u>Wetterdaten September 2017 Station Oberntudorf</u>							
Meßgröße	Minimum	Zeit	Datum	Maximum	Zeit	Datum	Durchschnitt
Lufttemp.	6,9 °C	06:20	17.09.2017	25,1 °C	14:10	05.09.2017	14,1 °C
Bodentemp.	7,2 °C	05:40	17.09.2017	22,2 °C	14:10	05.09.2017	13,4 °C
Luftfeuchte	43 %	15:50	04.09.2017	97 %	10:10	24.09.2017	83 %
Luftdruck	994,3 hPa	08:40	09.09.2017	1024,8 hPa	10:50	27.09.2017	1014,6 hPa
Wind km/h				25,7 km/h	14:50	13.09.2017	4,0 km/h
Wind °				W-SW	14:50	13.09.2017	W-SW
Regen l/m ²				18,4 l/m ²	05:50	30.09.2017	#62,200 l/m ²
Evapotransp.							#46,860 l/m ²
Solar				883 W/m ²	13:10	02.09.2017	119 W/m ²
Sonne h				9:30 h	18:20	04.09.2017	#131:40 h





September 2017

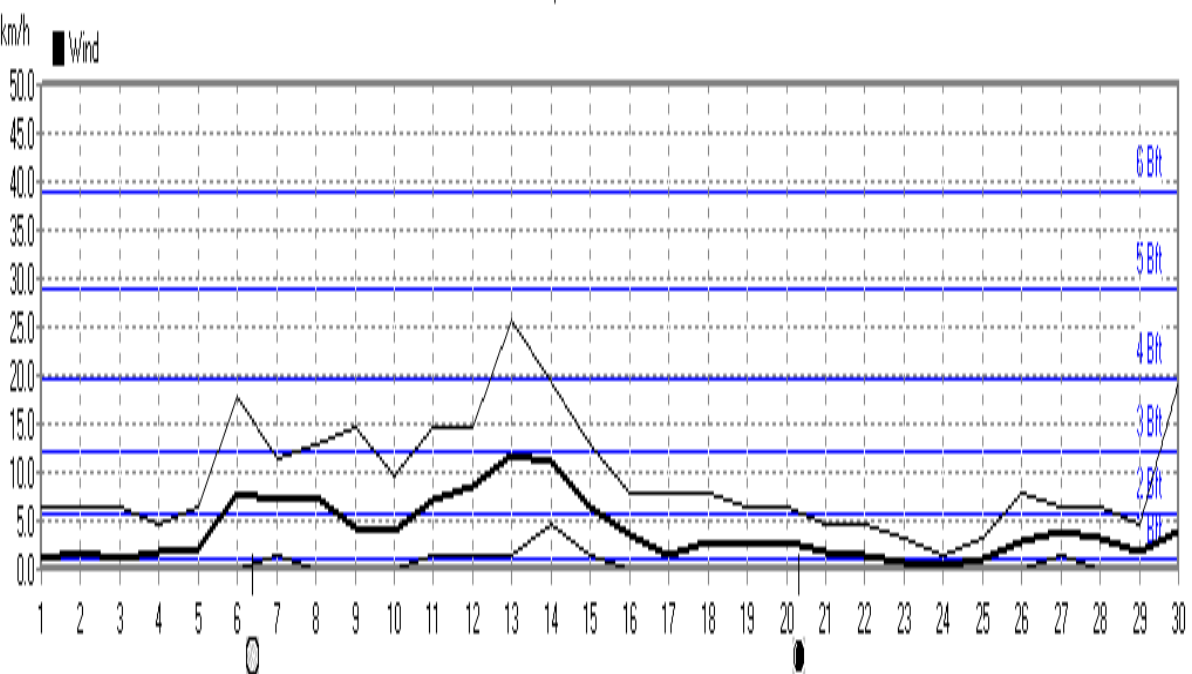
Wetterstation Oberntudorf 176m über NN



	MinWert	hPa	MaxWert	hPa	Durchschnitt	hPa
Luftdruck	09.09. 08:40	994.3	27.09. 10:50	1024.8		1014.6

September 2017

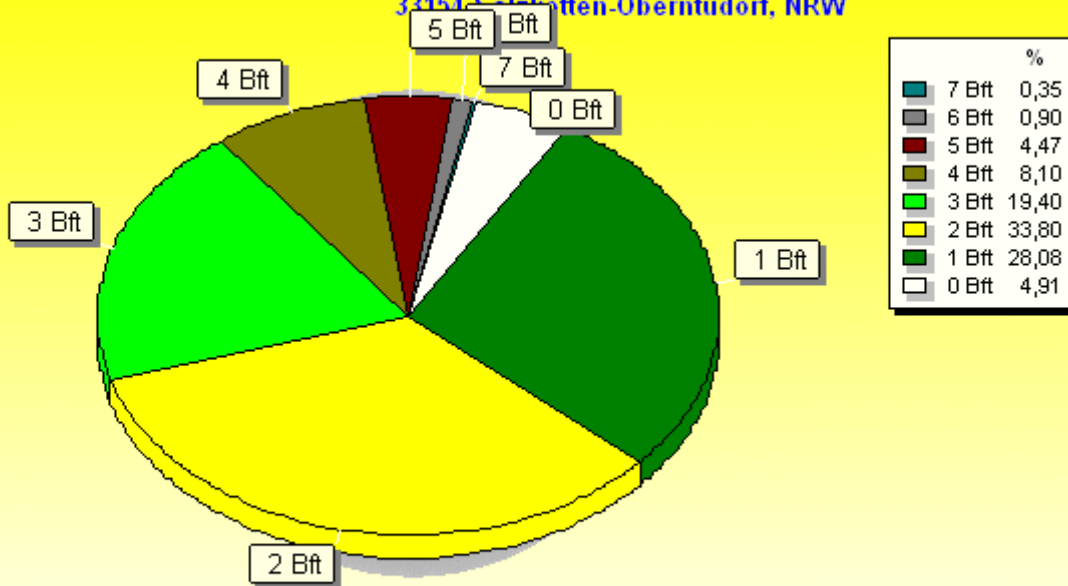
Wetterstation Oberntudorf 176m über NN



	MinWert	km/h	MaxWert	km/h	Durchschnitt	km/h
Wind	01.09. 00:00	0.0	13.09. 14:50	25.7	7758.6 km	4.0

Windböen: Verteilung Windstärke September 2017

33154 Salzkotten-Oberntudorf, NRW

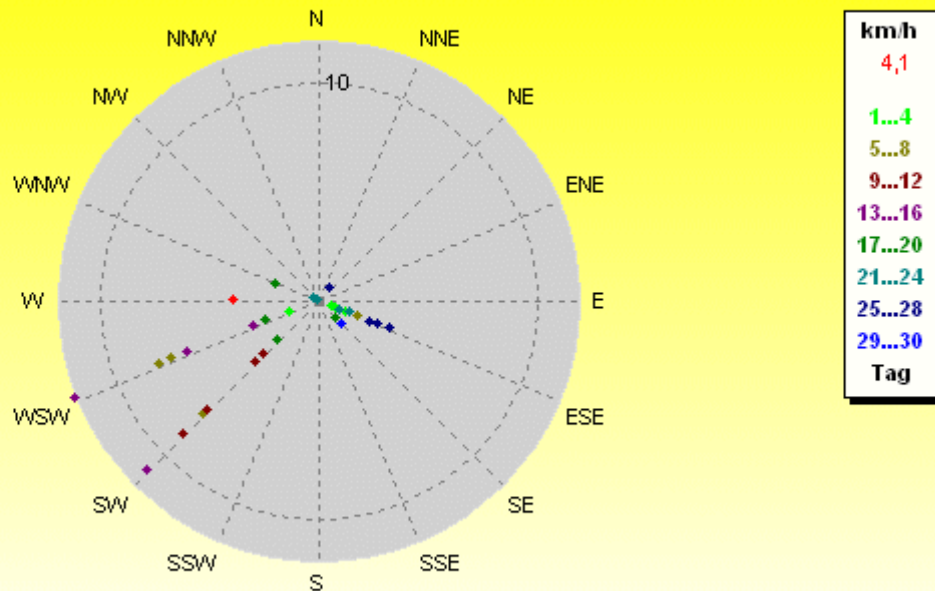


4320 Werte - Ø 10,8km/h - Max. 62,8km/h = Windböen - 7758.6 km

© WzWin32 - Wetterstation Oberntudorf 116m über NN . - © 1999-2017 Jürgen Pinger - Davis VantagePro2Plus

Verteilung Windrichtung/Windgeschwindigkeit September 2017

33154 Salzkotten-Oberntudorf, NRW

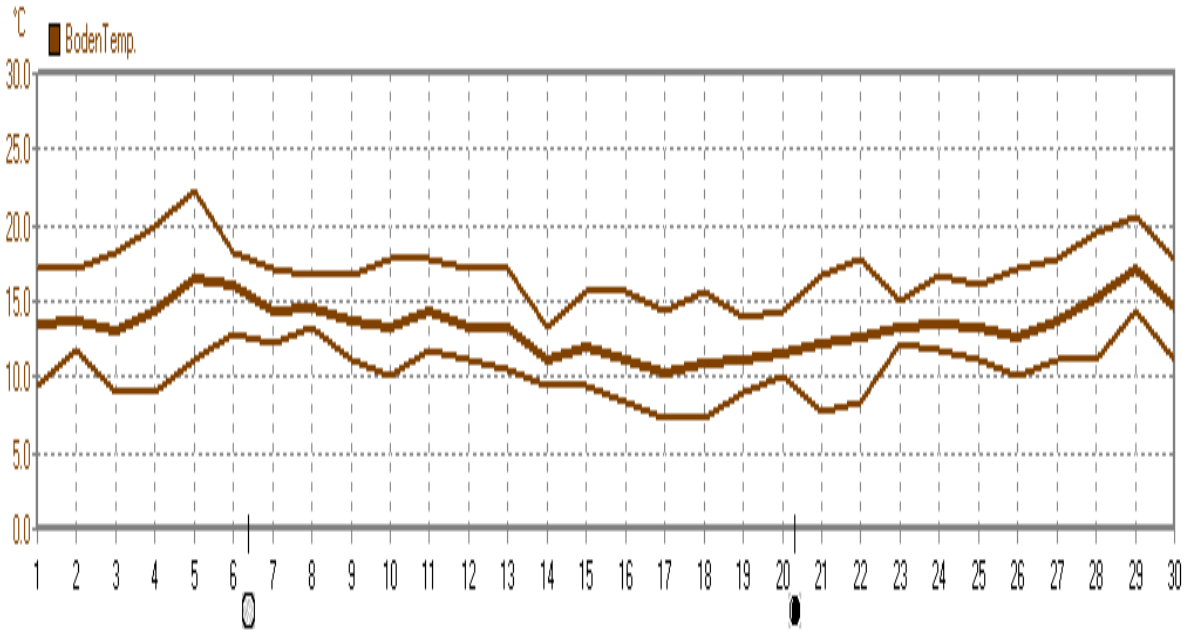


30 Werte - Ø 4,0km/h - Max. 25,7km/h - 7758.6 km

© WzWin32 - Wetterstation Oberntudorf 116m über NN . - © 1999-2017 Jürgen Pinger - Davis VantagePro2Plus

September 2017

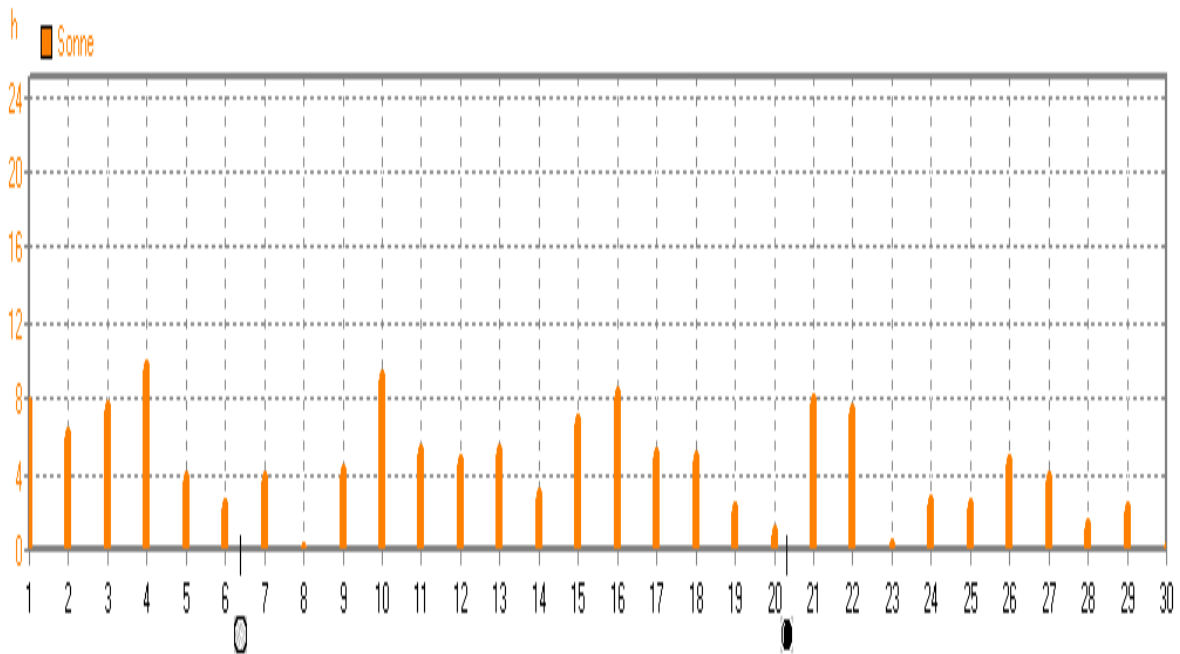
Wetterstation Oberntudorf 176m über NN



	MinWert	°C	MaxWert	°C	Durchschnitt	°C
BodenTemp.	17.09. 05:40	7.2	05.09. 14:10	22.2		13.36

September 2017

Wetterstation Oberntudorf 176m über NN



	MaxWert	h	Durchschnitt	h
Sonne	04.09. 18:20	9.50	131:40 h	4