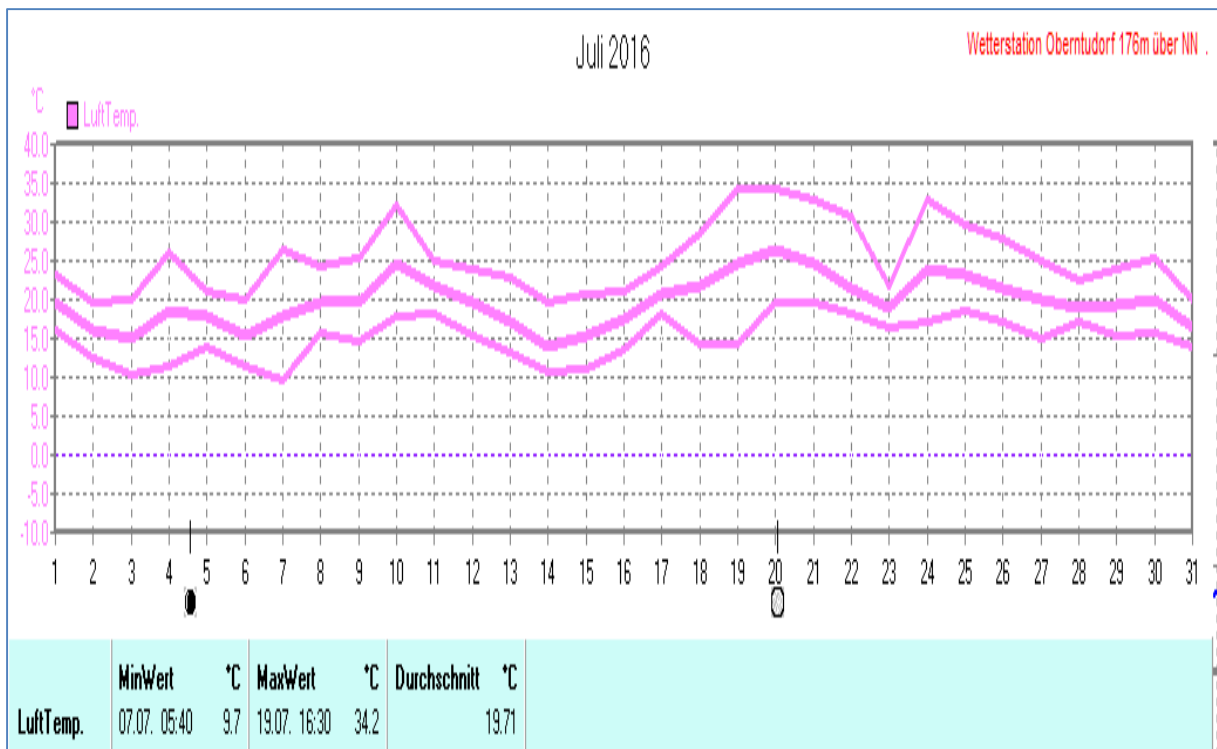
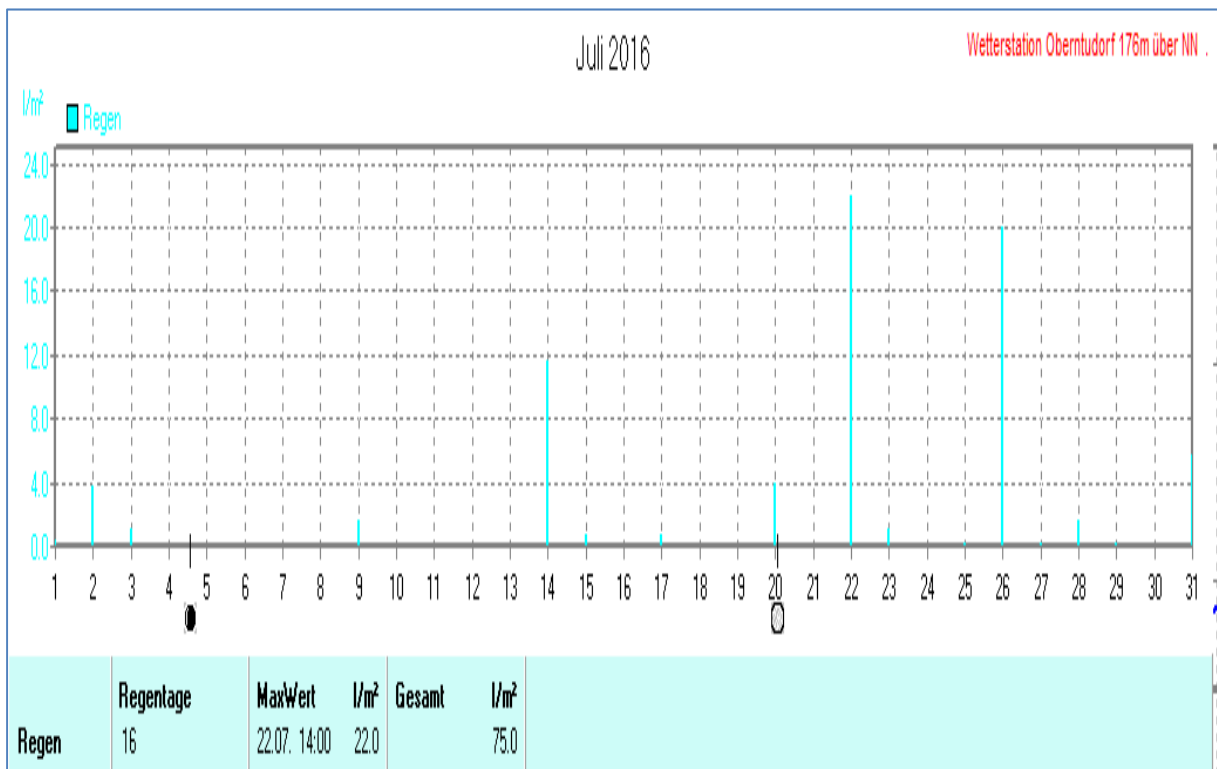
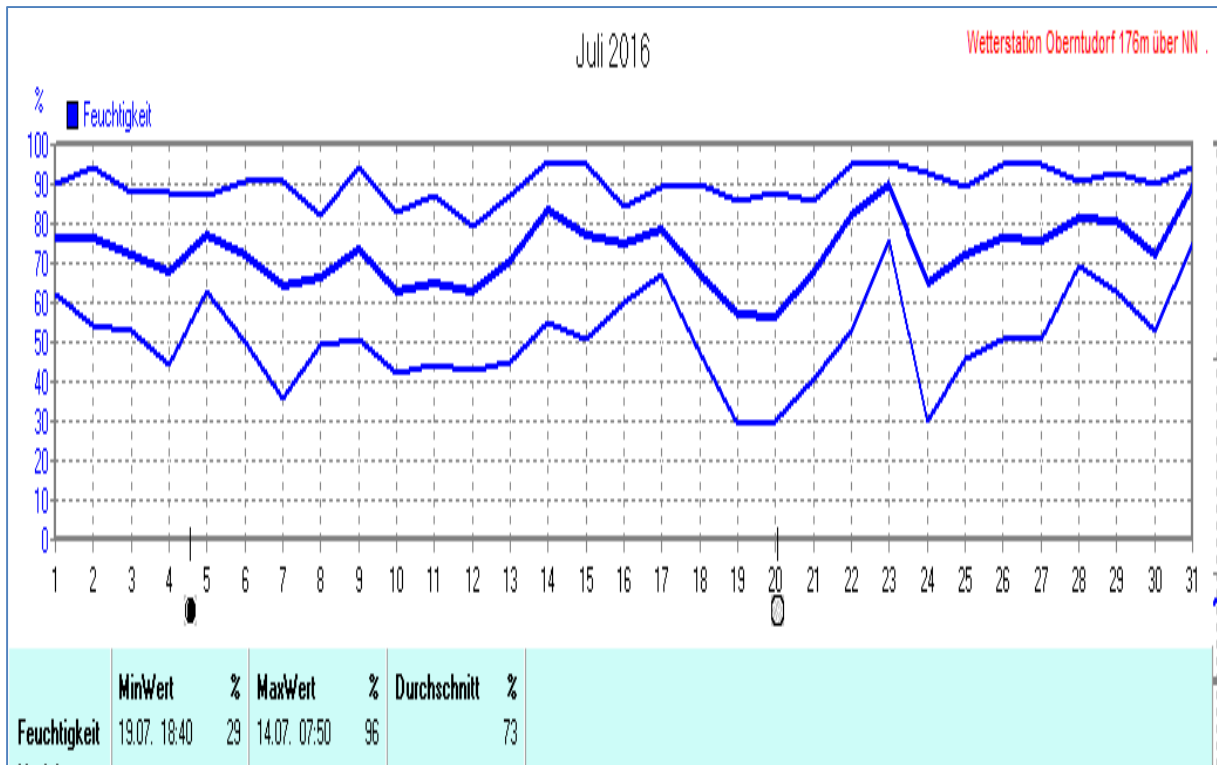
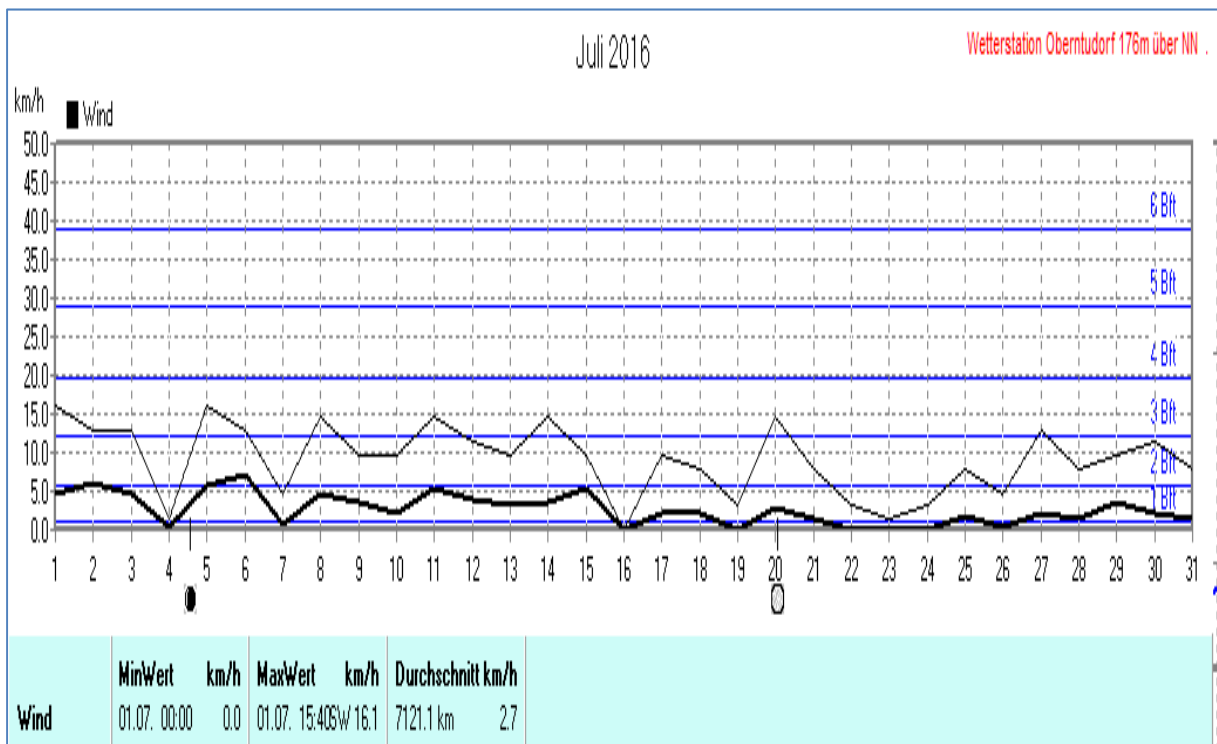
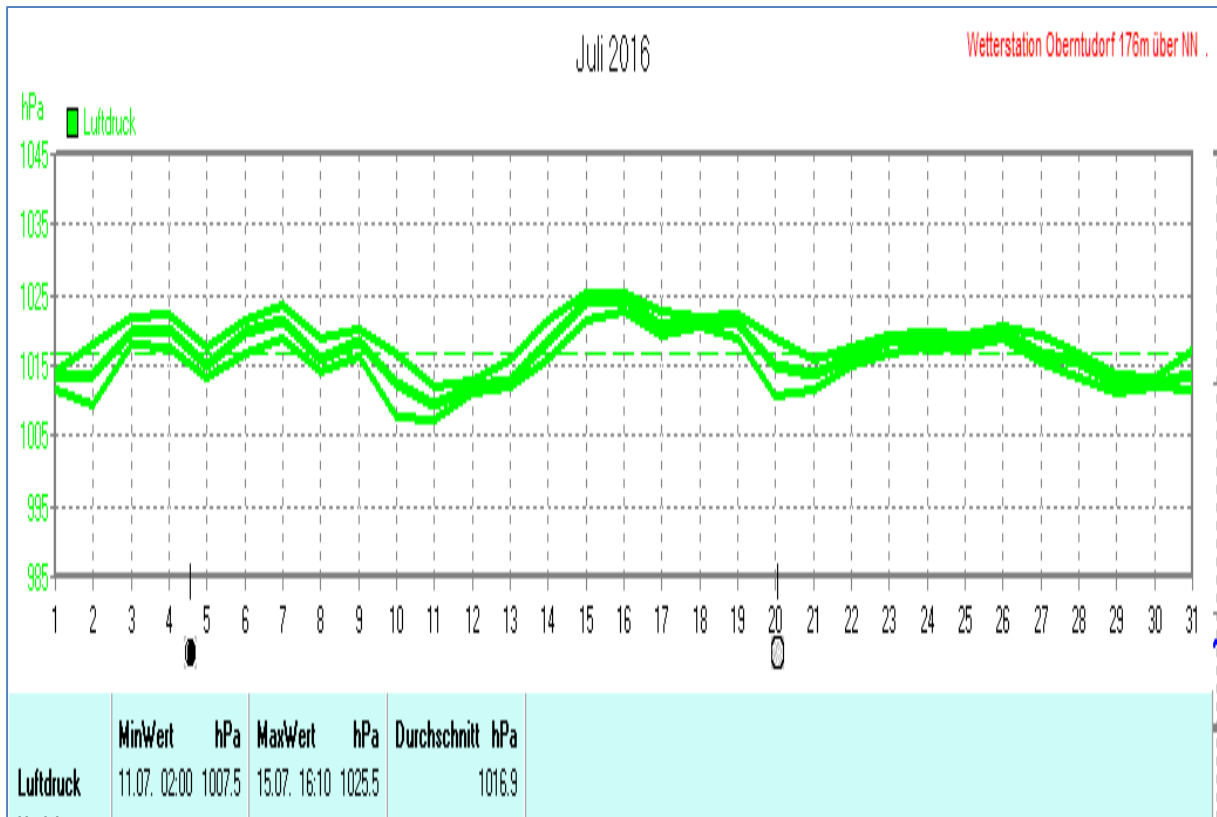


Wettertabelle und Grafiken Juli 2016 Station Oberntudorf

<u>Wetterdaten Juli 2016 Station Oberntudorf</u>							
Meßgröße	Minimum	Zeit	Datum	Maximum	Zeit	Datum	Durchschnitt
Lufttemp.	9,7 °C	05:40	07.07.2016	34,2 °C	16:30	19.07.2016	19,7 °C
Bodentemp.	10,6 °C	03:20	03.07.2016	32,8 °C	17:00	20.07.2016	18,8 °C
Luftfeuchte	29 %	18:40	19.07.2016	96 %	07:50	14.07.2016	73 %
Luftdruck	1007,5 hPa	02:00	11.07.2016	1025,5 hPa	16:10	15.07.2016	1016,9 hPa
Wind km/h				16,1 km/h	15:40	01.07.2016	2,7 km/h
Wind °				SW	15:40	01.07.2016	W
Regen l/m ²				22,0 l/m ²	14:00	22.07.2016	#75,000 l/m ²
Evapotransp.							#109,183 l/m ²
Solar				1069 W/m ²	13:10	02.07.2016	208 W/m ²
Sonne h				14:00 h	19:50	19.07.2016	#215:40 h

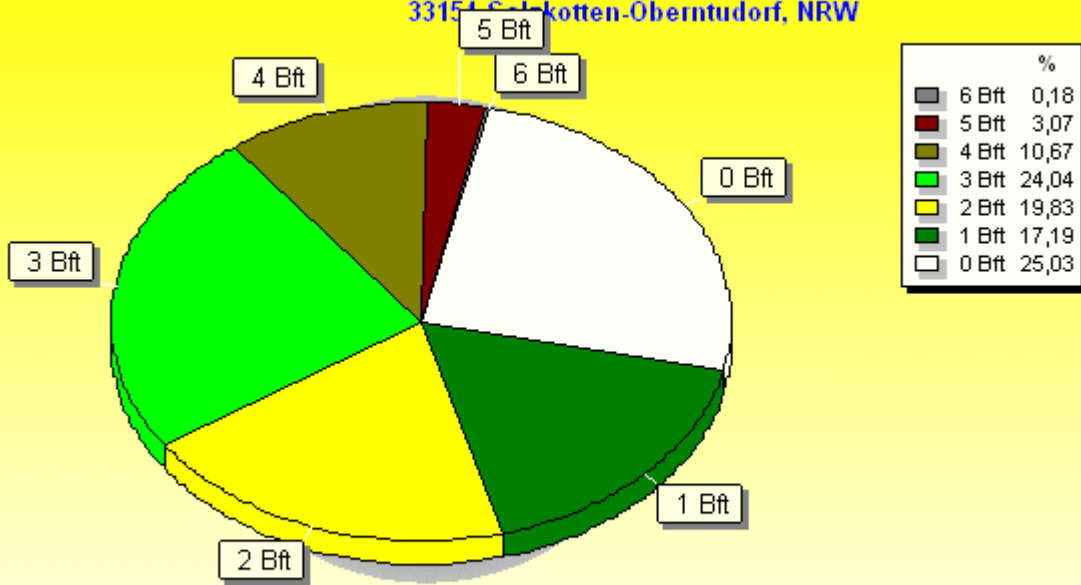






Windböen: Verteilung Windstärke Juli 2016

33154 Salz-kotten-Oberntudorf, NRW

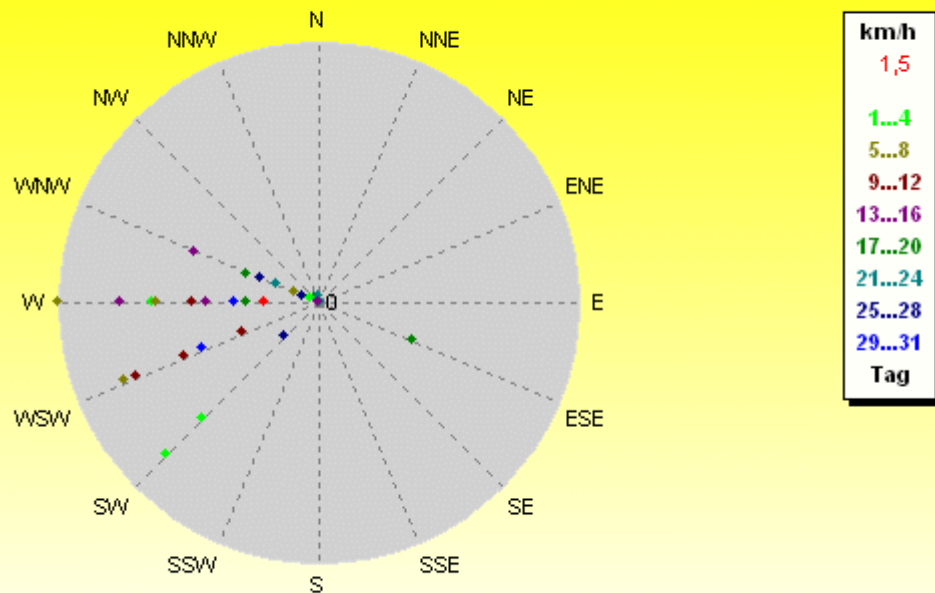


4463 Werte - Ø 9,6km/h - Max. 43,5km/h = Windböen - 7121.1 km

© WzWin32 - Wetterstation Oberntudorf 176m über NN . - © 1999-2016 Jürgen Pinger - Davis VantagePro2Plus

Verteilung Windrichtung/Windgeschwindigkeit Juli 2016

33154 Salz-kotten-Oberntudorf, NRW



31 Werte - Ø 2,7km/h - Max. 16,1km/h - 7121.1 km

© WzWin32 - Wetterstation Oberntudorf 176m über NN . - © 1999-2016 Jürgen Pinger - Davis VantagePro2Plus

