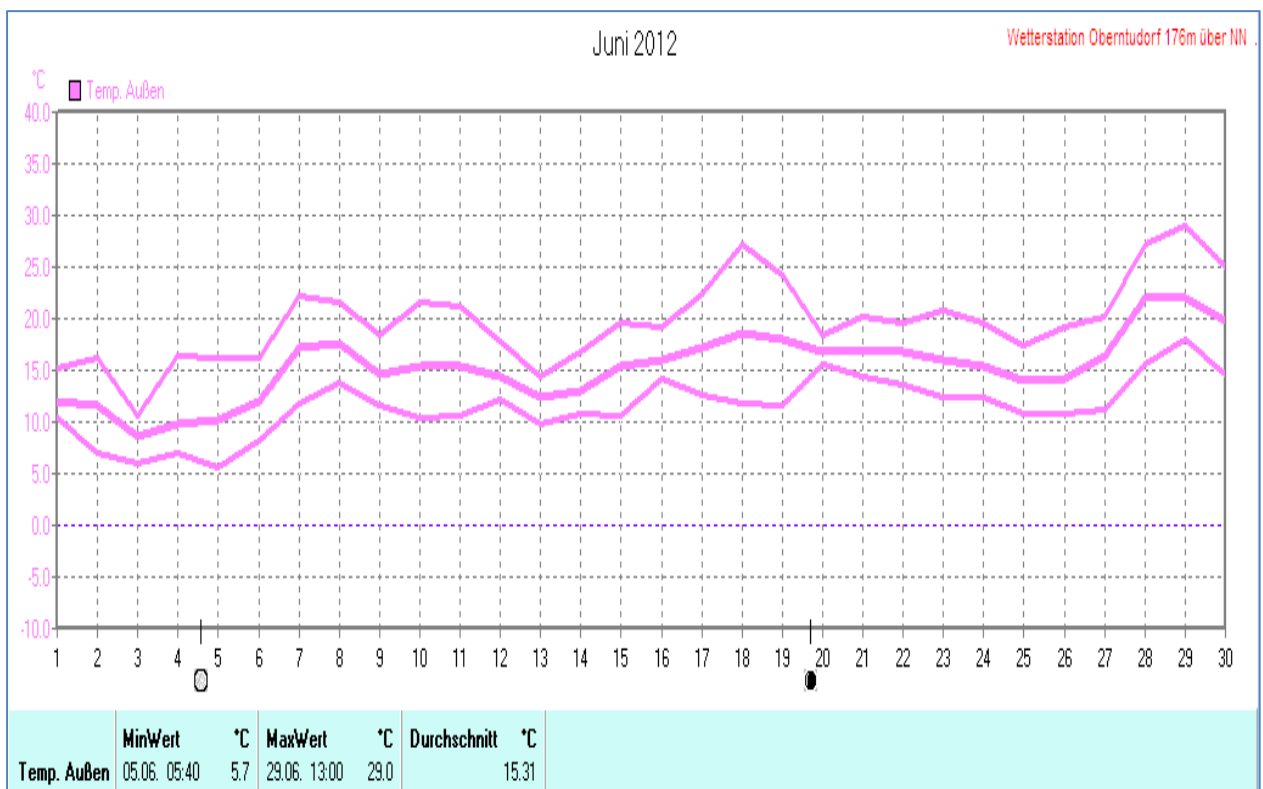
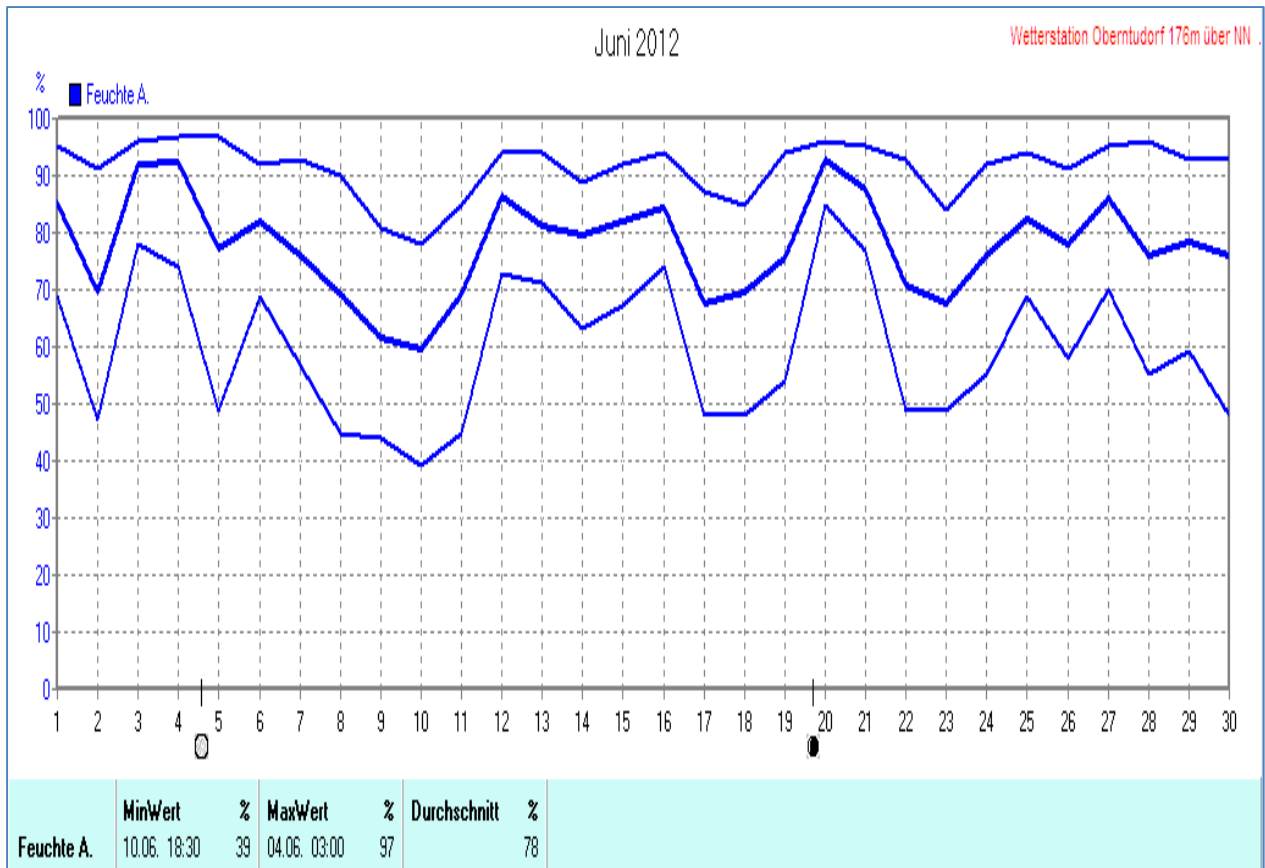


Wettertabelle und Grafiken Juni 2012 Station Oberntudorf

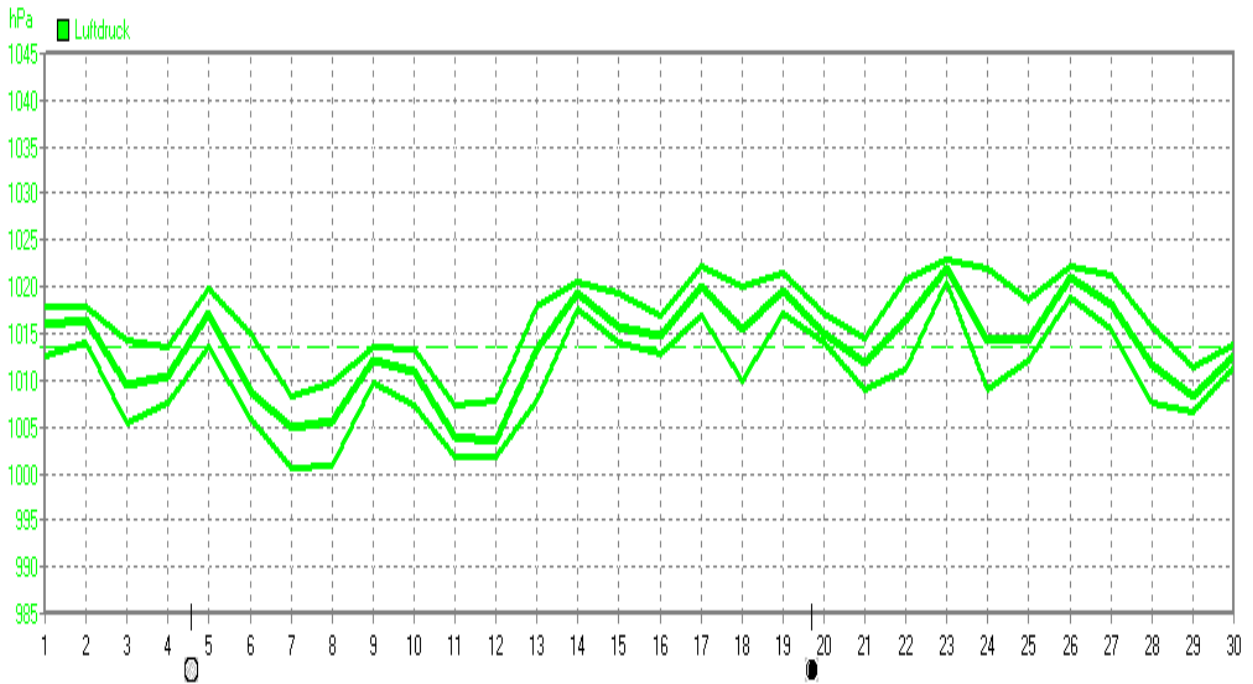
Wetterdaten Juni 2012 Station Oberntudorf							
Meßgröße	Minimum	Zeit	Datum	Maximum	Zeit	Datum	Durchschnitt
Temperatur Außen	5,7 °C	05:40	05.06.2012	29,0 °C	13:00	29.06.2012	15,3 °C
Temperatur Boden	6,1 °C	05:30	05.06.2012	26,1 °C	13:50	29.06.2012	14,9 °C
Taupunkt	4,0 °C	11:20	02.06.2012	20,7 °C	13:50	29.06.2012	11,1 °C
Windchill	5,6 °C	00:30	05.06.2012	28,9 °C	13:00	29.06.2012	15,0 °C
Luftfeuchte	39%	18:30	10.06.2012	97%	03:00	04.06.2012	78%
Luftdruck	1000,5 hPa	21:10	07.06.2012	1023,0 hPa	11:10	23.06.2012	1013,5 hPa
Wind km/h				19,3 km/h	14:00	25.06.2012	3,2 km/h
Wind °				W-SW	14:00	25.06.2012	W-SW
Windböen				41,8 km/h	10:40	09.06.2012	11,5 km/h
Regen l/m ²				23,8 l/m ²	16:50	04.06.2012	#86,600 l/m ²
Evapotransp.							#61,845 l/m ²
UV-Index				8,2 UV-I	13:00	18.06.2012	2,8 UV-I
Solar W/m ²				1390 W/m ²	13:10	02.06.2012	225 W/m ²
Sonne h				13:50 h	21:30	22.06.2012	#224:30 h





Juni 2012

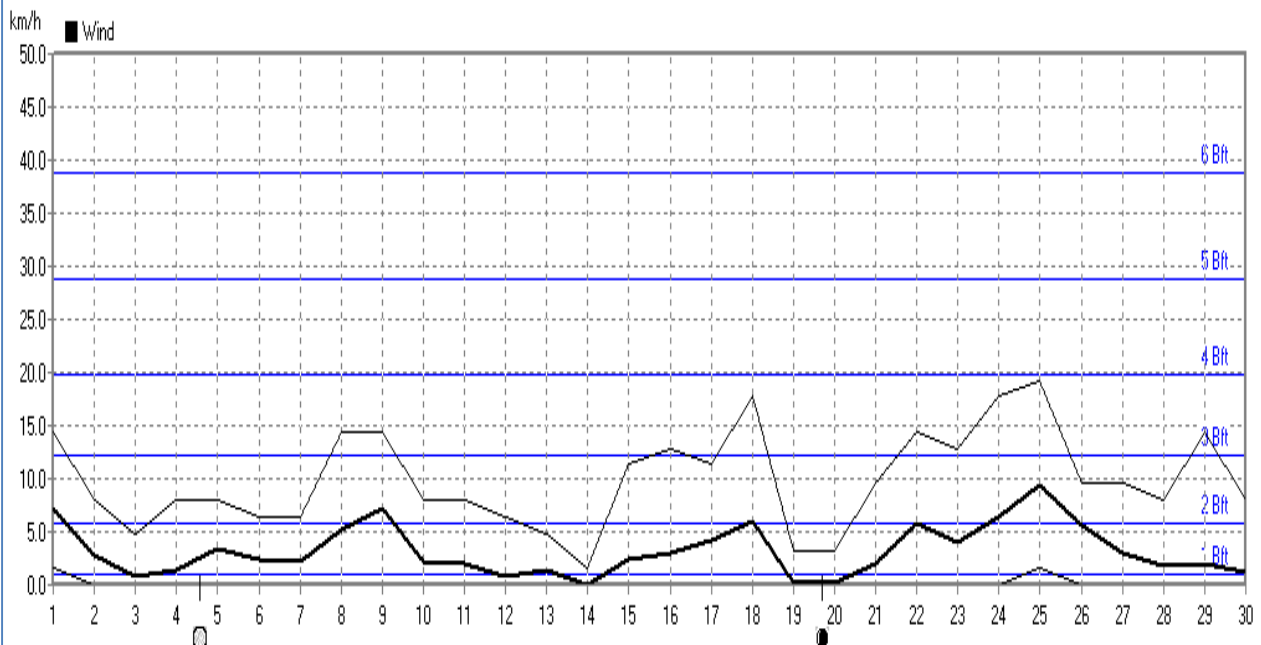
Wetterstation Oberntudorf 176m über NN



Luftdruck	MinWert	hPa	MaxWert	hPa	Durchschnitt	hPa
	07.06. 21:10	1000.5	23.06. 11:10	1023.0		1013.5

Juni 2012

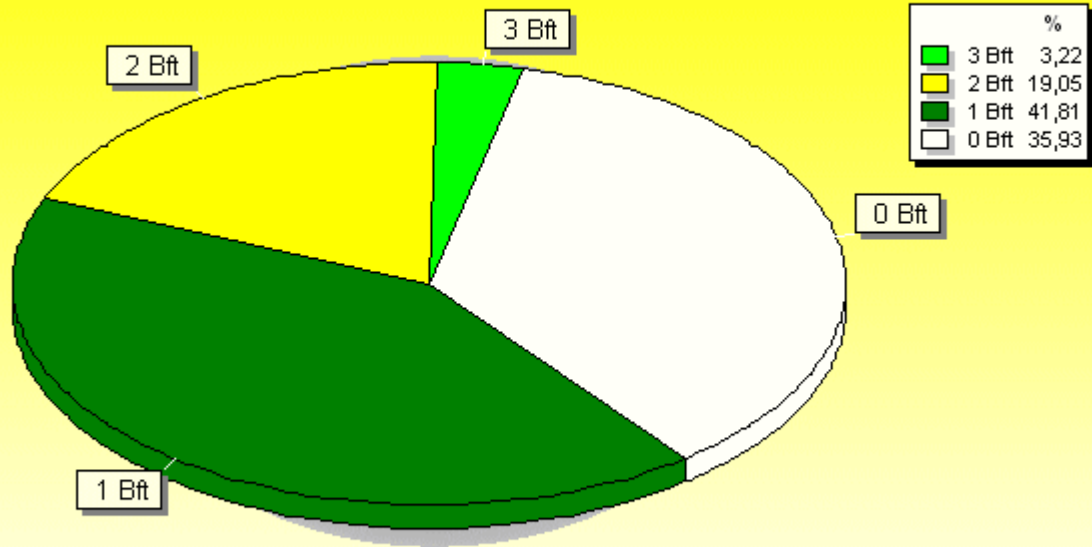
Wetterstation Oberntudorf 176m über NN



Wind	MinWert	km/h	MaxWert	km/h	Durchschnitt	km/h
	02.06. 02:50	0.0	25.06. 14:00SW 19.3		8278.5 km	3.2

Verteilung Windstärke Juni 2012

33154 Salzkotten-Oberntudorf, NRW

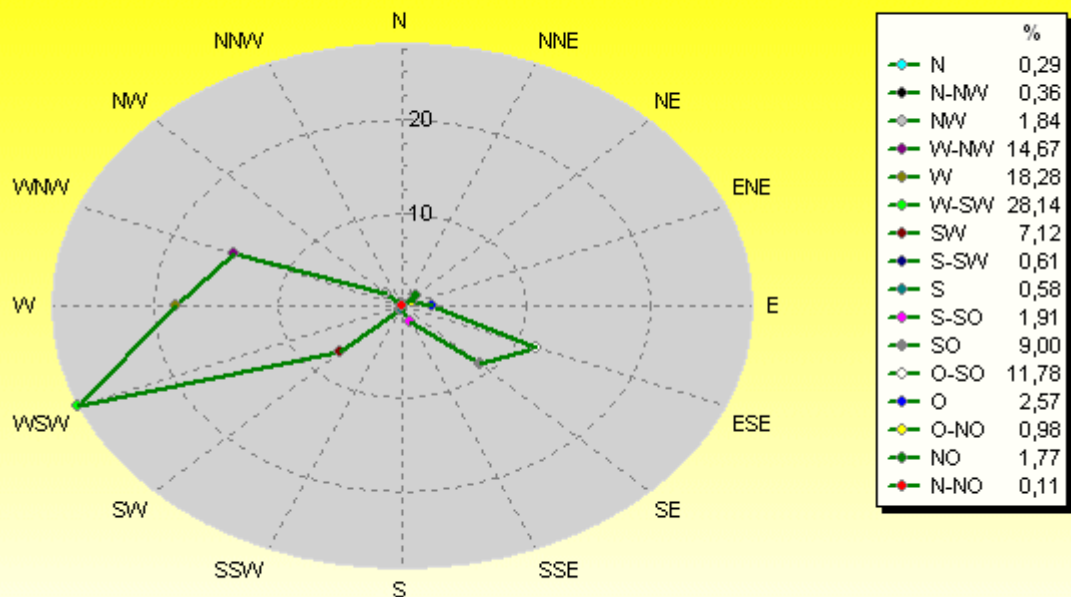


4320 Werte - Ø 3,2km/h - Max. 19,3km/h - 8278.5 km

© WzWin32 - Wetterstation Oberntudorf 116m über NN . - © 1999-2012 Jürgen Pinger - Davis VantagePro2Plus

Verteilung Windrichtung Juni 2012

33154 Salzkotten-Oberntudorf, NRW



2768 / 1552 Werte -> 35.9% Windstille - Ø 3,2km/h - Max. 41,8km/h = Windböen - 8278.5 km

© WzWin32 - Wetterstation Oberntudorf 116m über NN . - © 1999-2012 Jürgen Pinger - Davis VantagePro2Plus

