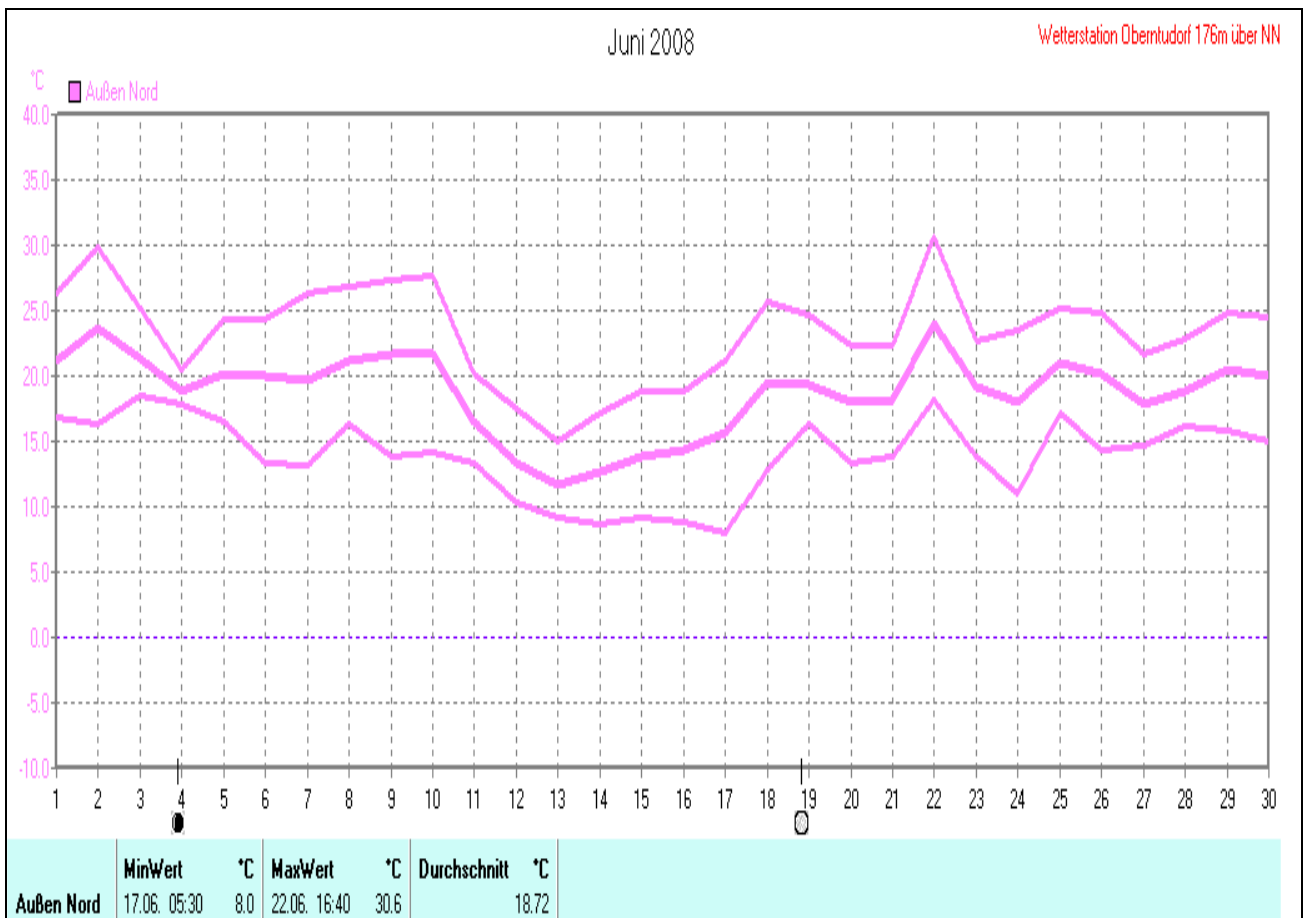
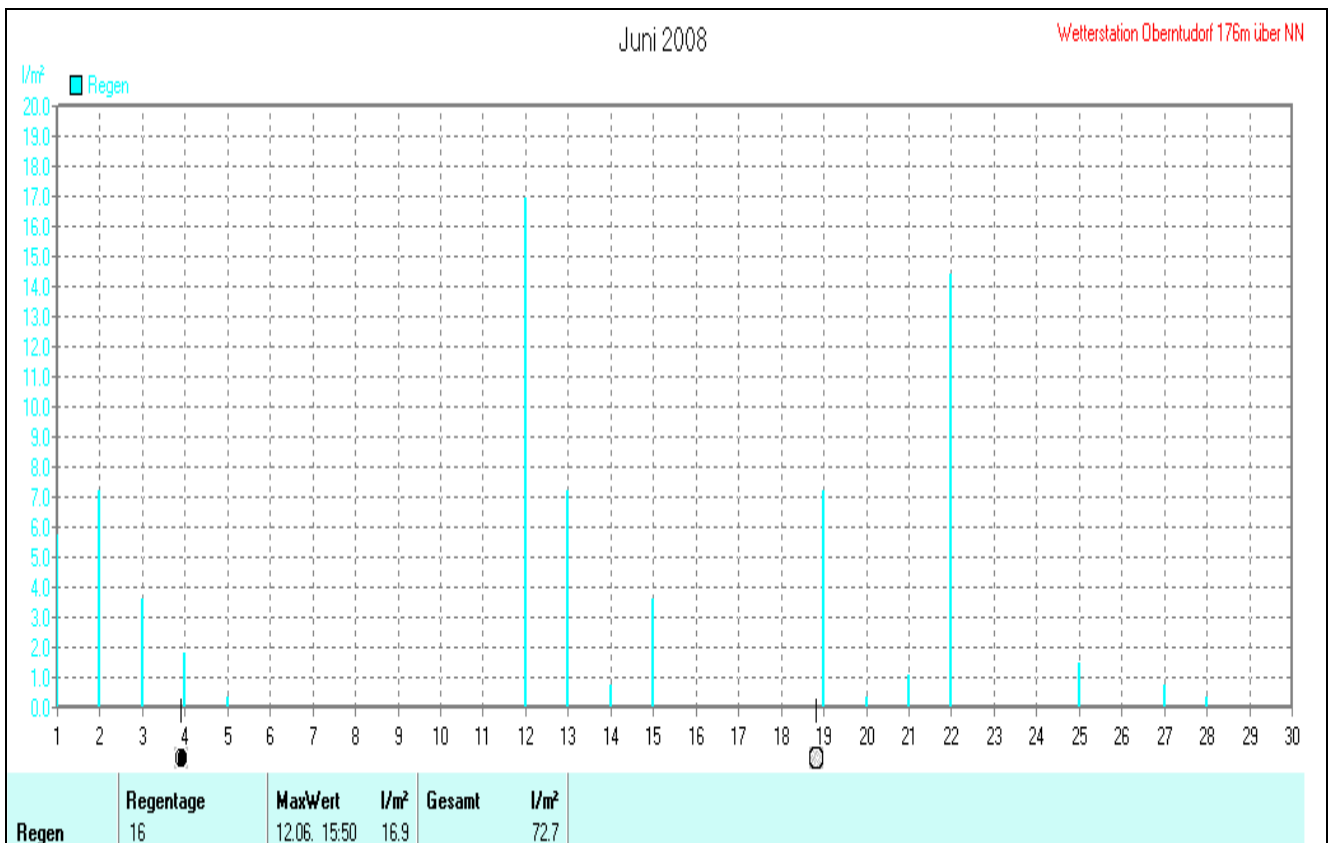
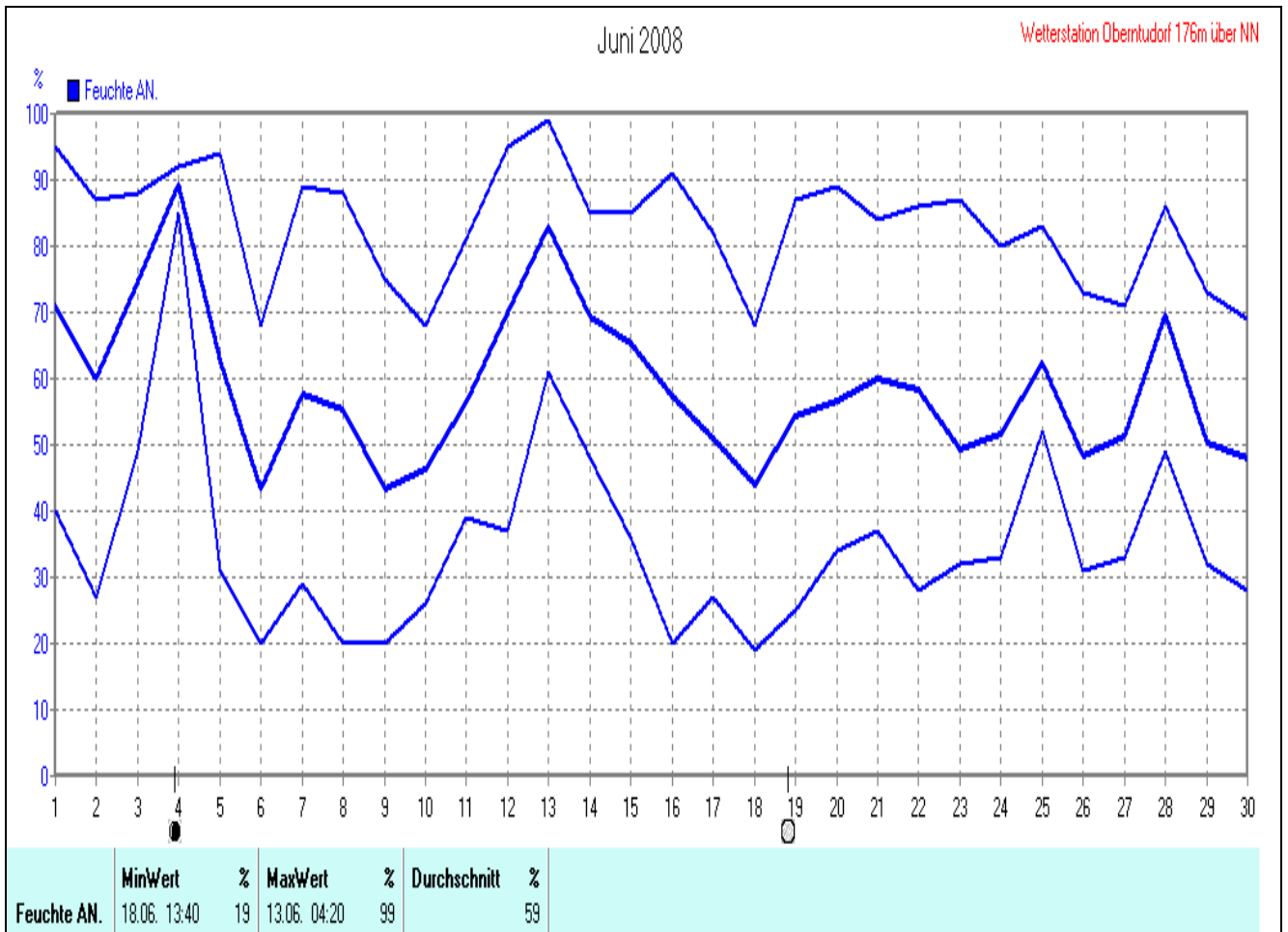


Wettergrafiken und Tabelle Juni 2008 Station Oberntudorf

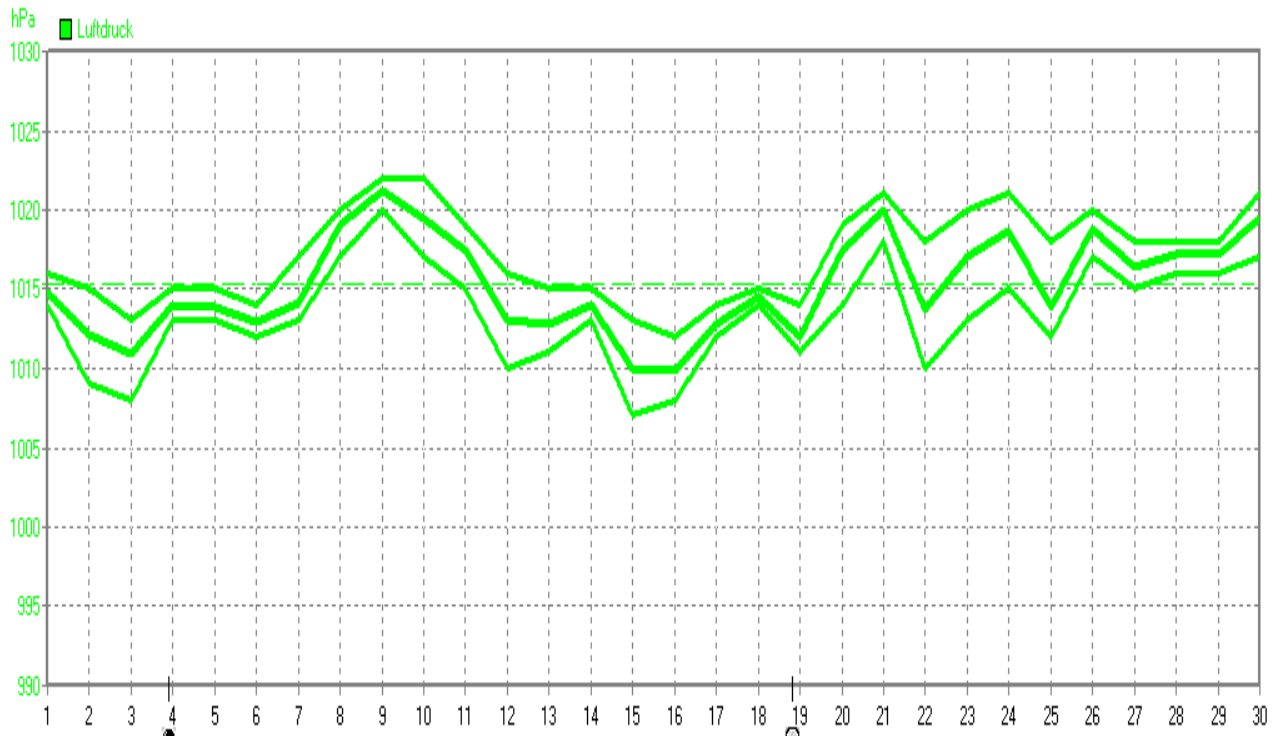
Klimadaten		Wetterstation Oberntudorf			
Standortkoordinaten:		geogr. 08°39'47"O - 51°38'31"N			
		176 m ü. NN			
Monatswerte: Jun 08					
Temperatur: (Vj.18,9°C)	18,7 °C	Tage mit Schneedecke: Eistage(Max<0,0°C): Frosttage(MIN<0,0°C): Sommertage(Max>=25°C): 12 Heiße Tage(Max>=30°C): 2			
Lj.Mittel:(Lipp.1961-90):	15,3 °C				
Abweichung:	3,4K				
Absoluts Max.:	30,6 °C	Luftdruck(Meereshöhe):hPa Absolutes Max.: 1022 Absolutes Min.: 1007 Mittel: 1015,3			
Absolutes Min.:	8,0 °C				
Bodentemperatur: Mittel:	16,9°C				
		Max.:	27,9°C	Min.:	7,1°C
Niederschlag: (Vj.125,8 mm) 72,2 mm		Sonne h: 285,1 h Lj.Lipp.(1961-90): 187,0 h			
Max.Tag:	16,9 mm				
Lj.Mittel(Lipp. 1961-90):	89,7 mm				
Mittel relative Feuchte:	59,0 %				
Max. Windböe:	42,9 km/h				
Mittlere Wind:	7,5 km/h				





Juni 2008

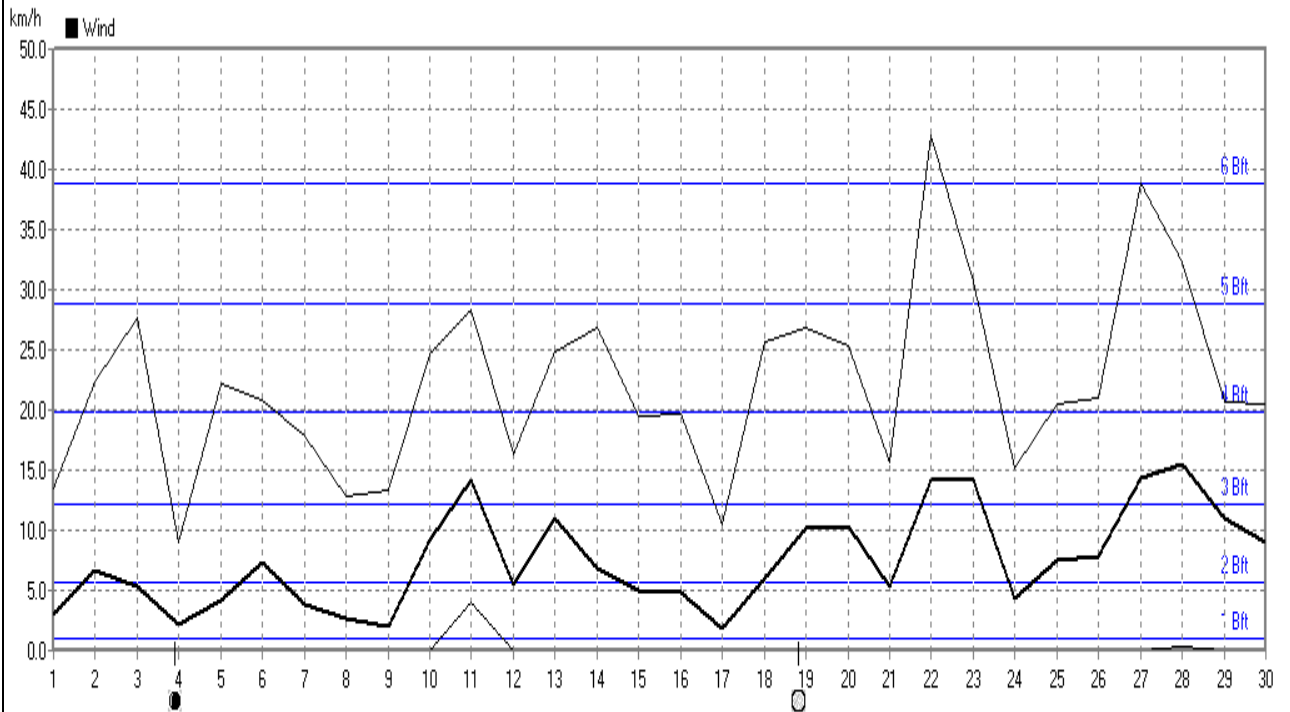
Wetterstation Oberntudorf 176m über NN



Luftdruck	MinWert	hPa	MaxWert	hPa	Durchschnitt	hPa
	15.06. 17:10	1007	09.06. 08:51	1022		1015.3

Juni 2008

Wetterstation Oberntudorf 176m über NN



Wind	MinWert	km/h	MaxWert	km/h	Durchschnitt	km/h
	01.06. 00:07	0.0	22.06. 19:19 SO	42.9	225.4 km	7.5

