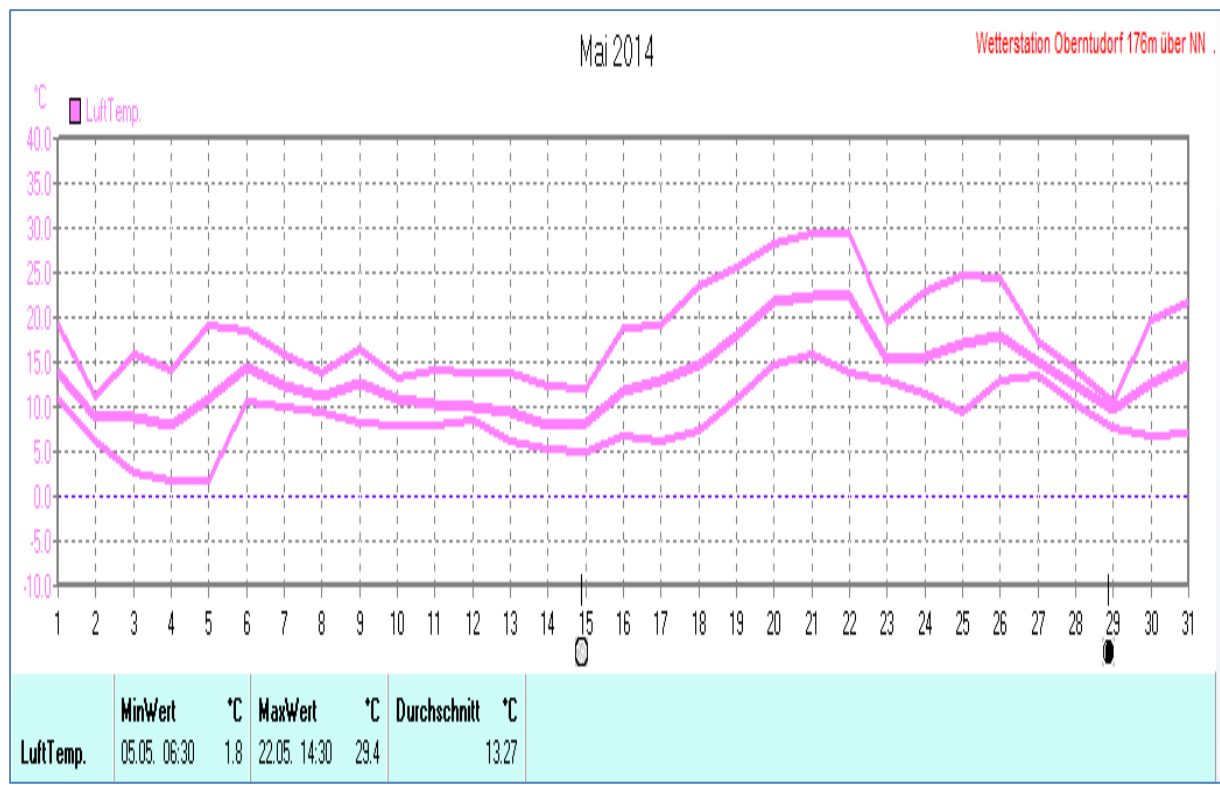
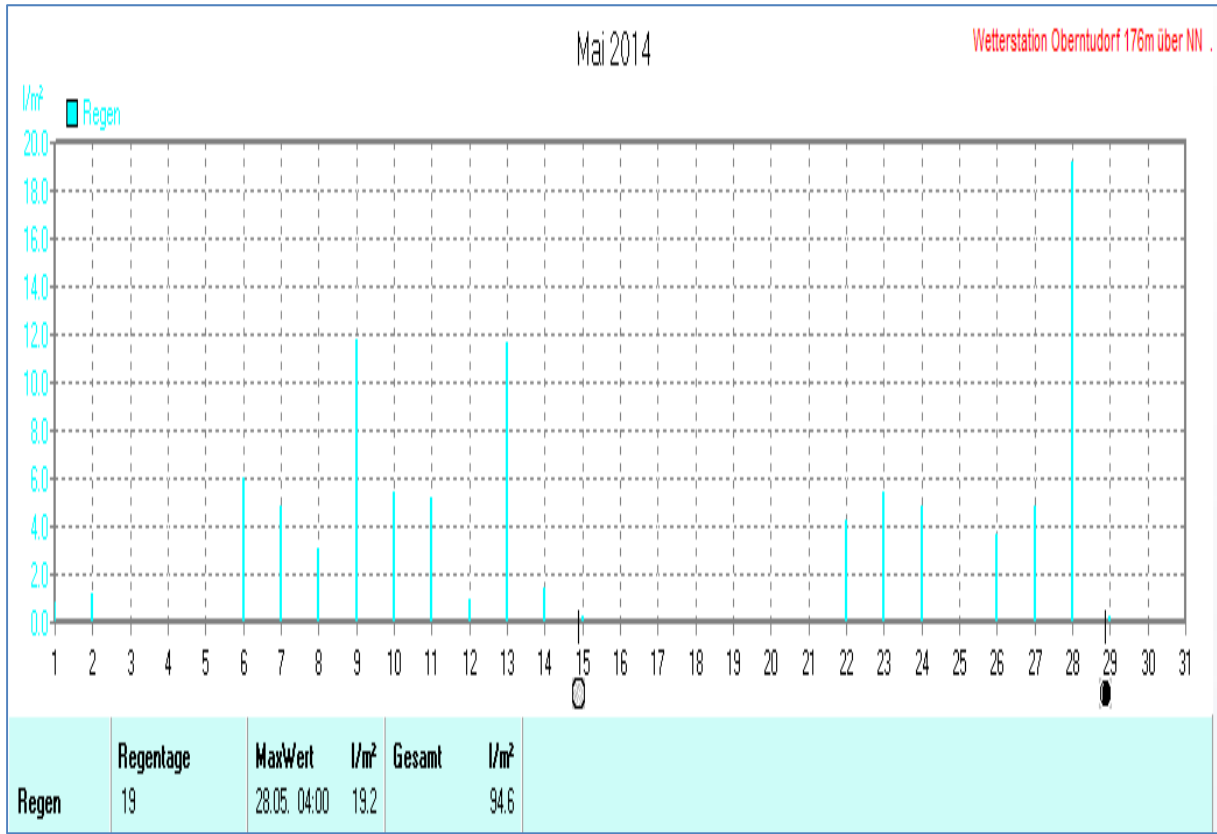
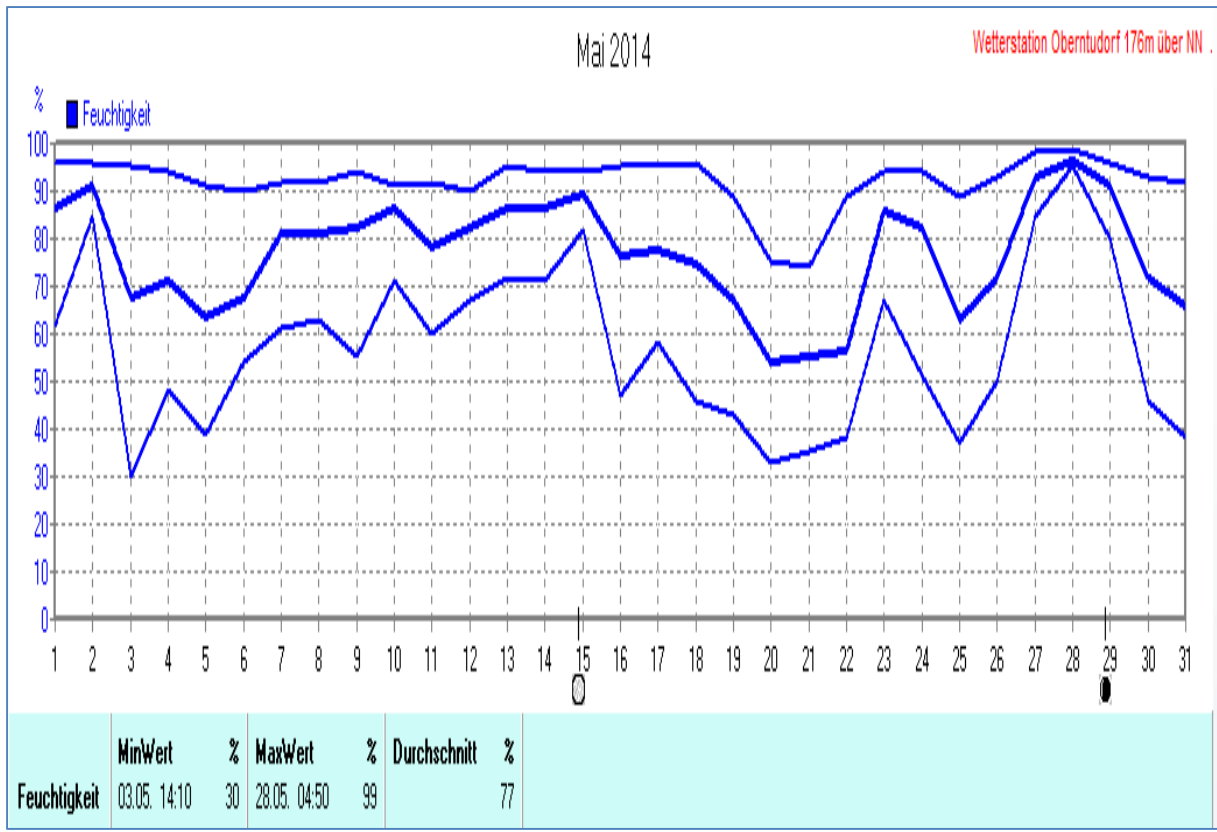


Wettertabelle und Grafiken Mai 2014 Station Oberntudorf

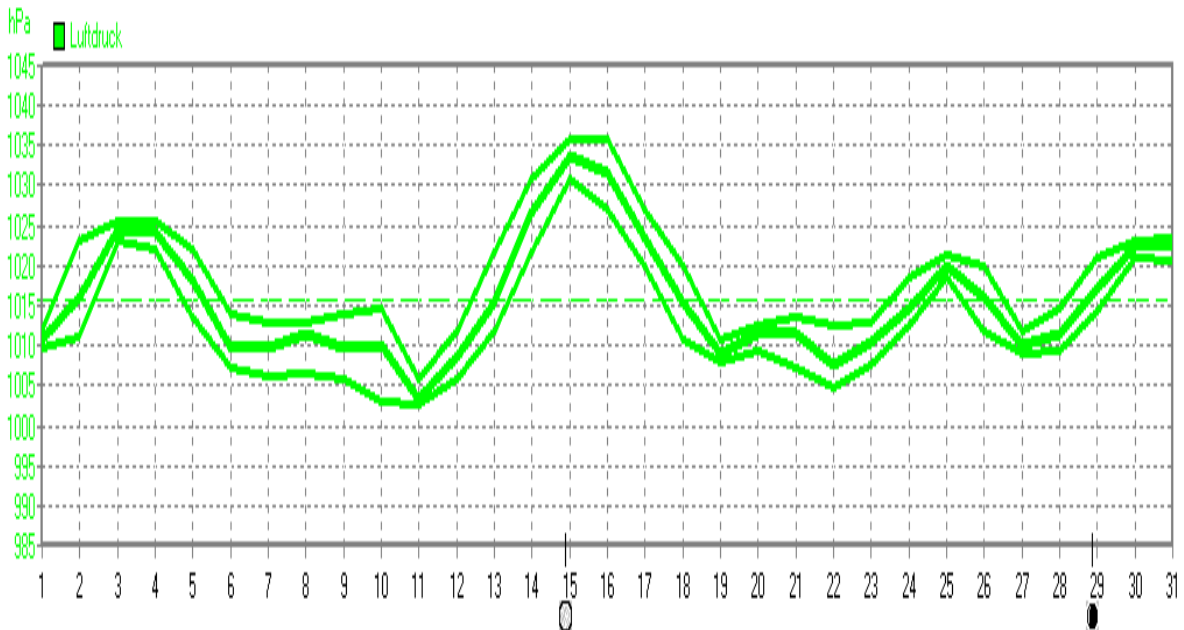
Wetterdaten Mai 2014 Station Oberntudorf							
Meßgröße	Minimum	Zeit	Datum	Maximum	Zeit	Datum	Durchschnitt
Lufttemperatur	1,8 °C	06:30	05.05.2014	29,4 °C	14:30	22.05.2014	13,3 °C
Bodentemp.	2,2 °C	06:30	04.05.2014	26,7 °C	16:10	20.05.2014	12,2 °C
Luftfeuchtigkeit	30 %	14:10	03.05.2014	99 %	04:50	28.05.2014	77 %
Luftdruck	1002,5 hPa	06:00	11.05.2014	1035,9 hPa	00:20	16.05.2014	1015,7 hPa
Wind km/h				20,9 km/h	10:20	11.05.2014	2,9 km/h
Wind °				W-SW	10:20	11.05.2014	W-SW
Windböen				51,5 km/h	14:40	09.05.2014	10,3 km/h
Regen l/m ²				19,2 l/m ²	04:00	28.05.2014	#94,600 l/m ²
Evapotransp.							#74,956 l/m ²
Solar				1195 W/m ²	12:50	13.05.2014	217 W/m ²
Sonne h				15:00 h	21:10	31.05.2014	#237:40 h





Mai 2014

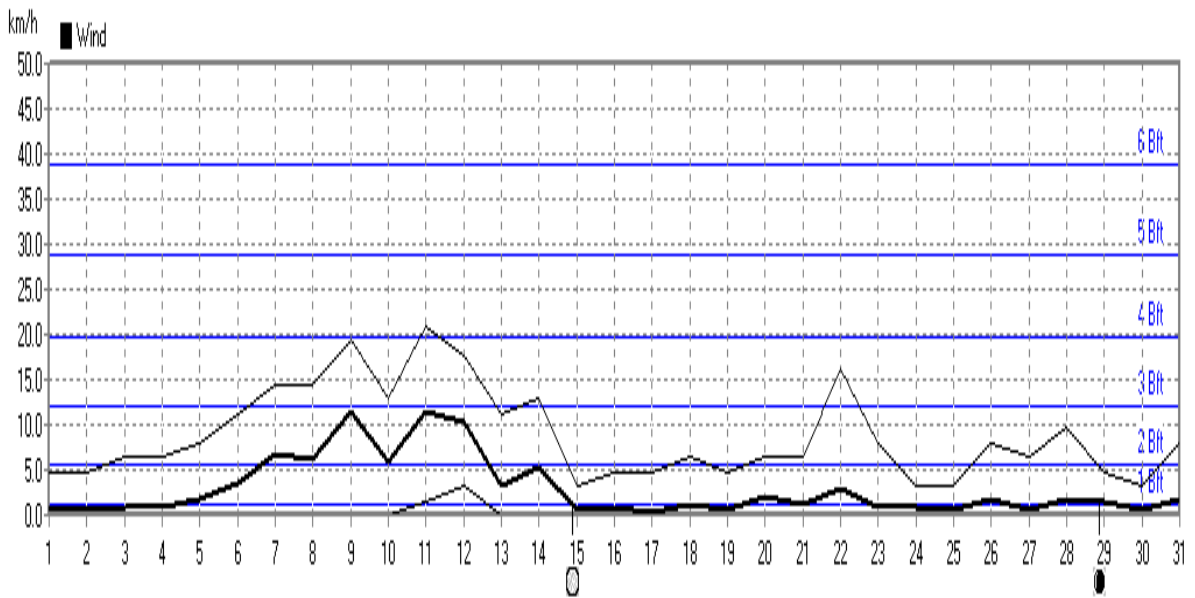
Wetterstation Oberntudorf 176m über NN



	MinWert	hPa	MaxWert	hPa	Durchschnitt	hPa
Luftdruck	11.05. 06:00	1002.5	16.05. 00:20	1035.9		1015.7

Mai 2014

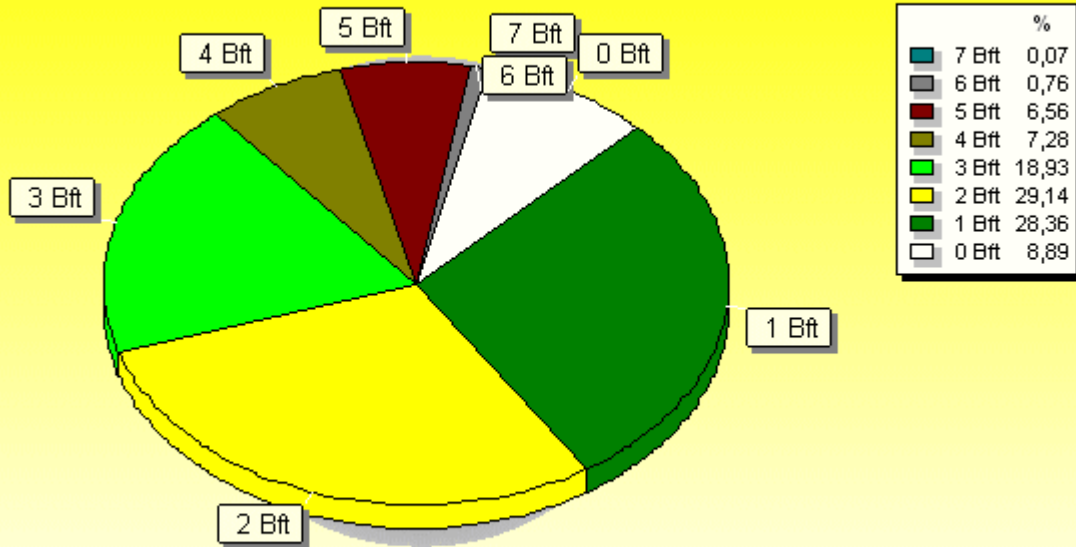
Wetterstation Oberntudorf 176m über NN



	MinWert	km/h	MaxWert	km/h	Durchschnitt	km/h
Wind	01.05. 00:00	0.0	11.05. 10:20	20.9	7696.4 km	2.9

Windböen: Verteilung Windstärke Mai 2014

33154 Salzkotten-Oberntudorf, NRW

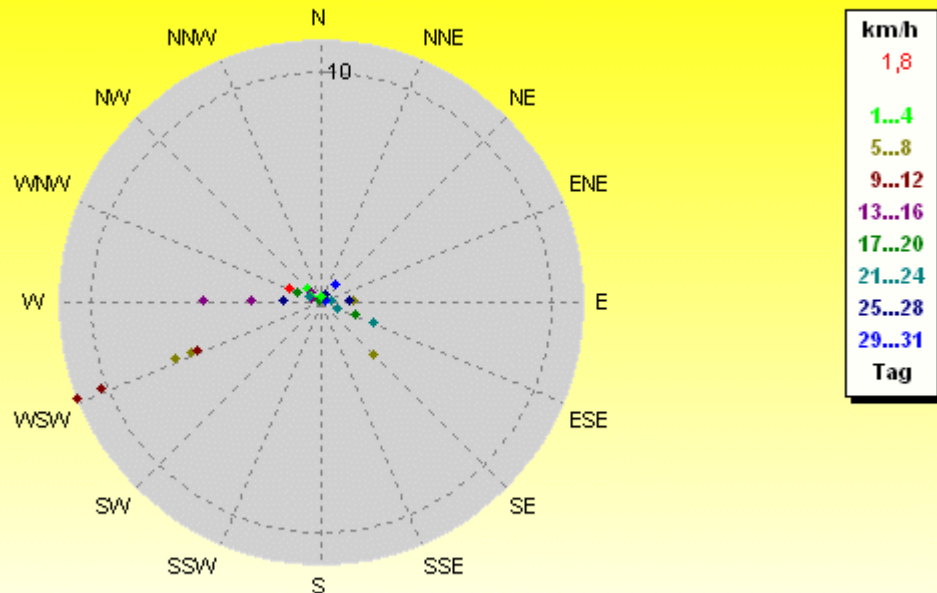


4464 Werte - Ø 10,3km/h - Max. 51,5km/h = Windböen - 7696.4 km

© WzWin32 - Wetterstation Oberntudorf 116m über NN . - © 1999-2014 Jürgen Pinger - Davis VantagePro2Plus

Verteilung Windrichtung/Windgeschwindigkeit Mai 2014

33154 Salzkotten-Oberntudorf, NRW



31 Werte - Ø 2,9km/h - Max. 20,9km/h - 7696.4 km

© WzWin32 - Wetterstation Oberntudorf 116m über NN . - © 1999-2014 Jürgen Pinger - Davis VantagePro2Plus

