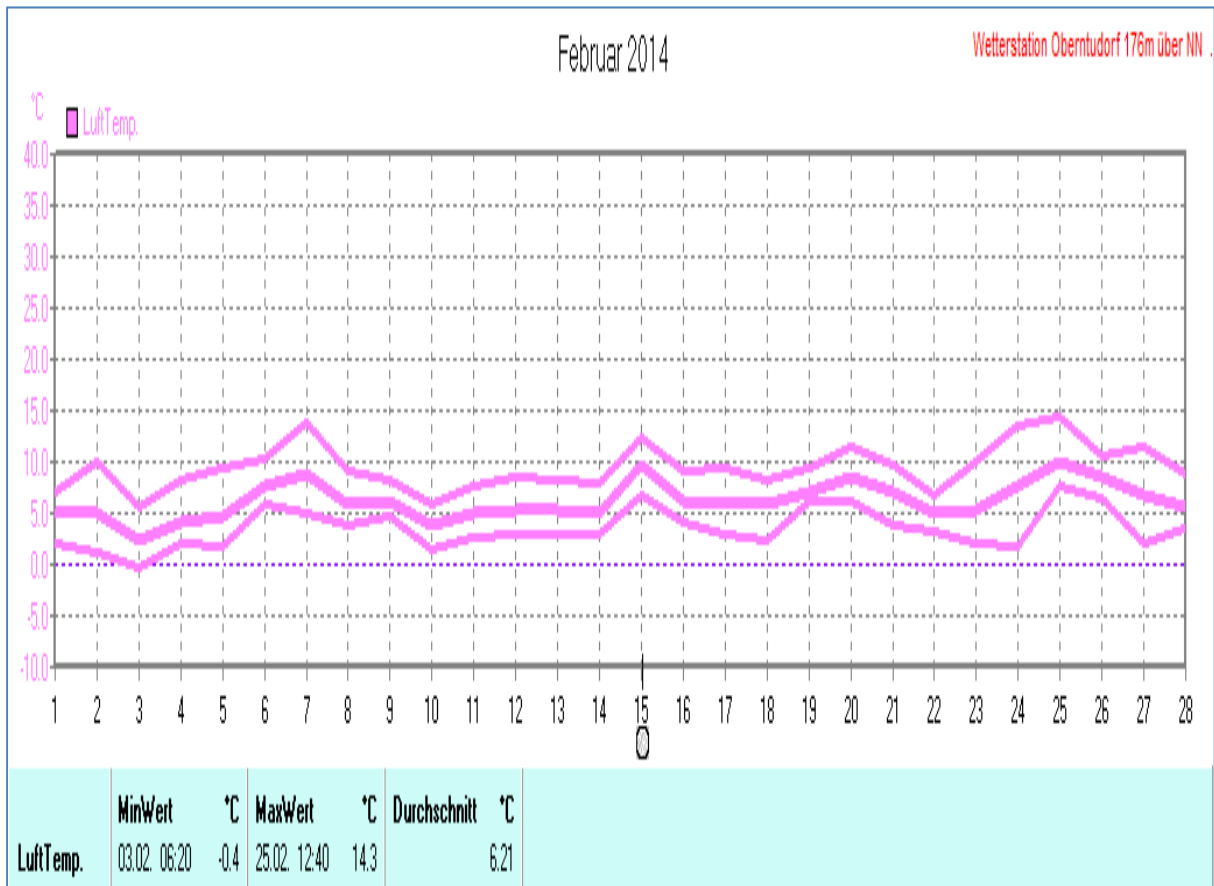
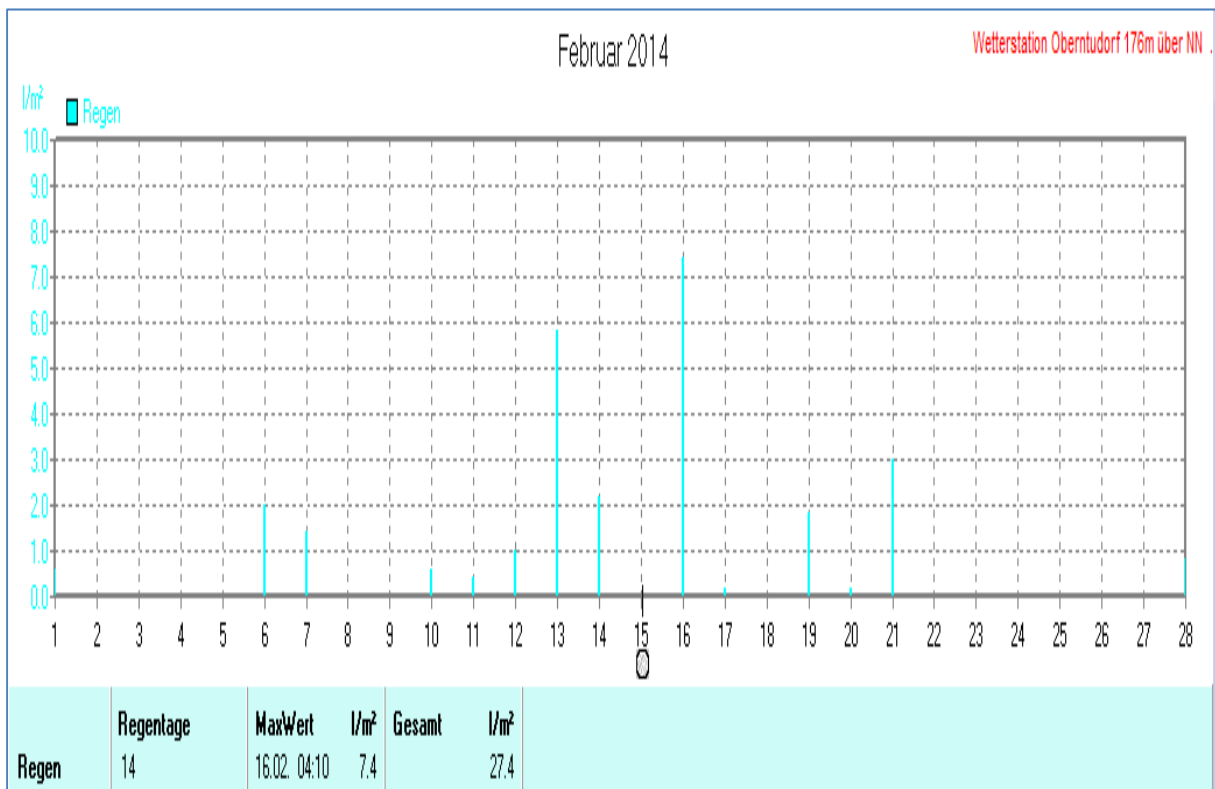
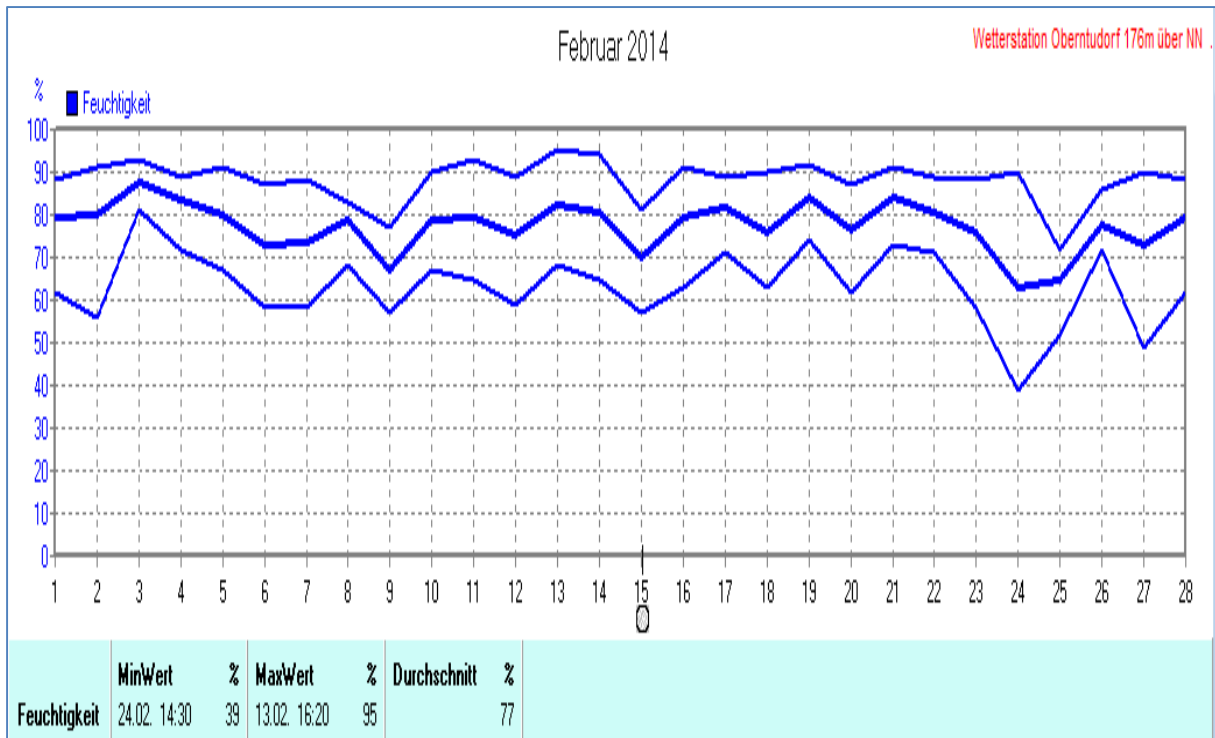
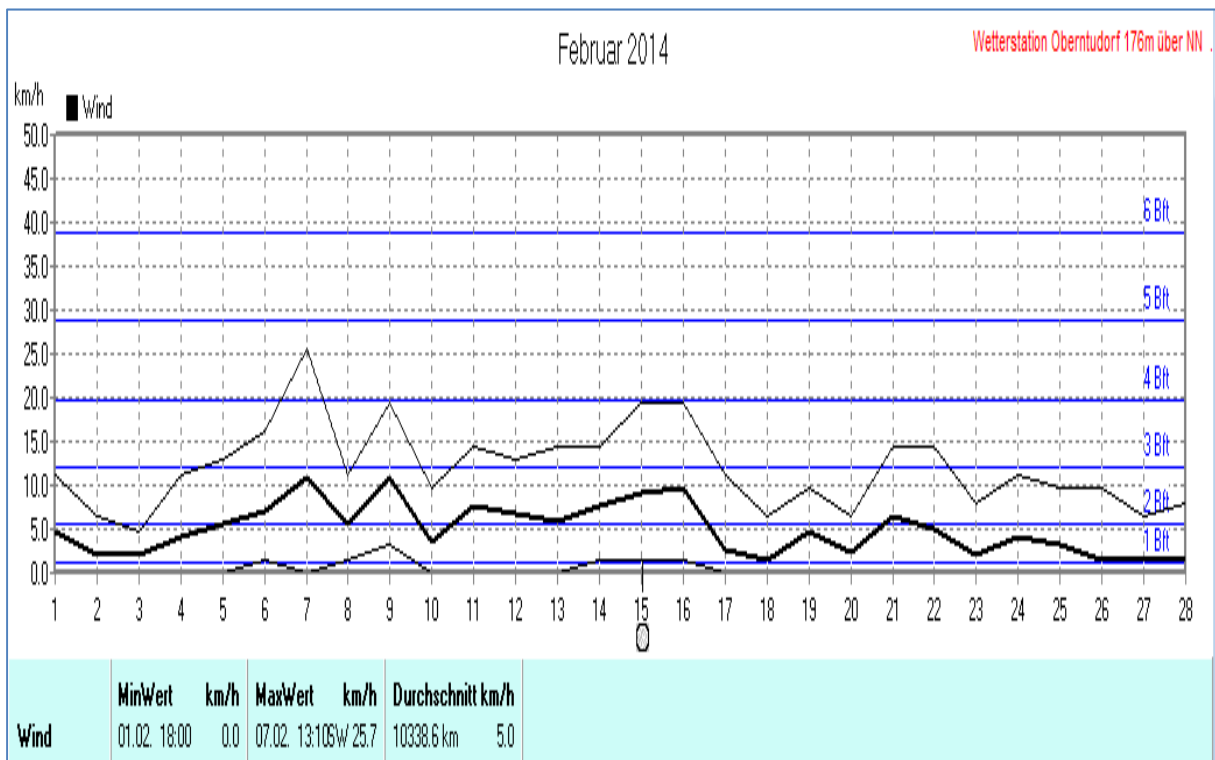
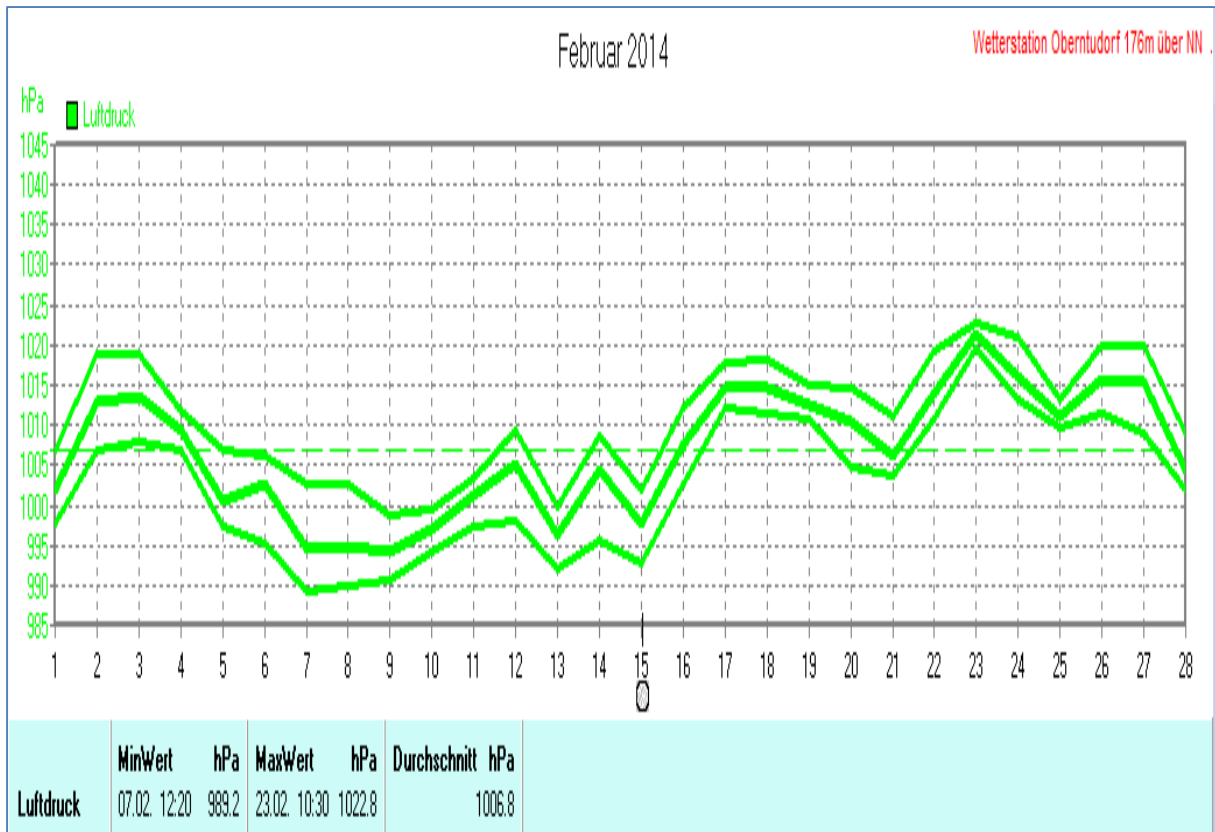


Wettertabelle und Grafiken Februar 2014 Station Oberntudorf

Wetterdaten Februar 2014 Station Oberntudorf							
Meßgröße	Minimum	Zeit	Datum	Maximum	Zeit	Datum	Durchschnitt
Lufttemp.	-0,4 °C	06:20	03.02.2014	14,3 °C	12:40	25.02.2014	6,2 °C
Bodentemp.	-0,6 °C	03:50	03.02.2014	13,3 °C	12:50	25.02.2014	5,6 °C
Luftfeuchte	39 %	14:30	24.02.2014	95 %	16:20	13.02.2014	77 %
Luftdruck	989,2 hPa	12:20	07.02.2014	1022,8 hPa	10:30	23.02.2014	1006,8 hPa
Wind km/h				25,7 km/h	13:10	07.02.2014	5,0 km/h
Wind °				W-SW	13:10	07.02.2014	SO
Regenmenge				7,4 l/m ²	04:10	16.02.2014	#27,400 l/m ²
Evapotransp.							#21,295 l/m ²
Sonne h				7:30 h	17:40	24.02.2014	#96:30 h

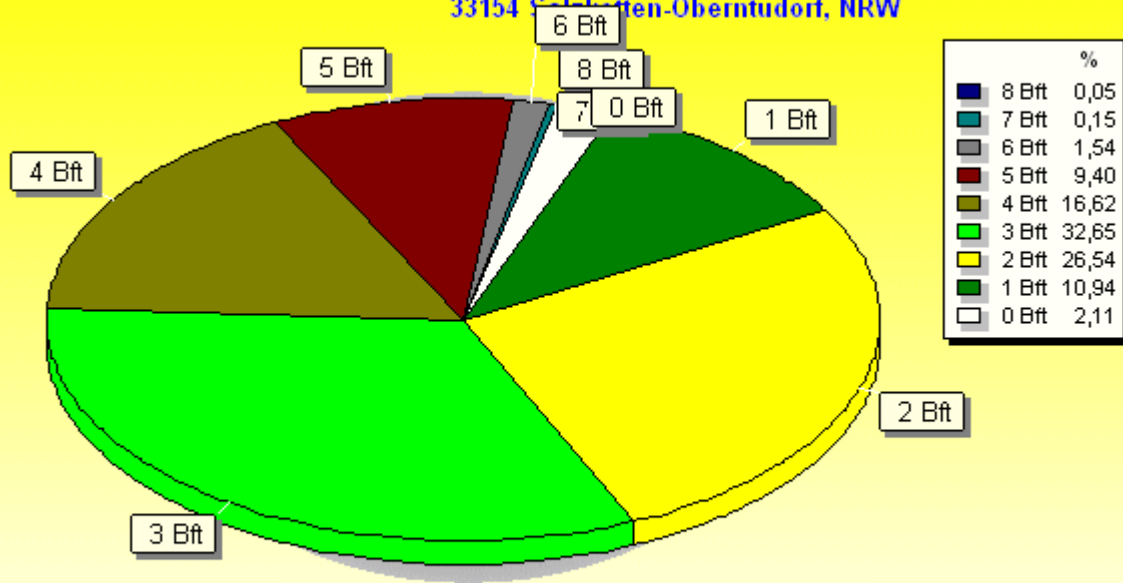






Windböen: Verteilung Windstärke Februar 2014

33154 Salzkotten-Oberntudorf, NRW

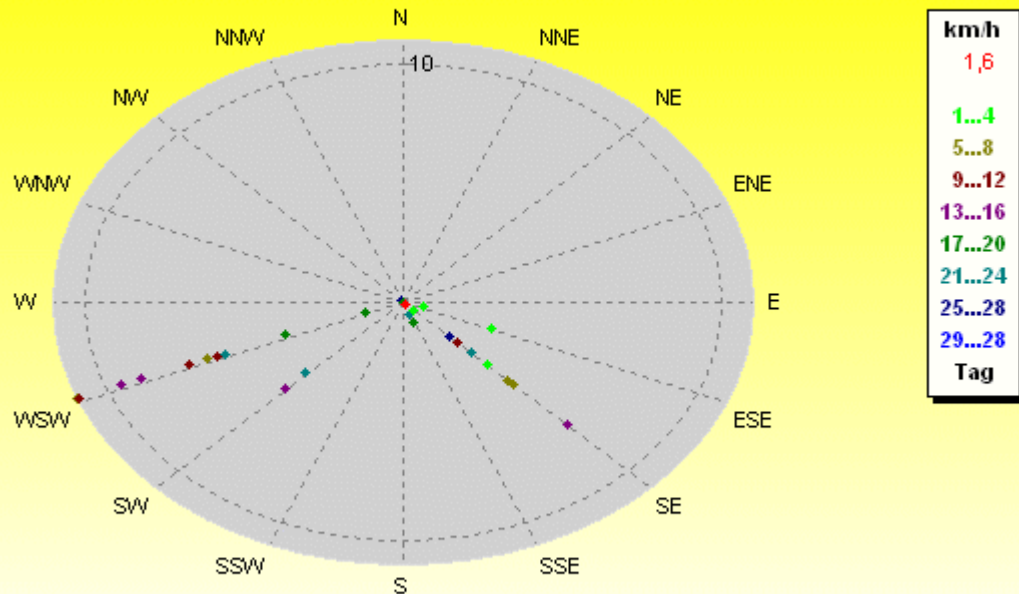


4031 Werte - Ø 15,4km/h - Max. 66,0km/h = Windböen - 10338.6 km

© WzWin32 - Wetterstation Oberntudorf 176m über NN . - © 1999-2014 Jürgen Pinger - Davis VantagePro2Plus

Verteilung Windrichtung/Windgeschwindigkeit Februar 2014

33154 Salzkotten-Oberntudorf, NRW



28 Werte - Ø 5,0km/h - Max. 25,7km/h - 10338.6 km

© WzWin32 - Wetterstation Oberntudorf 176m über NN . - © 1999-2014 Jürgen Pinger - Davis VantagePro2Plus

