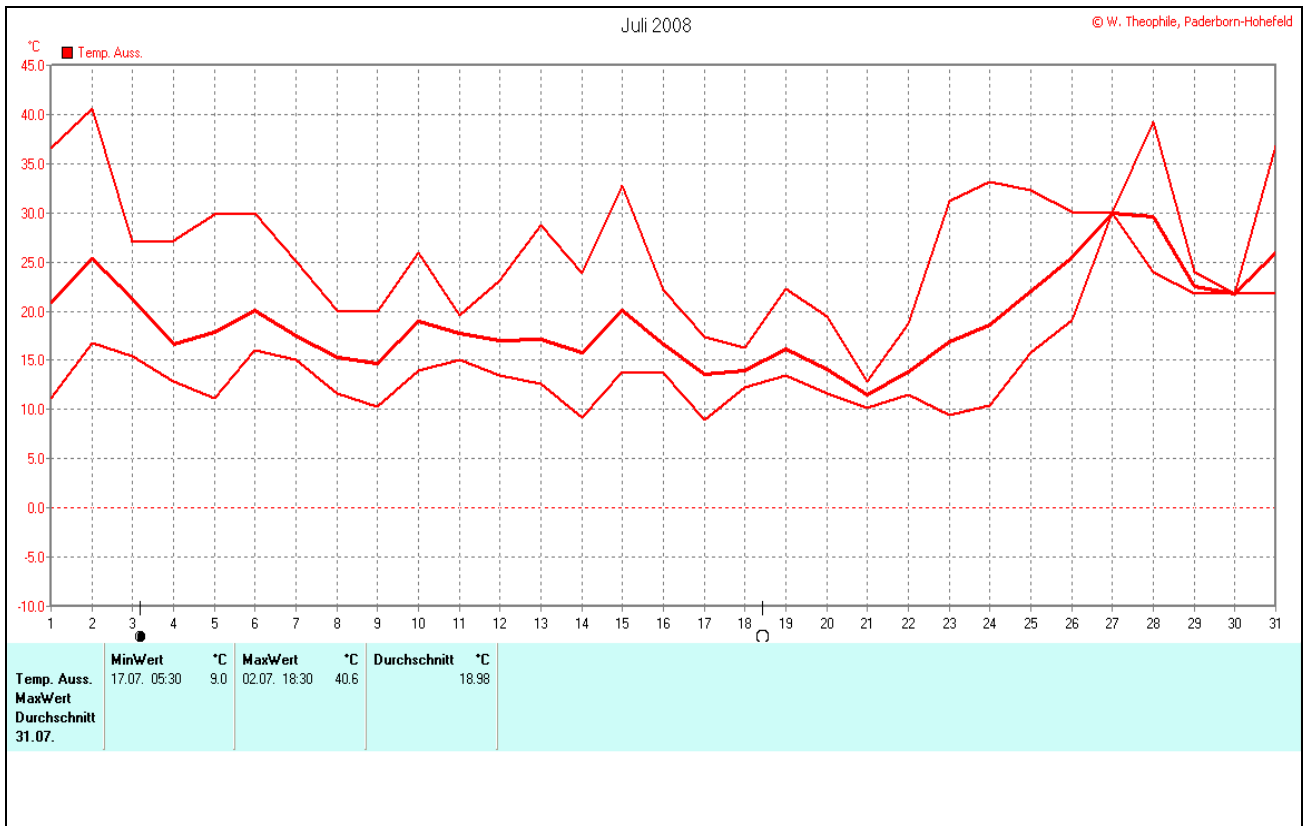
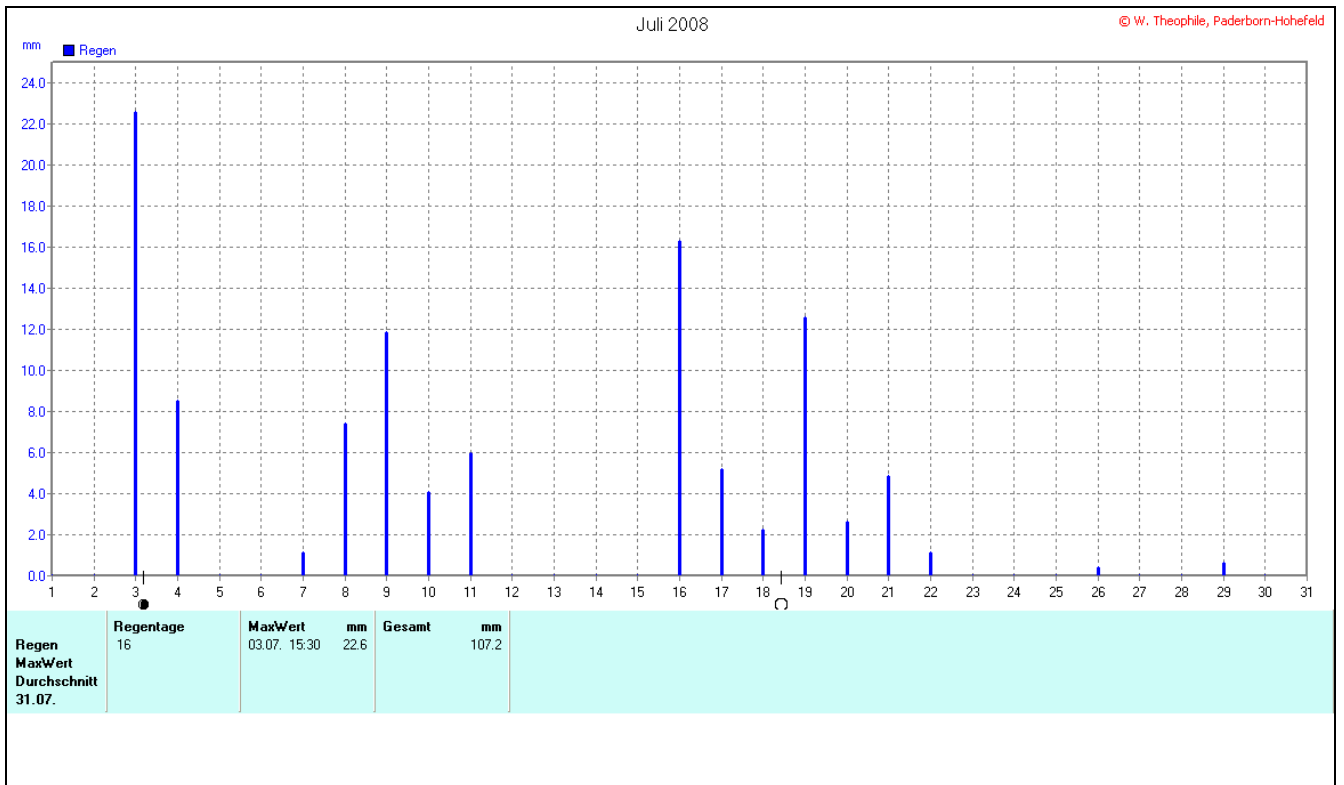
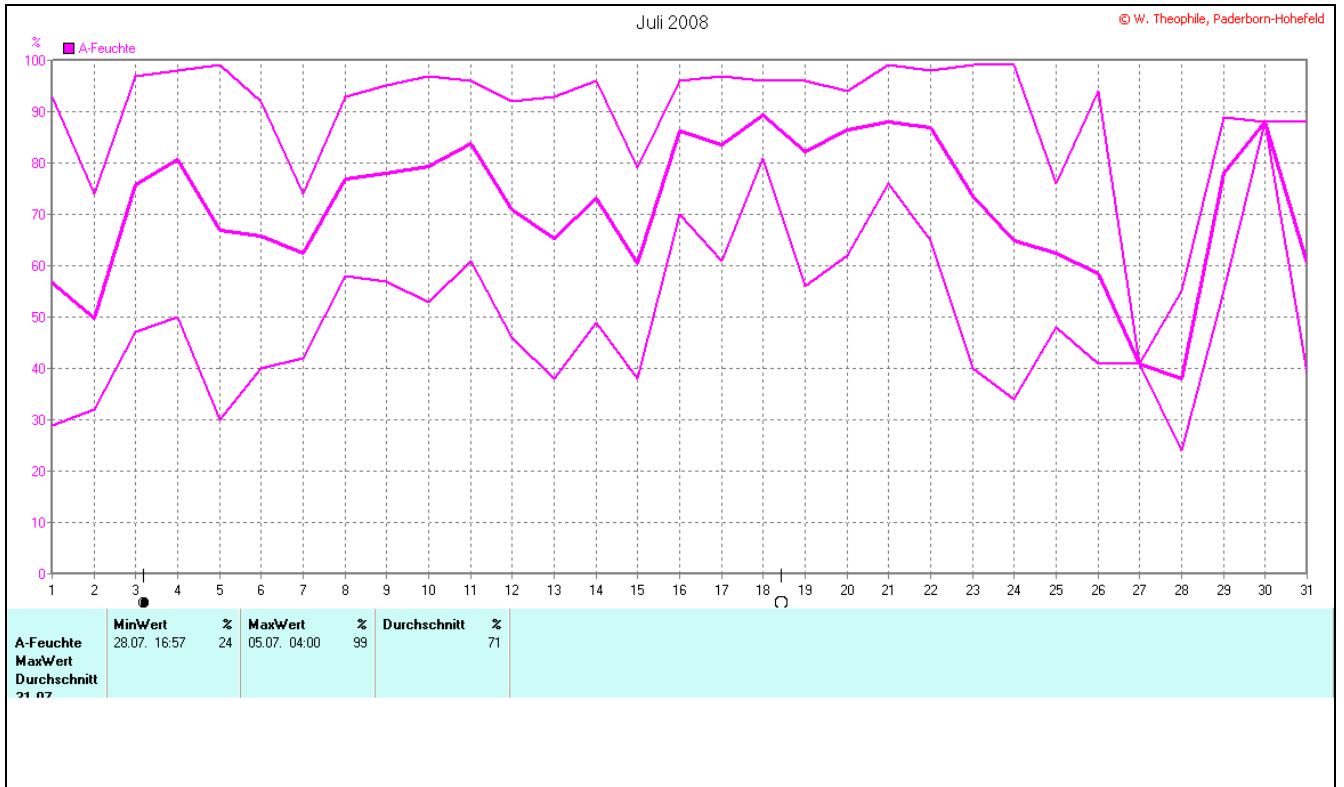
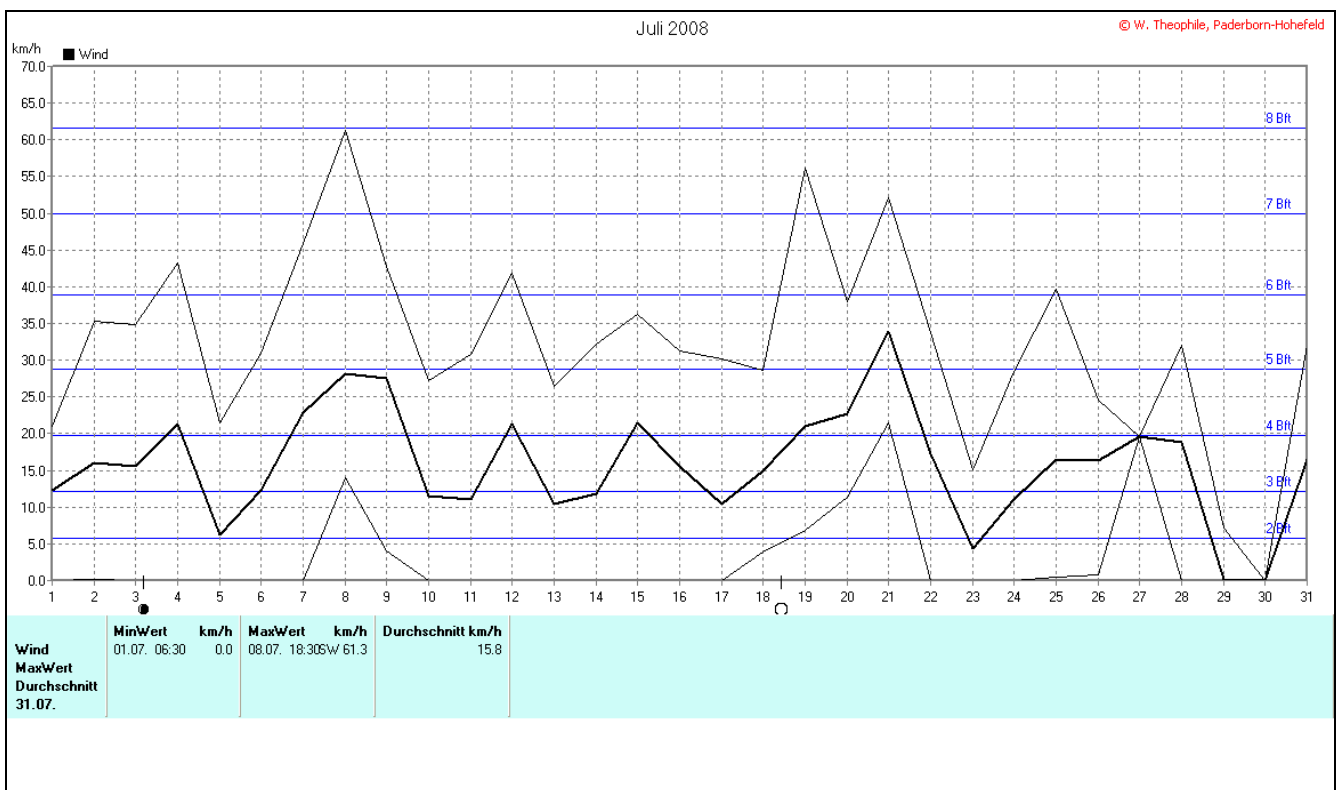
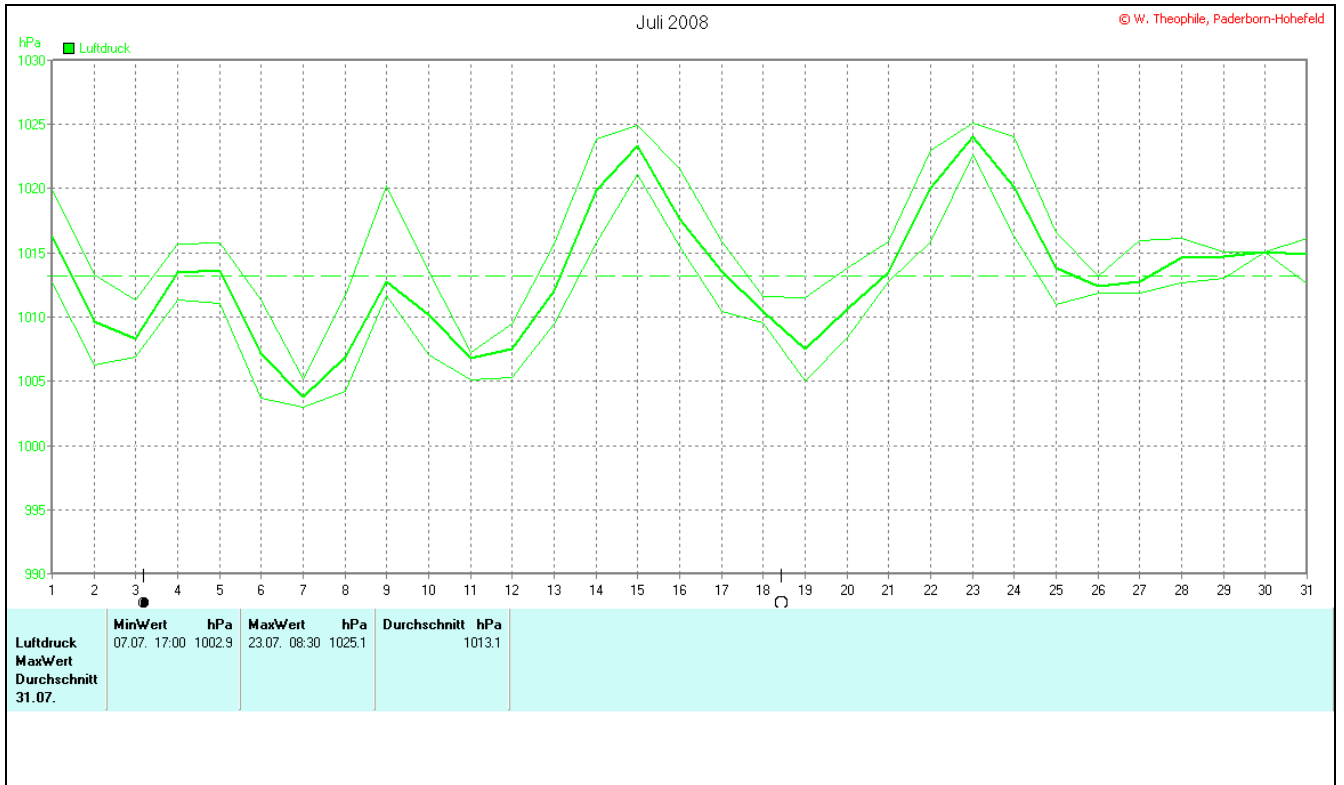


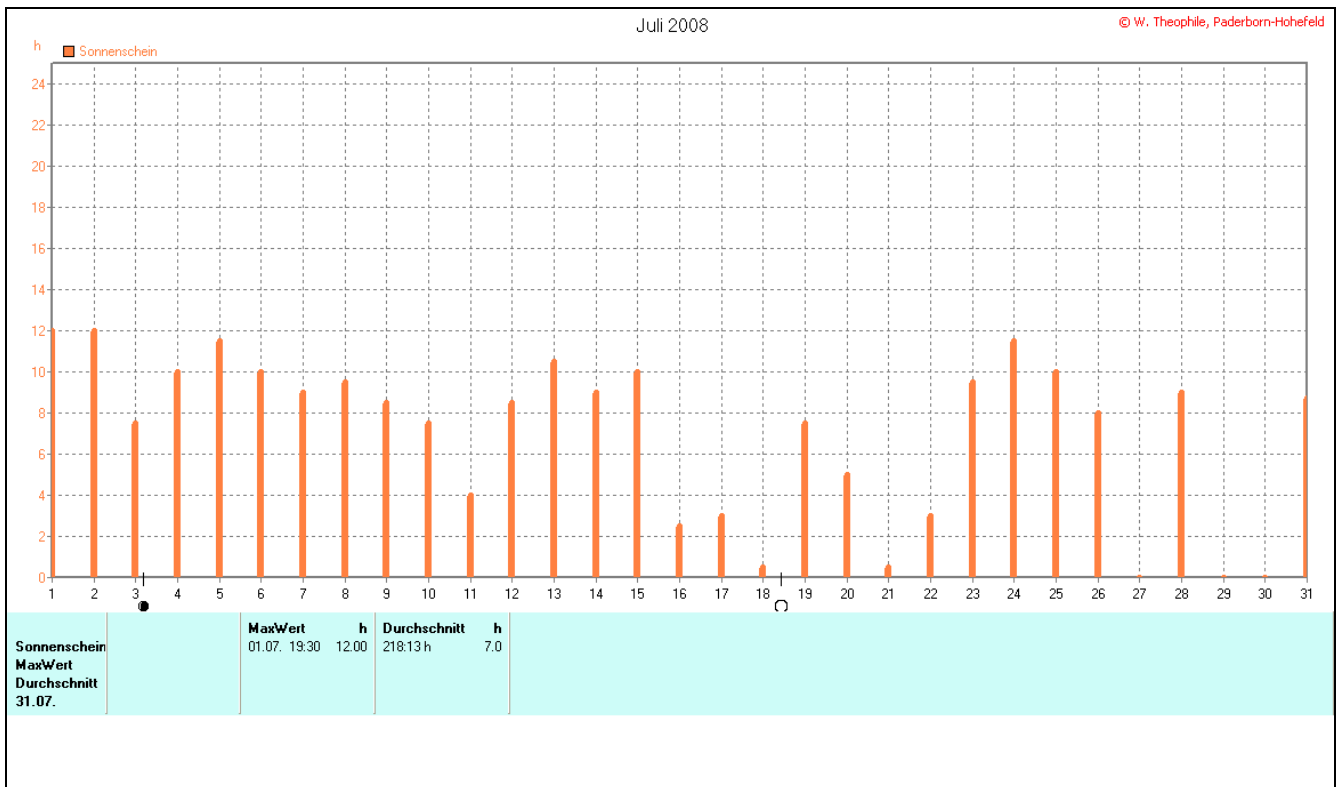
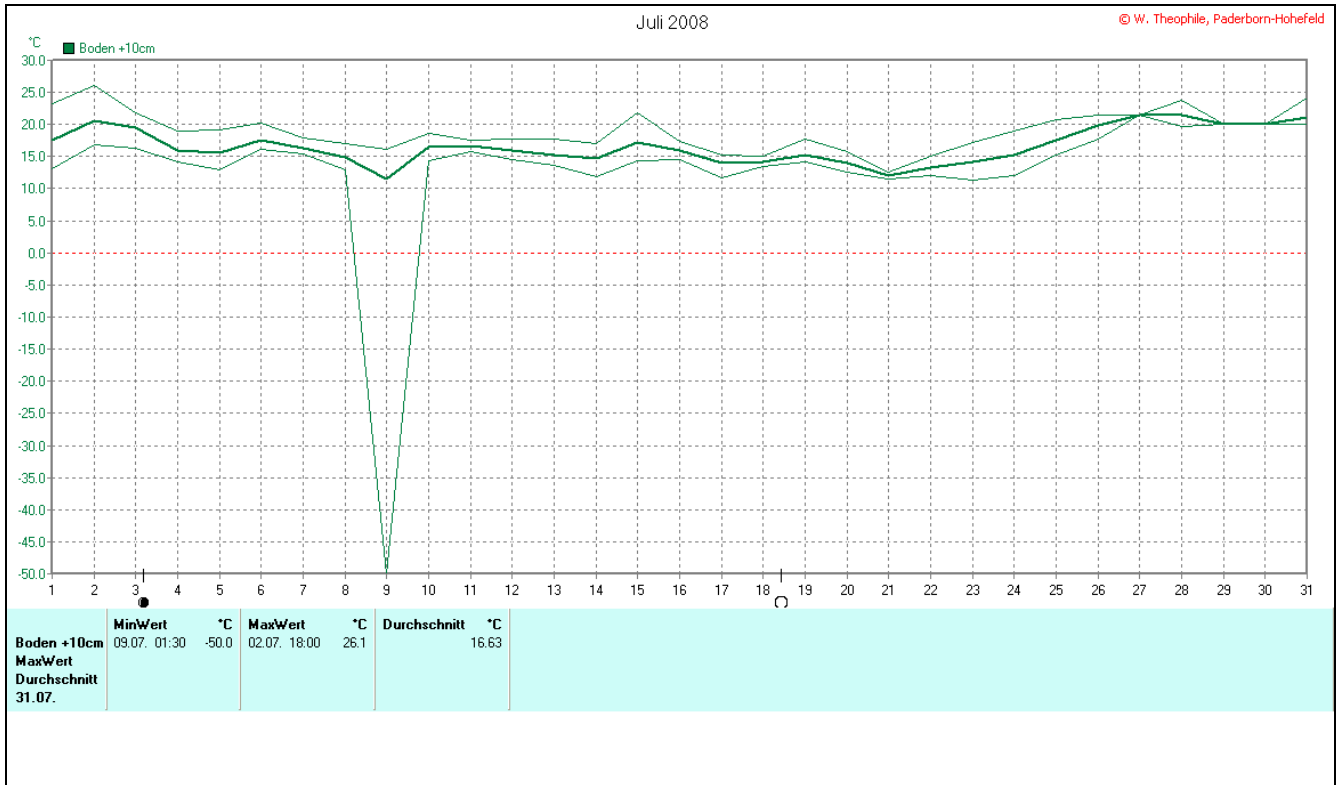
# Wettergrafiken und Tabelle Juli 2008 Station PB-Hohfeld (Dahl)

Klimadaten		Wetterstation PB-Hohfeld											
<b>Standortkoordinaten:</b>		geogr. 08°51'32"O - 51°41'39"N											
		250 m NN											
<b>Monatswerte:</b> Jul 08													
<b>Temperatur:</b>	<b>19,0 °C</b>	<table border="1"> <tr> <td>Tage mit Schneedecke:</td> <td></td> </tr> <tr> <td>Eistage(Max&lt;0,0°C):</td> <td></td> </tr> <tr> <td>Frosttage(MIN&lt;0,0°C):</td> <td></td> </tr> <tr> <td>Sommertage(Max&gt;=25°C):</td> <td>12</td> </tr> <tr> <td>Heiße Tage(Max&gt;=30°C):</td> <td>6</td> </tr> </table>		Tage mit Schneedecke:		Eistage(Max<0,0°C):		Frosttage(MIN<0,0°C):		Sommertage(Max>=25°C):	12	Heiße Tage(Max>=30°C):	6
Tage mit Schneedecke:													
Eistage(Max<0,0°C):													
Frosttage(MIN<0,0°C):													
Sommertage(Max>=25°C):	12												
Heiße Tage(Max>=30°C):	6												
Lj.Mittel:(Lippspr. 1961-90):	16,8 °C												
Abweichung:	2,2 K												
Absoluts Max.:	40,6 °C ??												
Absolutes Min.:	9,0 °C												
Bodentemperatur:	Mittel:	Max.:	Min.:										
<b>Niederschlag:</b>	<b>107,2 mm</b>	<b>Luftdruck(Meereshöhe):hPa</b>											
Max.Tag:	22,6 mm	Absolutes Max.:	1025										
Lj.Mittel(Lippspr. 1961-90):	88,6 mm	Absolutes Min.:	1003										
<b>Mittel relative Feuchte:</b>	<b>71 %</b>	Mittel:	1013,1										
<b>Max. Windböe:</b>	<b>61,3 km/h</b>	<b>Sonnenschein h:</b>											
<b>Mittlere Wind:</b>	<b>15,8 km/h</b>	Lj.Mittel(Lipp.1961-90):											



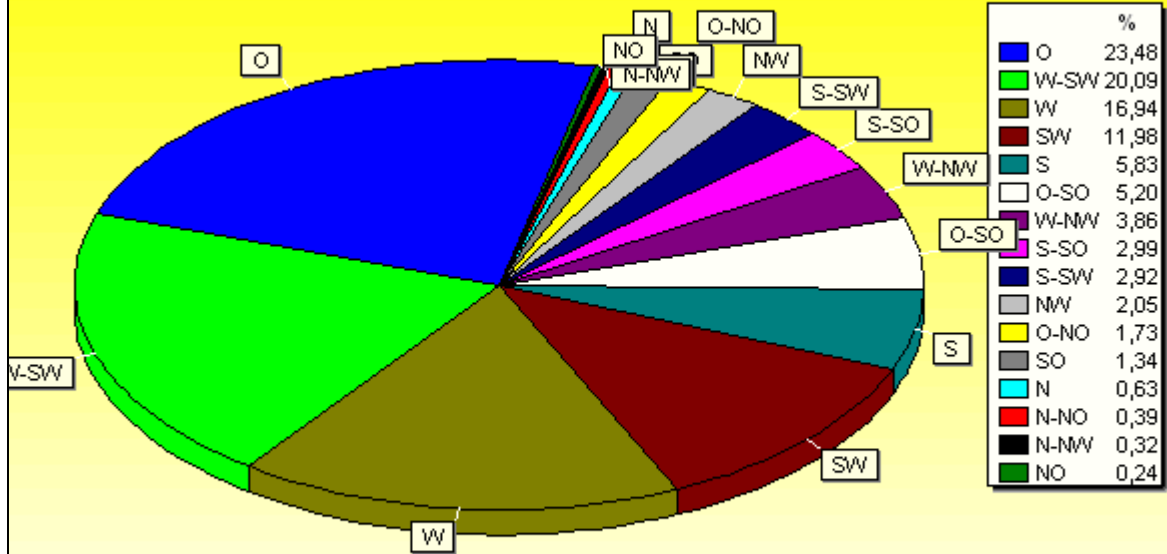






### Verteilung Windrichtung Juli 2008

#### Paderborn-Hohefeld

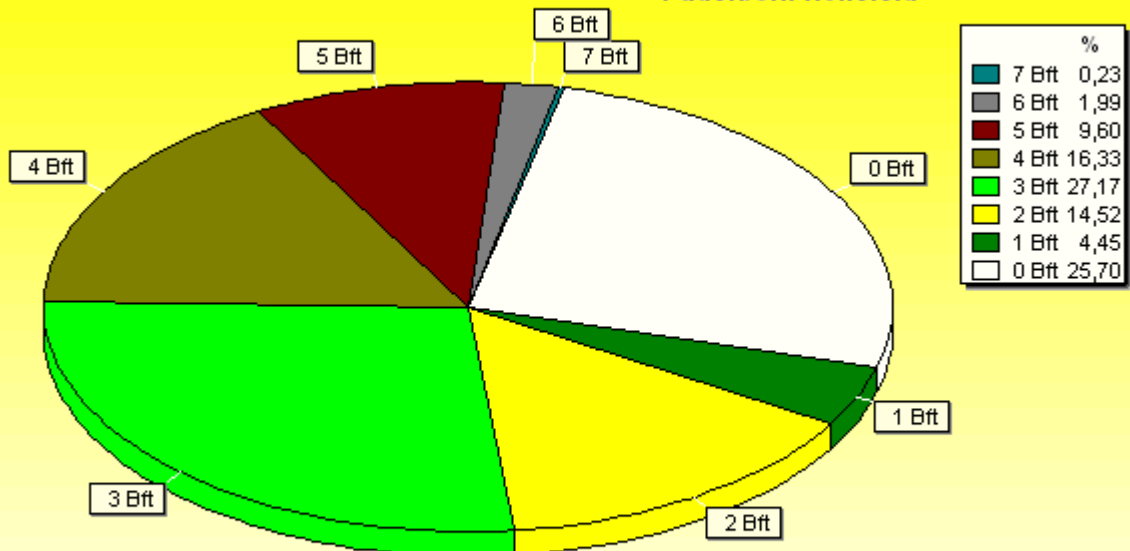


1269 / 439 Werte -> 25.7% Windstille - Ø 15,8km/h - Max. 61,3km/h

© WzWin32

### Verteilung Windstärke Juli 2008

#### Paderborn-Hohefeld



1708 Werte - Ø 15,8km/h - Max. 61,3km/h

© WzWin32