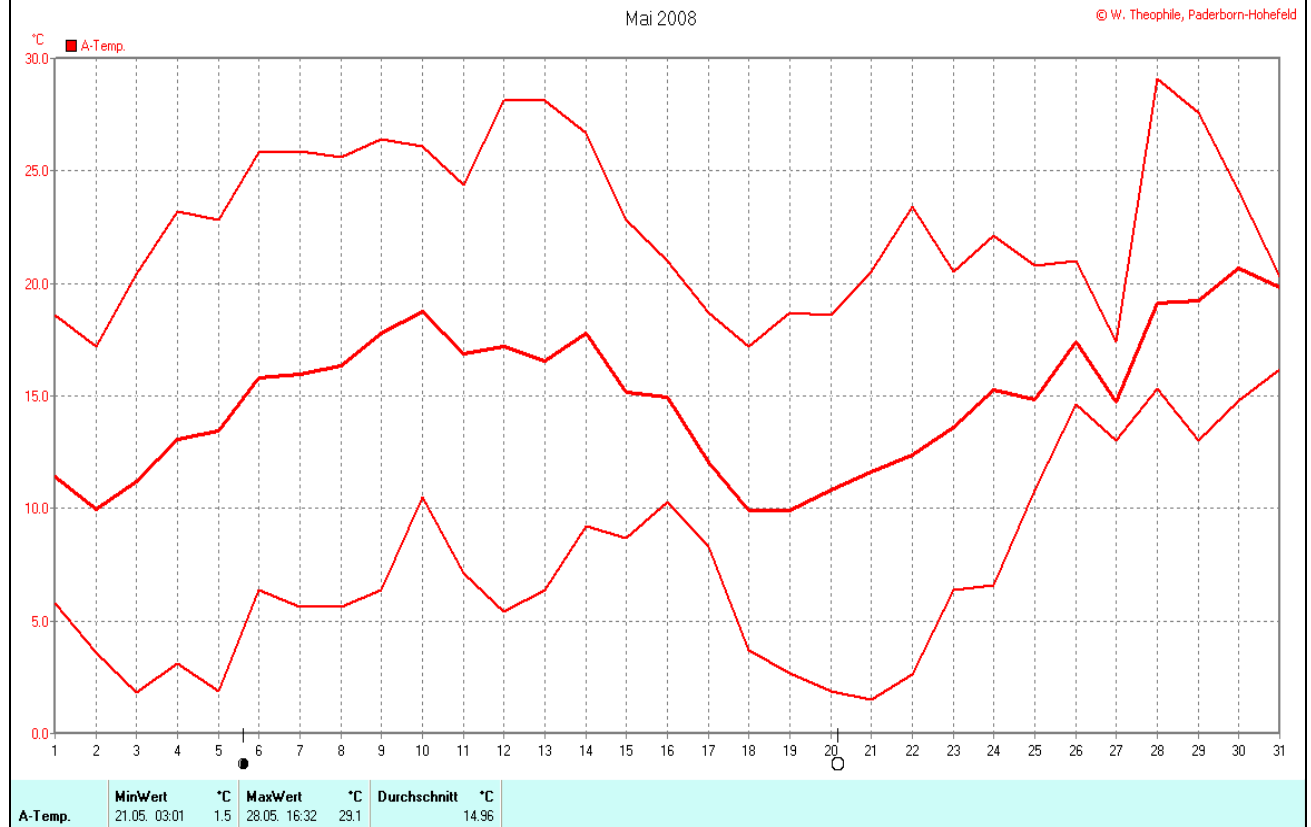
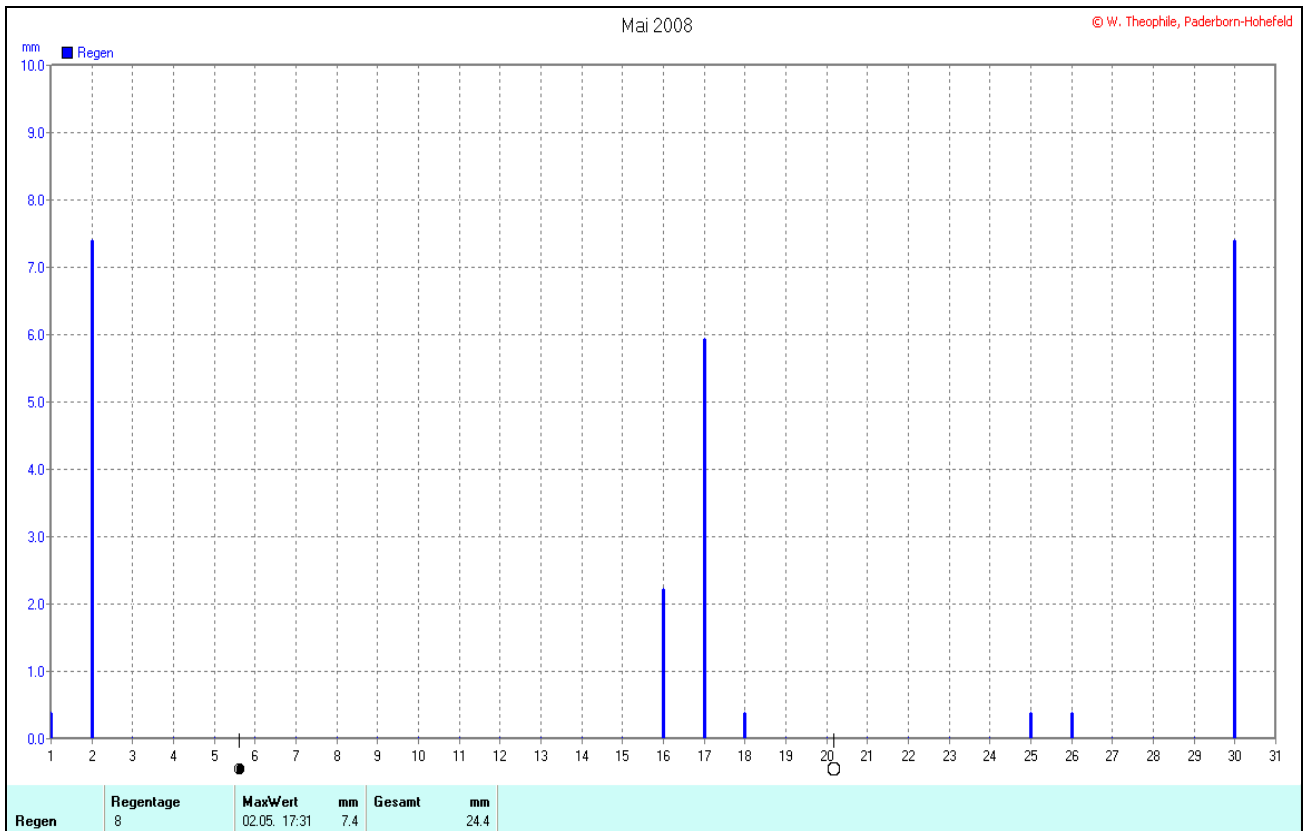
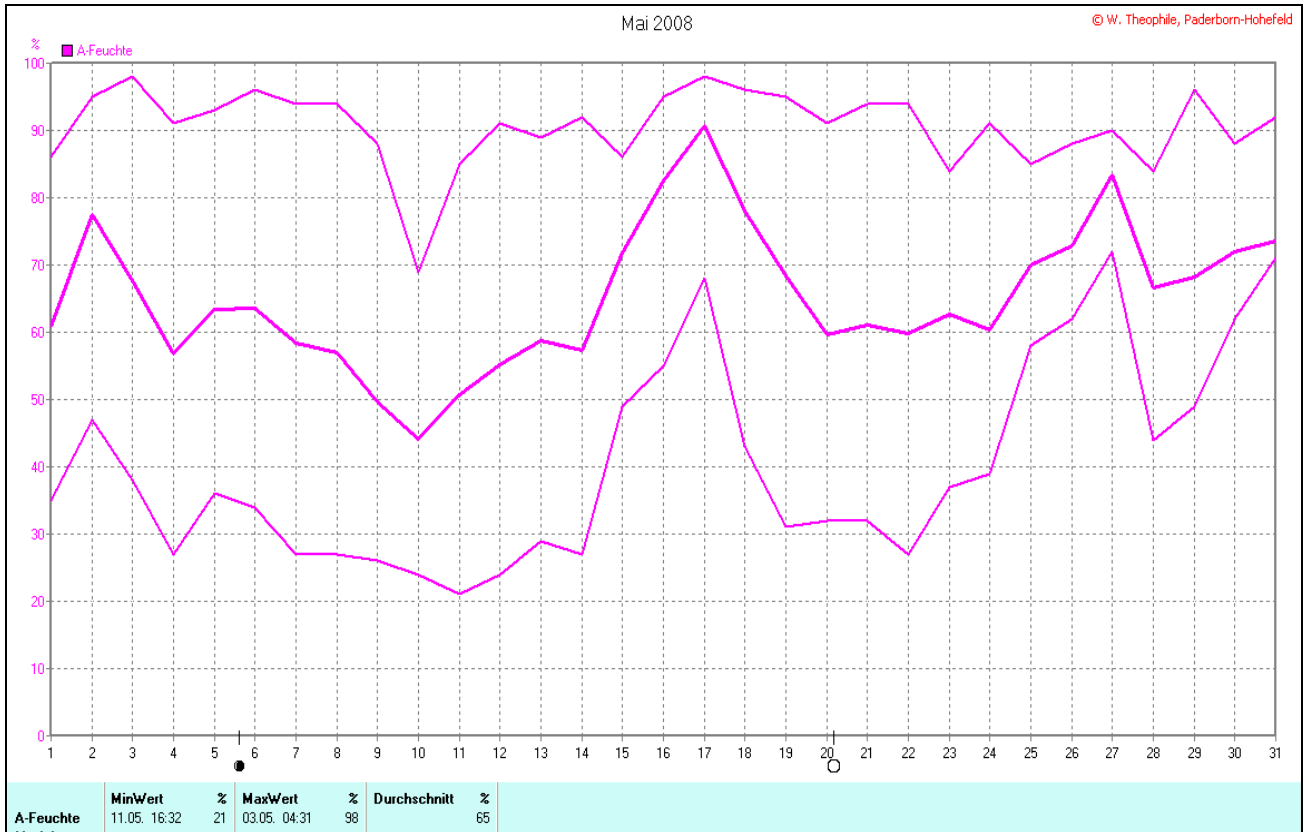
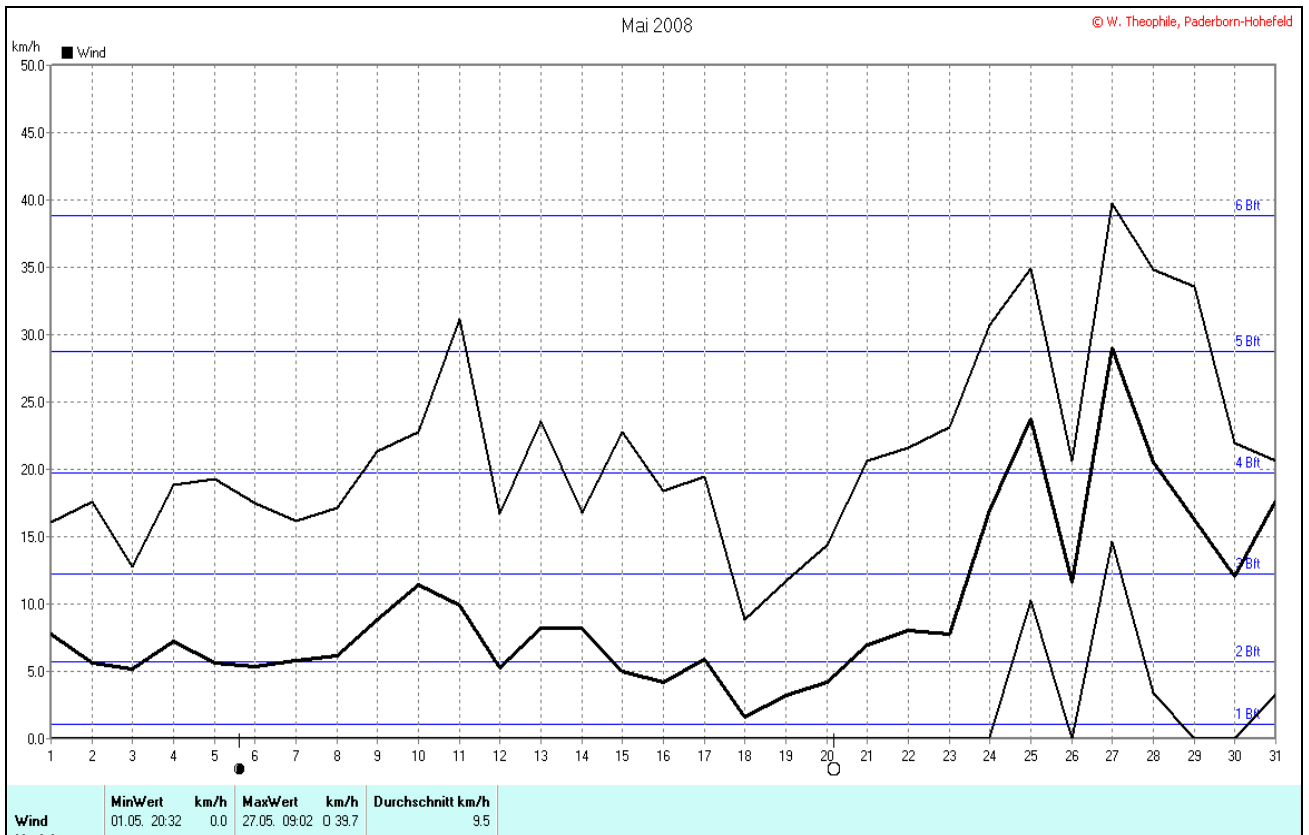
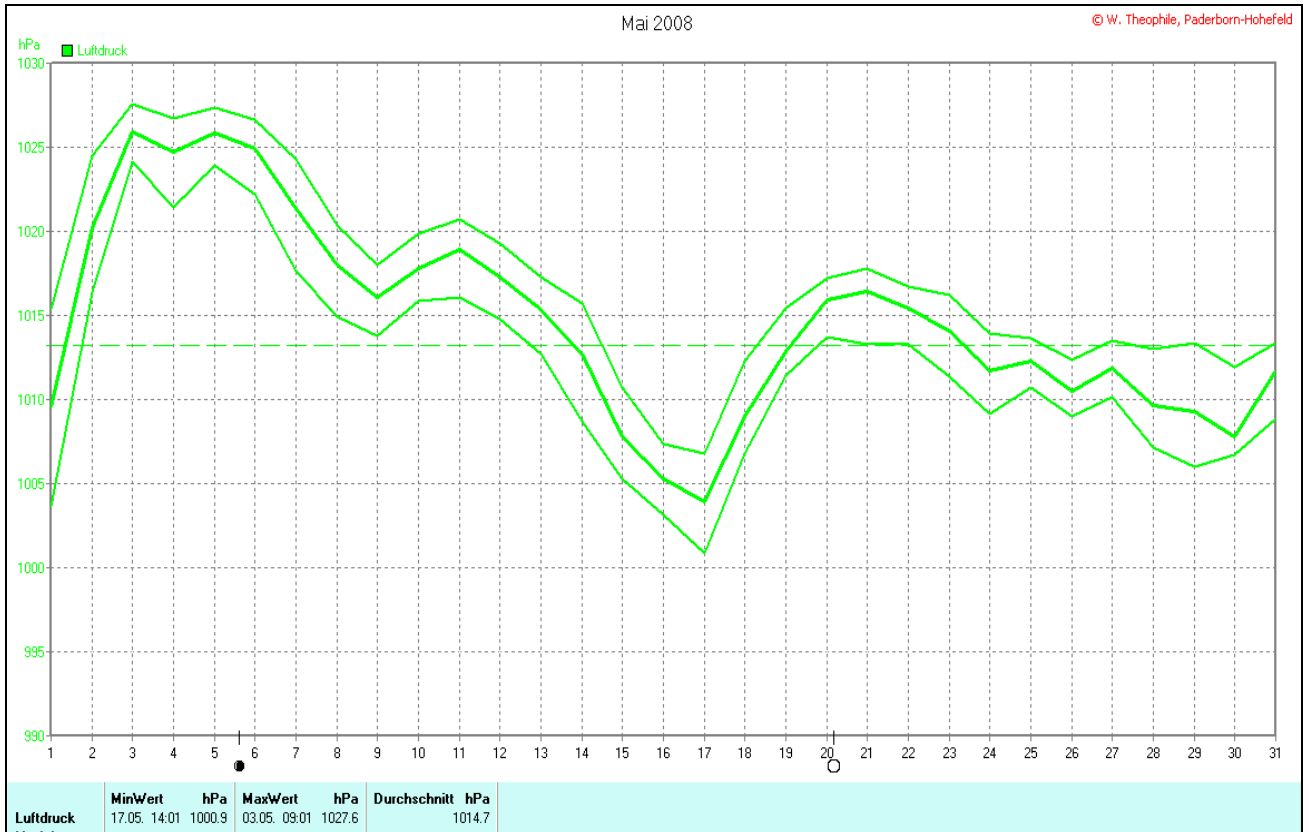


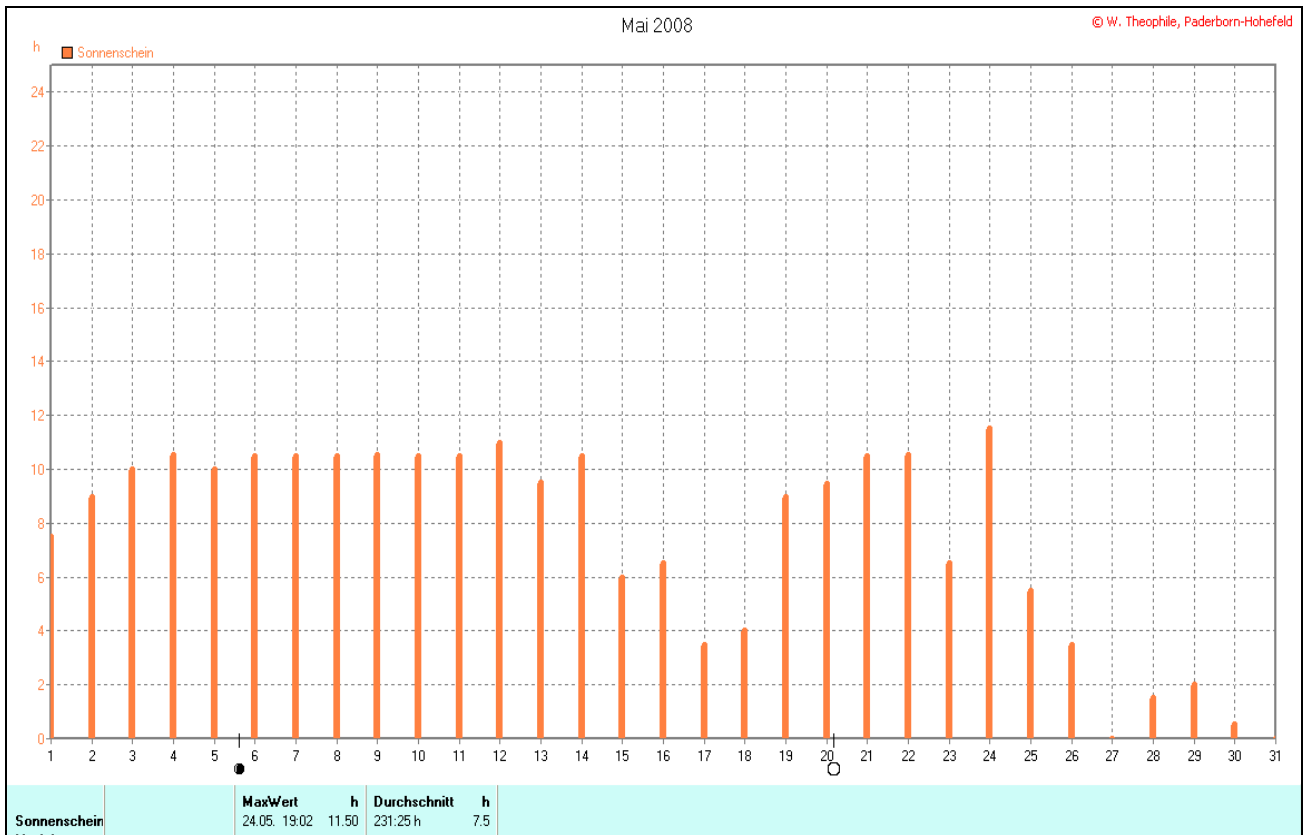
## Wettergrafiken und Tabelle Mai 2008 Station PB-Hohefeld ( Dahl )

<b>Klimadaten</b>		<b>Wetterstation Dahl Hohefeld</b>	
<b>Standortkoordinaten:</b>		geogr. 08°51'32"O - 51°41'39"N	
		250 m ü. NN	
<b>Monatswerte:</b>		<b>Mai. 08</b>	
<b>Temperatur:</b>	<b>15,0</b>	Tage mit Schneedecke:	0
Lj.Mittel:(Lipp.1961-90):	12,4	Eistage(Max<0,0°C):	0
Abweichung:	2,6	Frosttage(MIN<0,0°C):	0
Absolutes Max.:	29,1	Sommertage(Max>=25°C):	8
Absolutes Min.:	3,9	Heiße Tage(Max>=30°C):	0
Bodentemperatur -5cm :			
Mittel: 12,1	Max: 16,0	Min: 9,0	
Bodentemperatur +5cm :			
Mittel: 13,9	Max: 24,0	Min: 6,2	
<b>Niederschlag:</b>	<b>24,4</b>		
Max.Tag:	7,4	<b>Luftdruck(Meereshöhe):hPa</b>	
Lj.Mittel(Lipp. 1961-90):	78,2	Absolutes Max.:	1.028,0
		Absolutes Min.:	1.005,0
<b>Mittel relative Feuchte:</b>	<b>65,2</b>	Mittel:	1.014,7
<b>Max. Windbö:</b>	<b>39,7</b>	Sonne h:	230,90
<b>Mittlere Wind:</b>	<b>9,5</b>	Lj.Lipp.(1961-90):	195,2



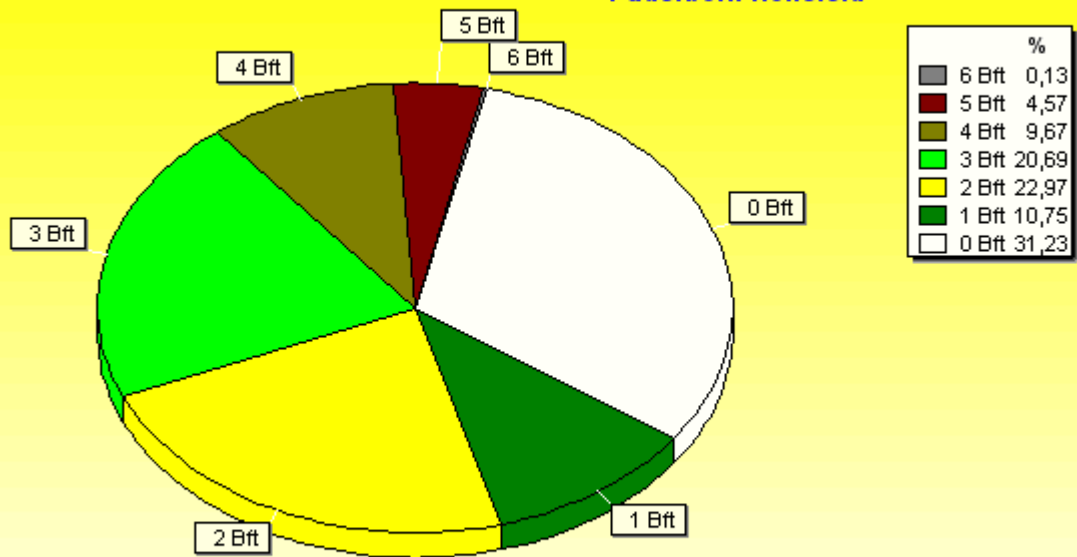






### Verteilung Windstärke Mai 2008

### Paderborn-Hohefeld

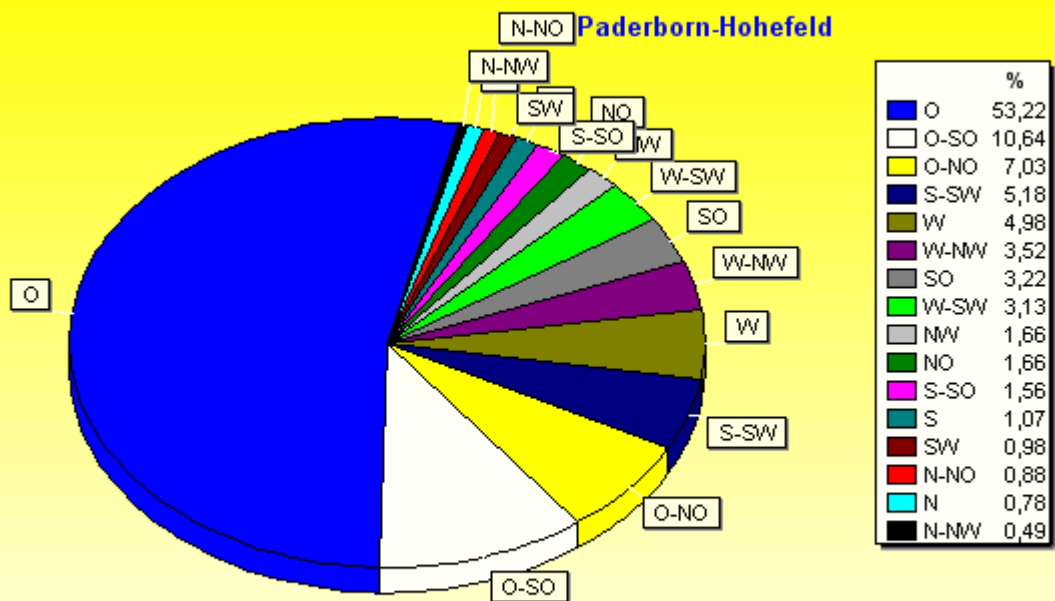


1489 Werte - Ø 9,5km/h - Max. 39,7km/h

© WzWin32

### Verteilung Windrichtung Mai 2008

### Paderborn-Hohefeld



1024 / 465 Werte -> 31.2% Windstille - Ø 9,5km/h - Max. 39,7km/h

© WzWin32