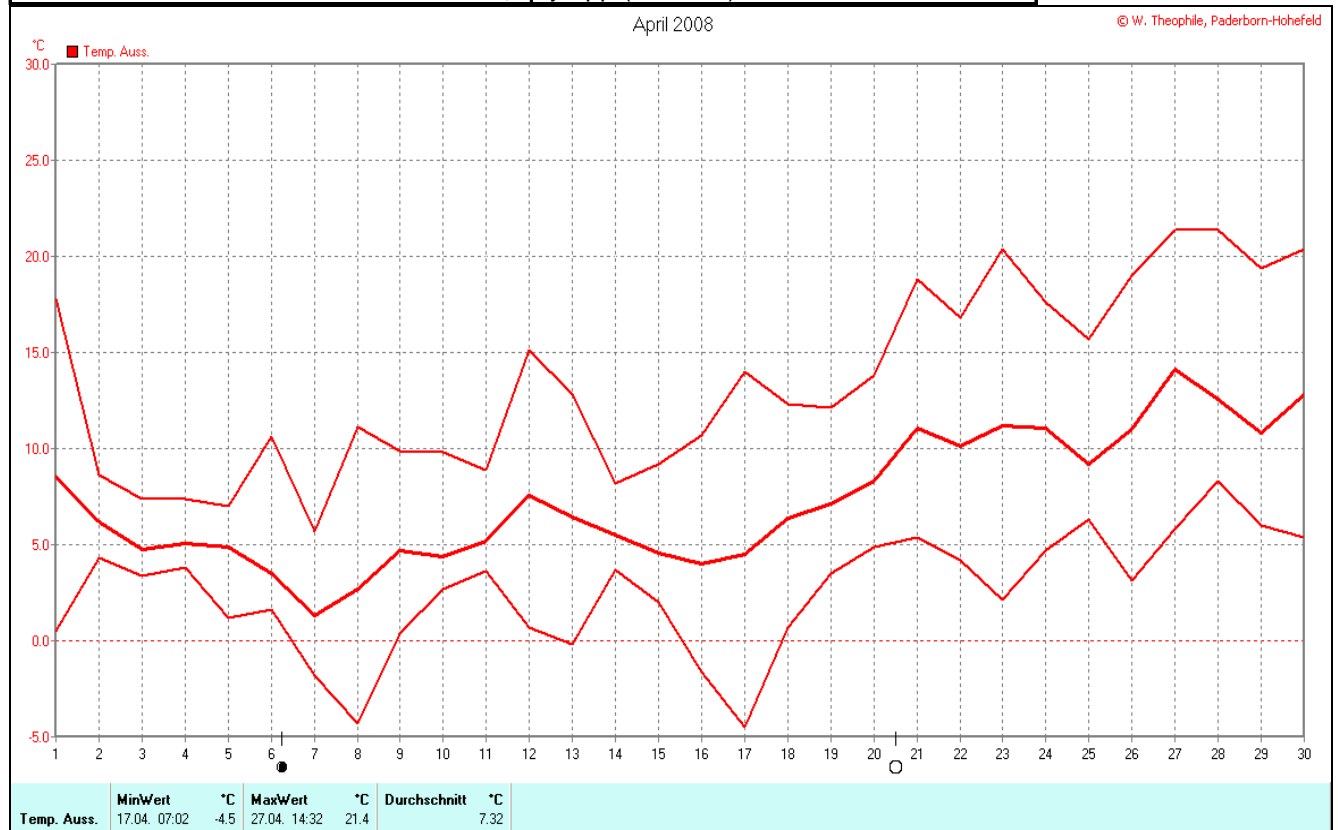
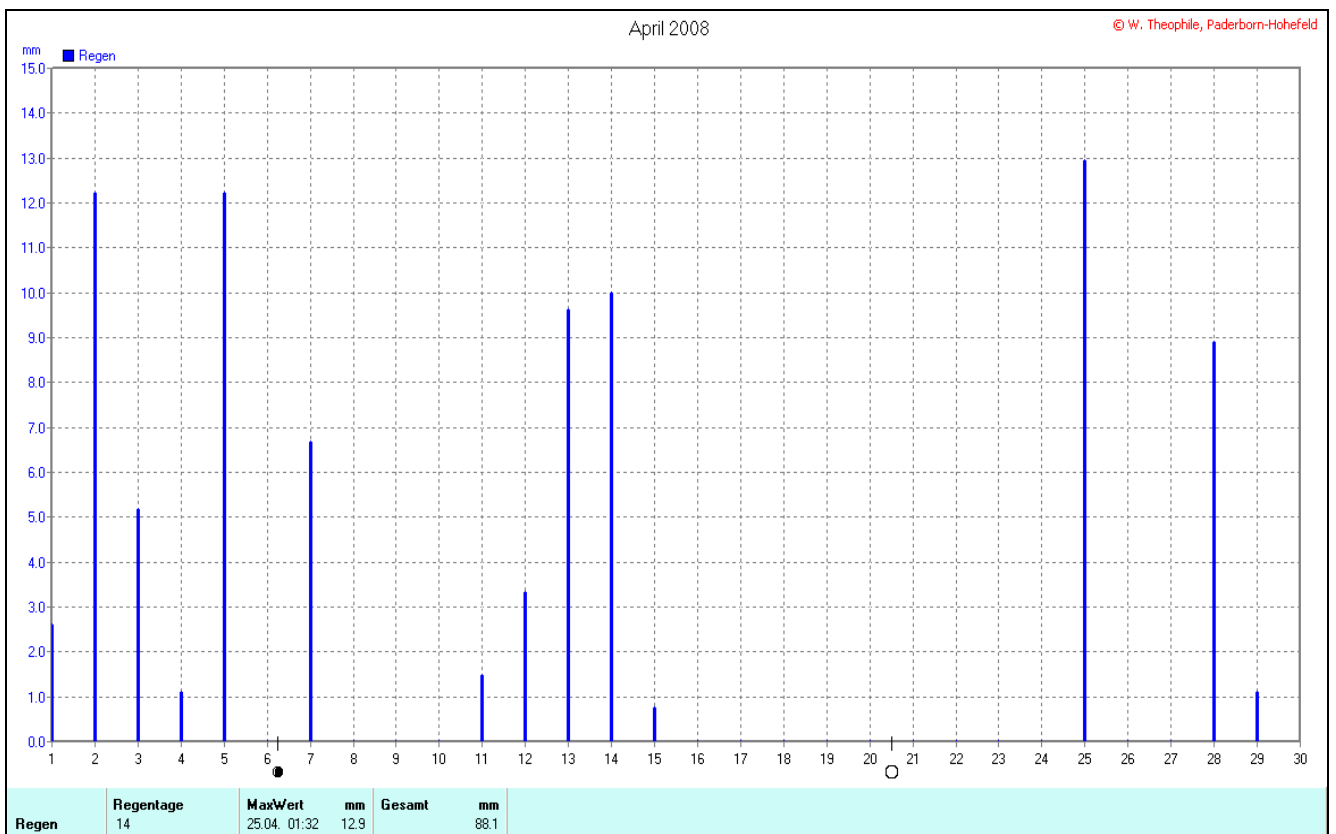
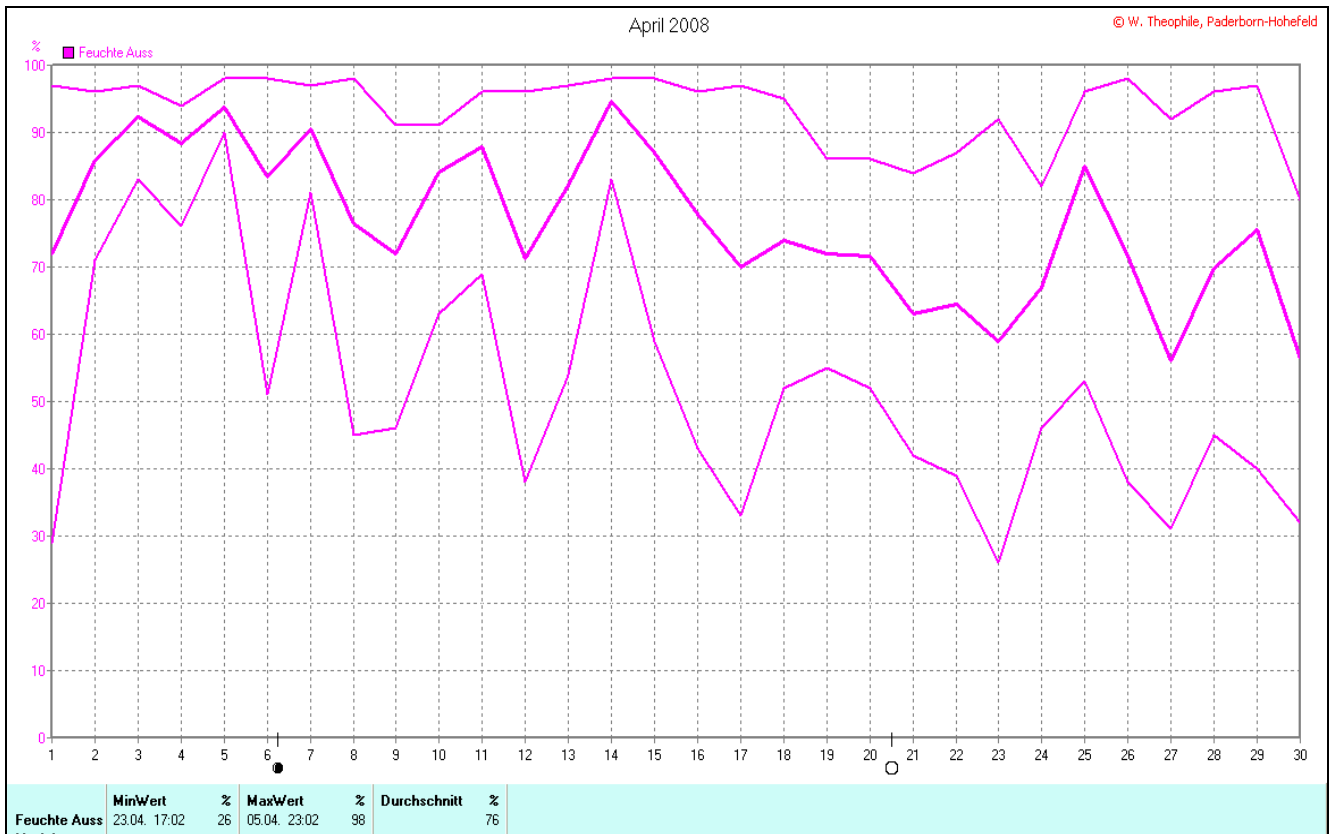
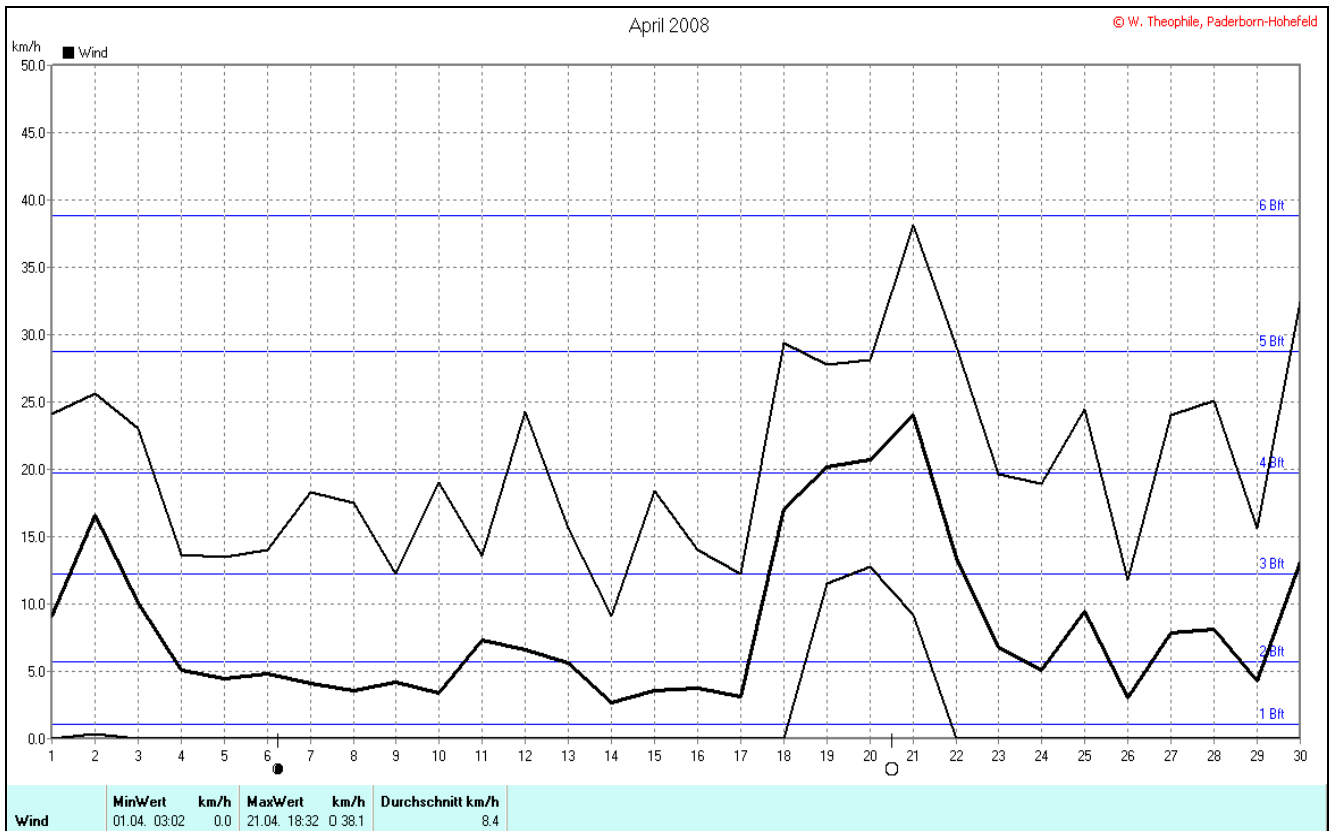
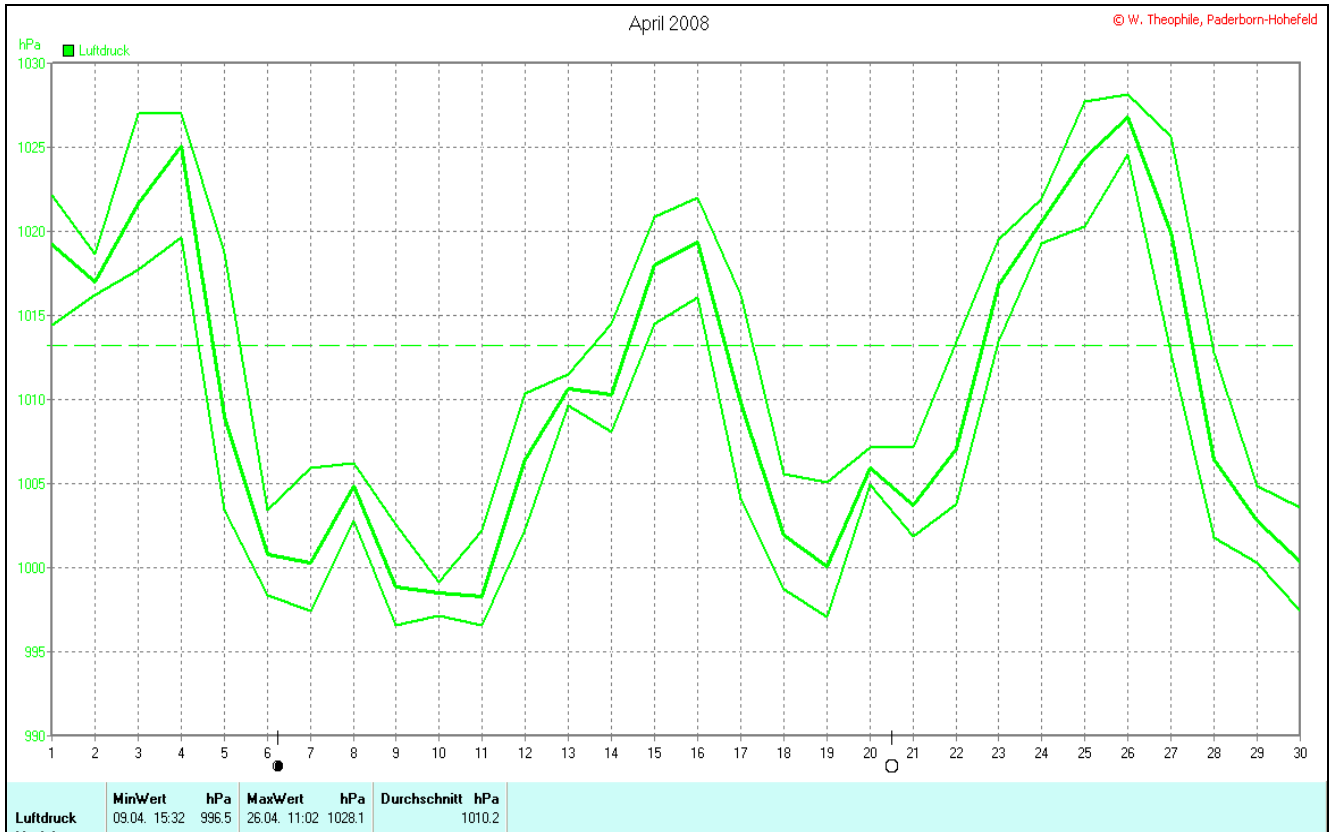


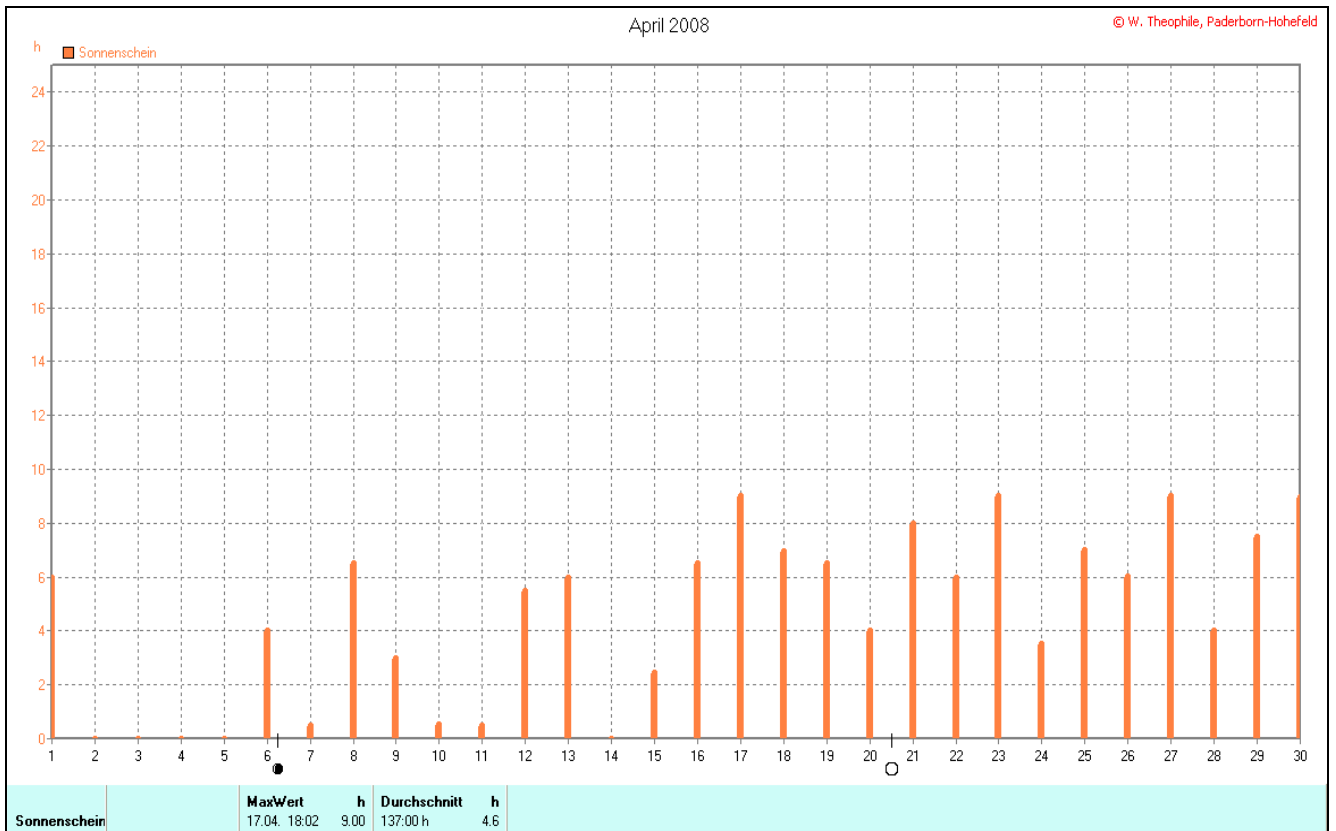
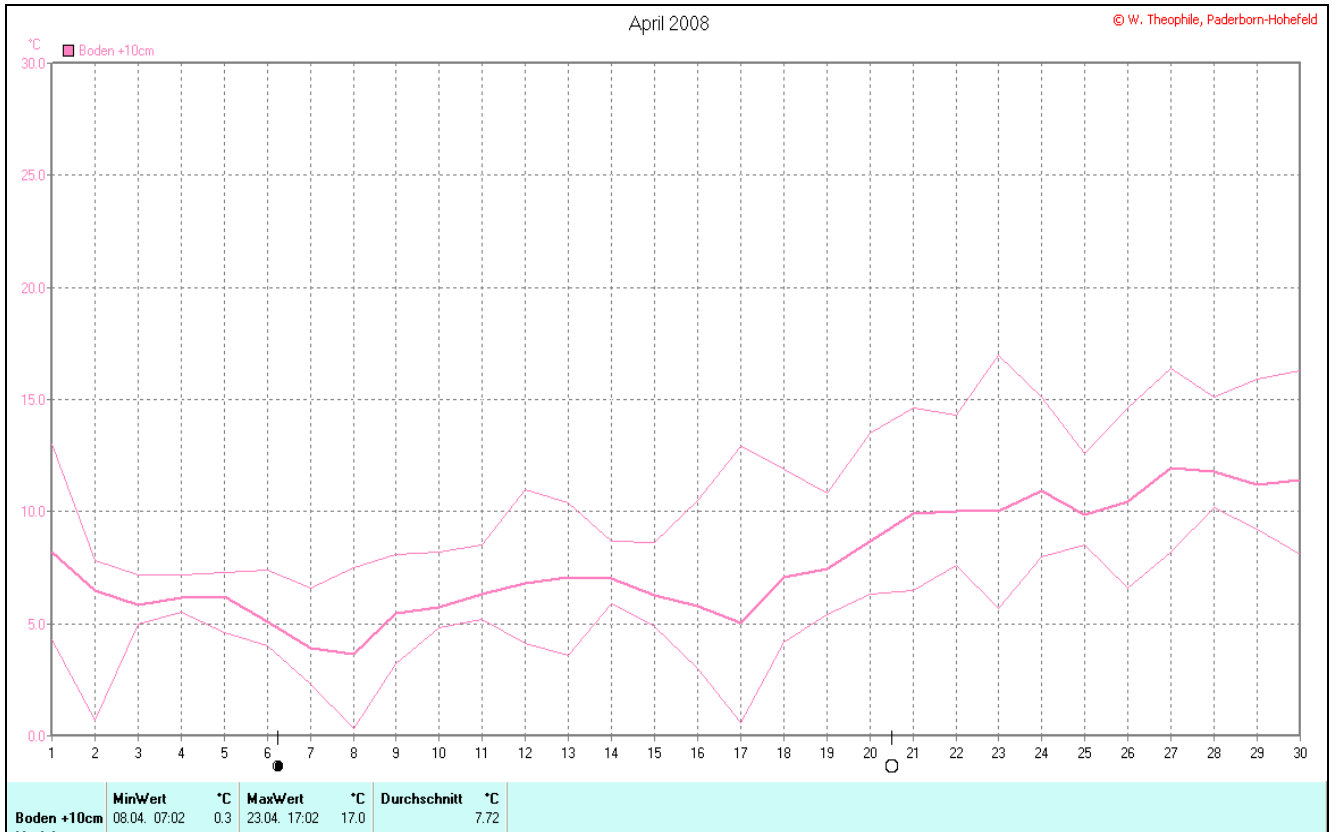
Wettergrafiken und Tabelle April 2008 Station PB-Hohfeld (Dahl)

Klimadaten		Wetterstation Dahl Hohfeld	
Standortkoordinaten:		geogr. 08°51'32"O - 51°41'39"N	
		250 m ü. NN	
Monatswerte:		Apr. 08	
Temperatur:	7,4	Tage mit Schneedecke:	0
Lj.Mittel:(Lipp.1961-90):	7,9	Eistage(Max<0,0°C):	0
Abweichung:	-0,5	Frosttage(MIN<0,0°C):	5
Absolutes Max.:	21,4	Sommertage(Max>=25°C):	0
Absolutes Min.:	-4,5	Heiße Tage(Max>=30°C):	0
Bodentemperatur -10cm :			
Mittel: 7,5	Max: 9,6	Min: 4,9	
Bodentemperatur +10cm :			
Mittel: 9,7	Max: 17,0	Min: 0,6	
Niederschlag:	88,1	Luftdruck(Meereshöhe):hPa	
Max.Tag:	13,0	Absolutes Max.:	1.030,6
Lj.Mittel(Lipp. 1961-90):	66,6	Absolutes Min.:	999,2
Mittel relative Feuchte:	76,2	Mittel:	1.012,7
Max. Windbö:	29,0	Sonne h:	137,00
Mittlere Wind:	8,4	Lj.Lipp.(1961-90):	147,6



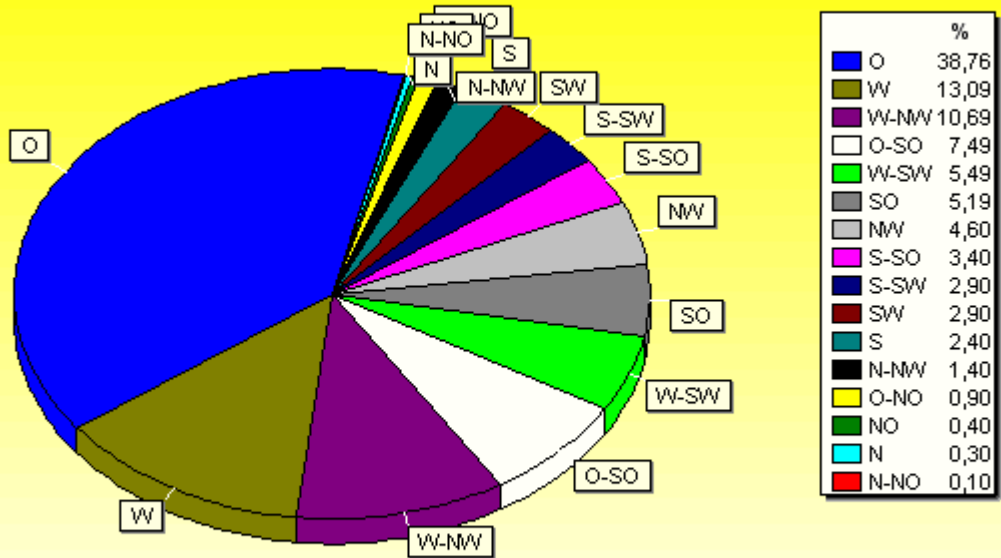






Verteilung Windrichtung April 2008

Paderborn-Hohefeld

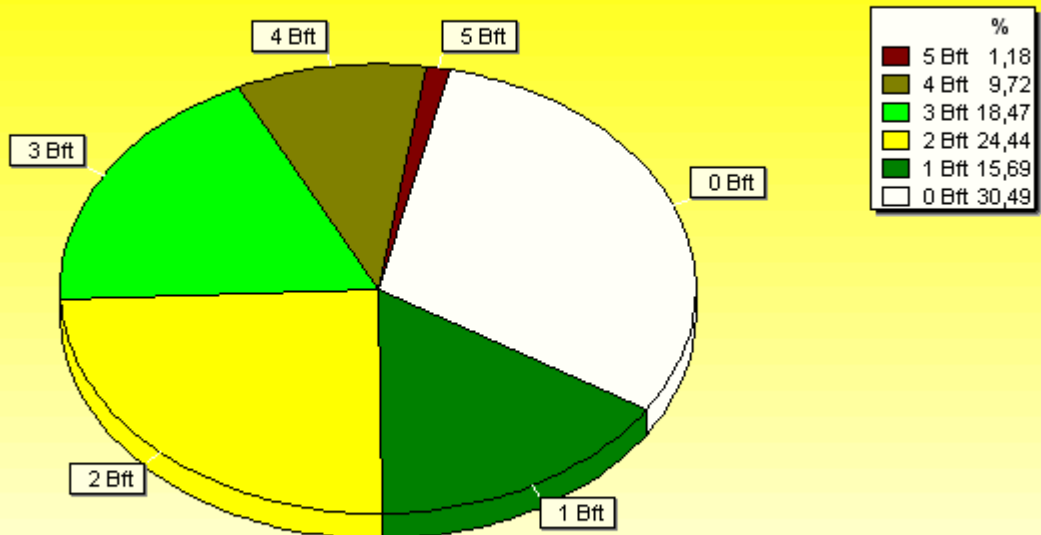


1001 / 439 Werte -> 30.5% Windstille - Ø 8,4km/h - Max. 38,1km/h

© WzWin32

Verteilung Windstärke April 2008

Paderborn-Hohefeld



1440 Werte - Ø 8,4km/h - Max. 38,1km/h

© WzWin32