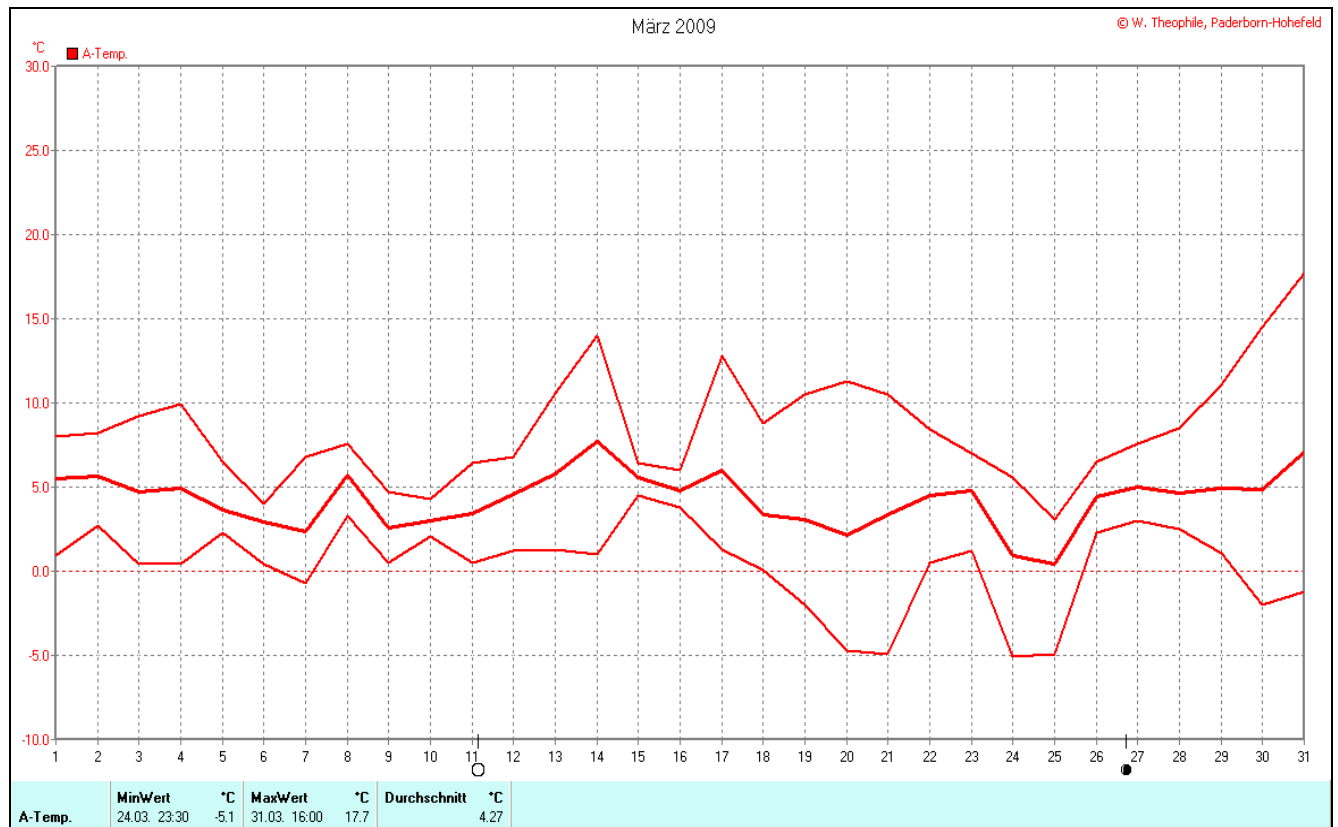
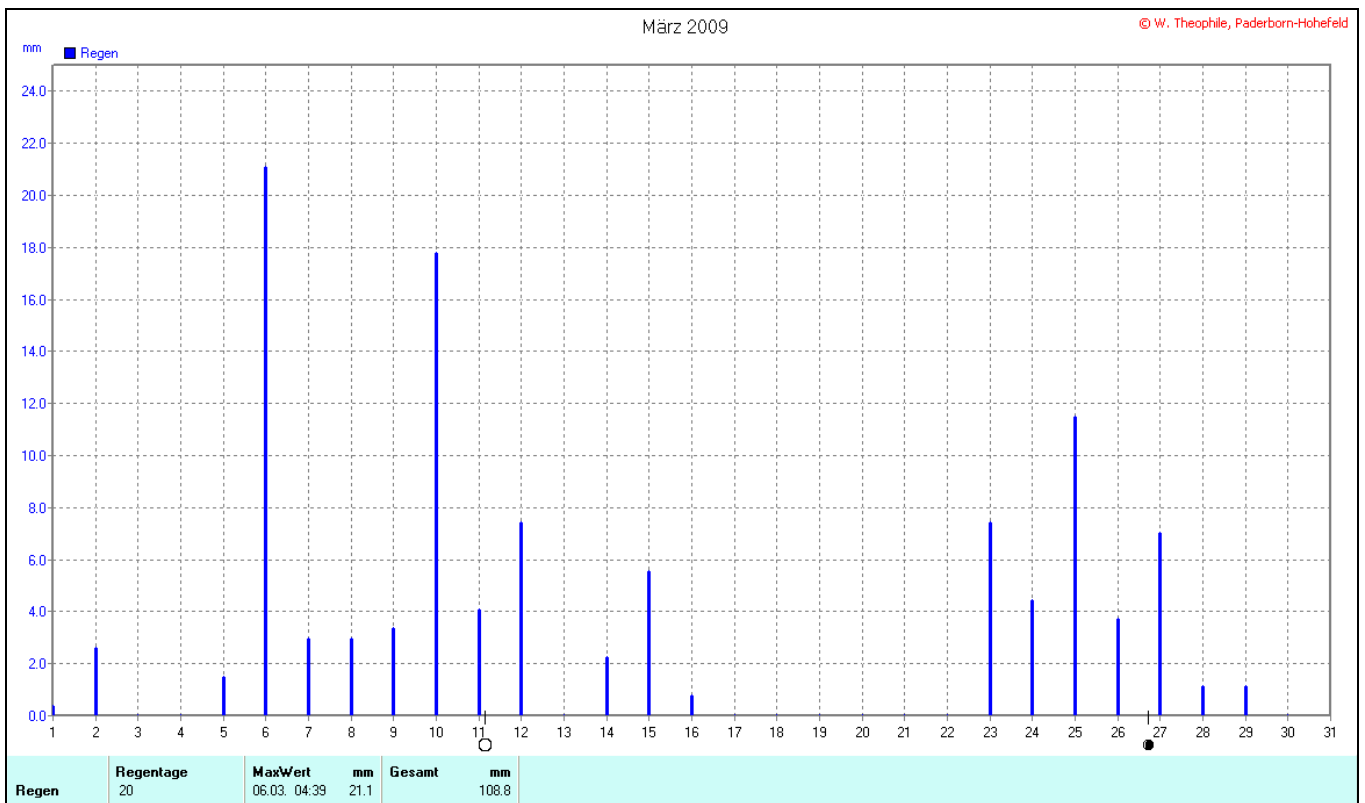
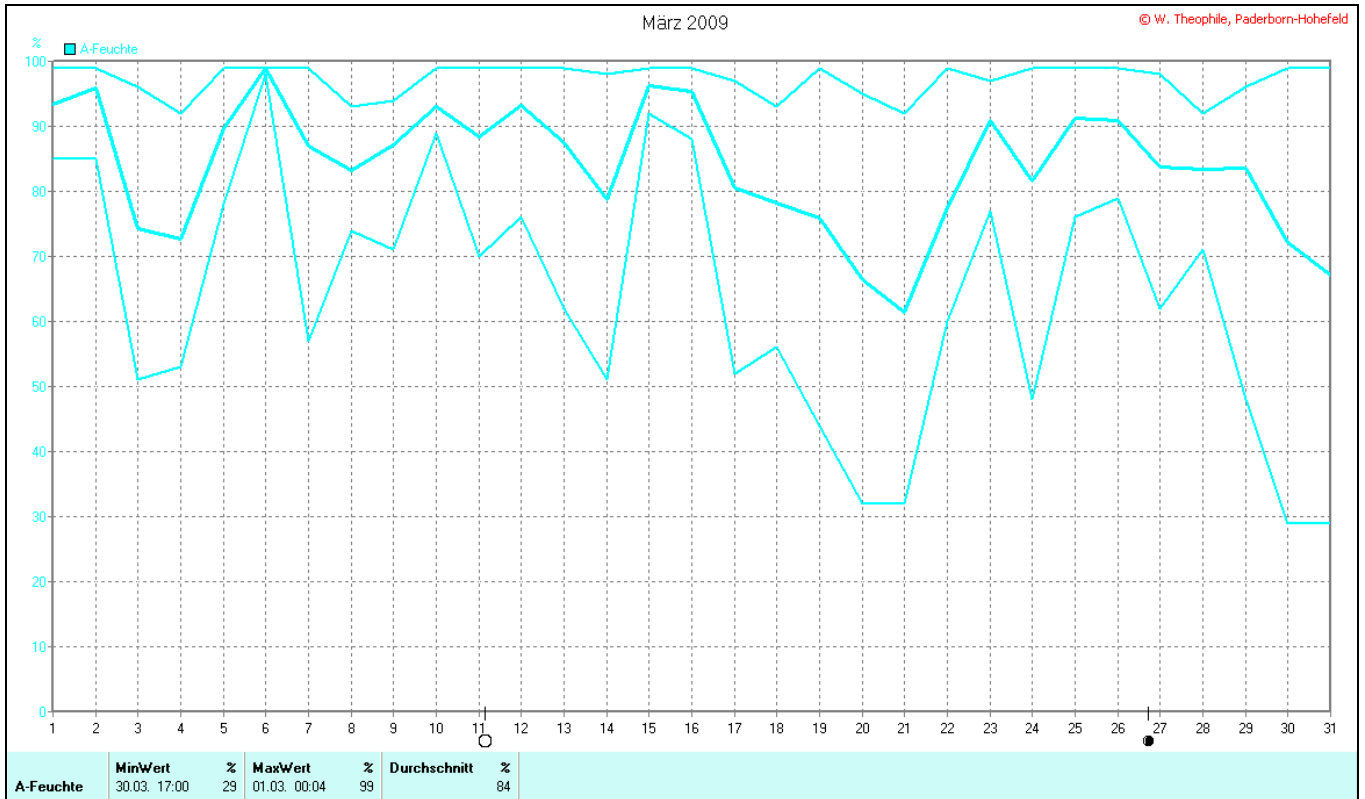
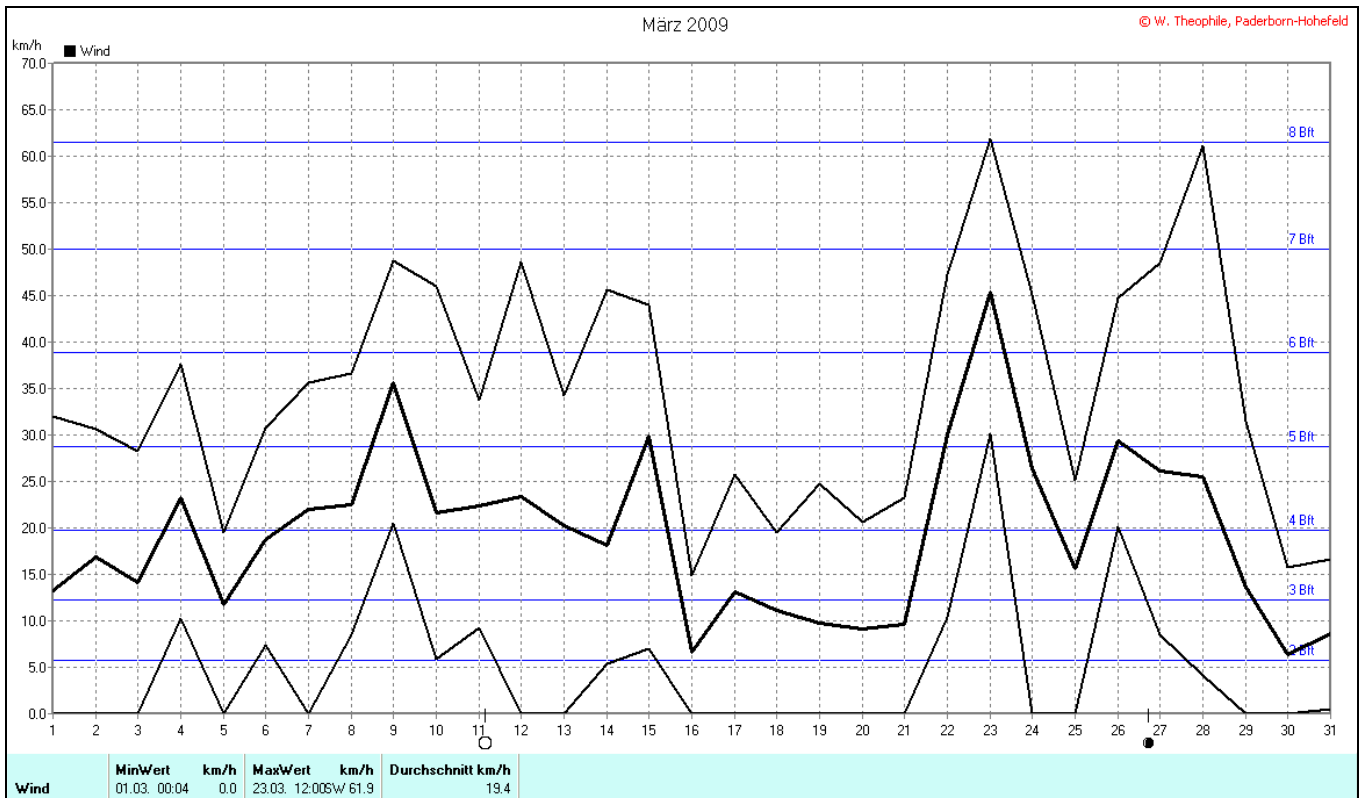
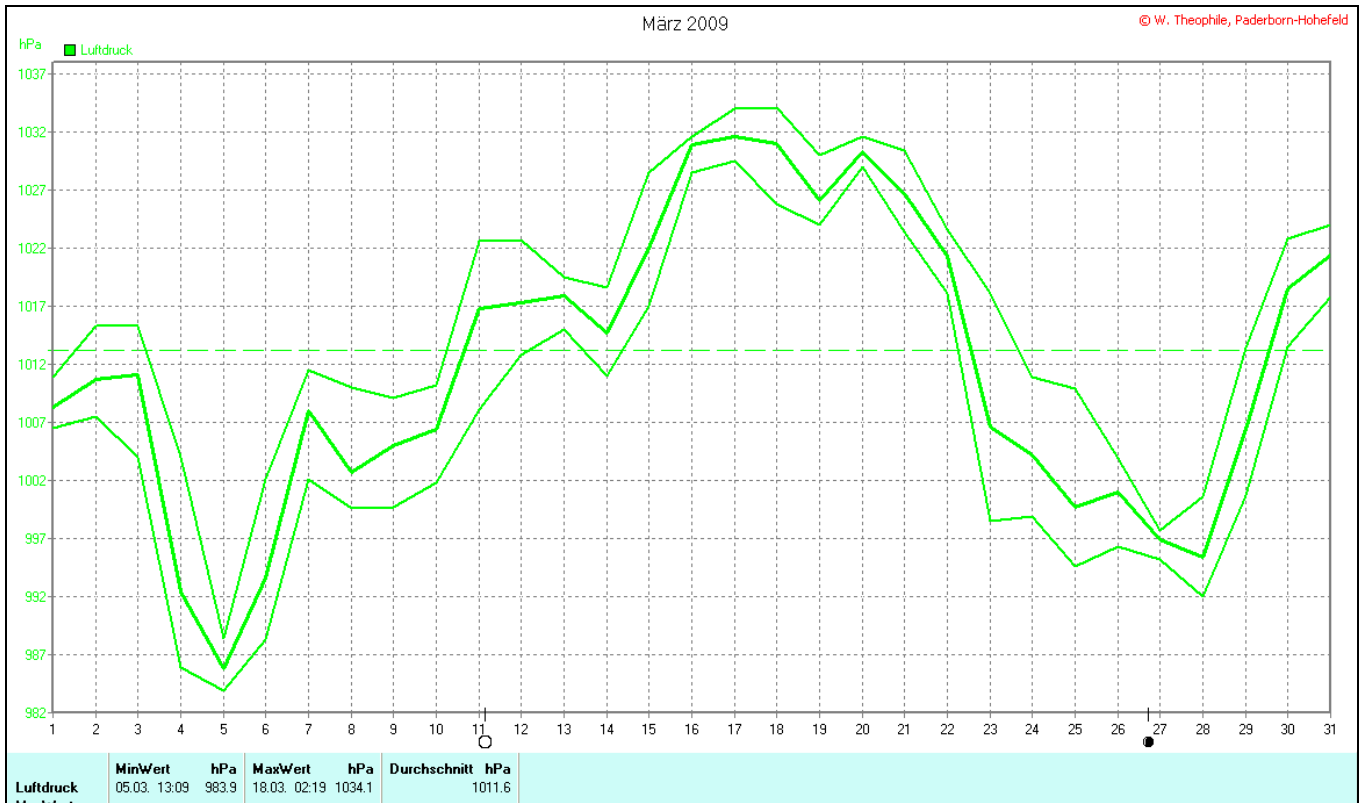


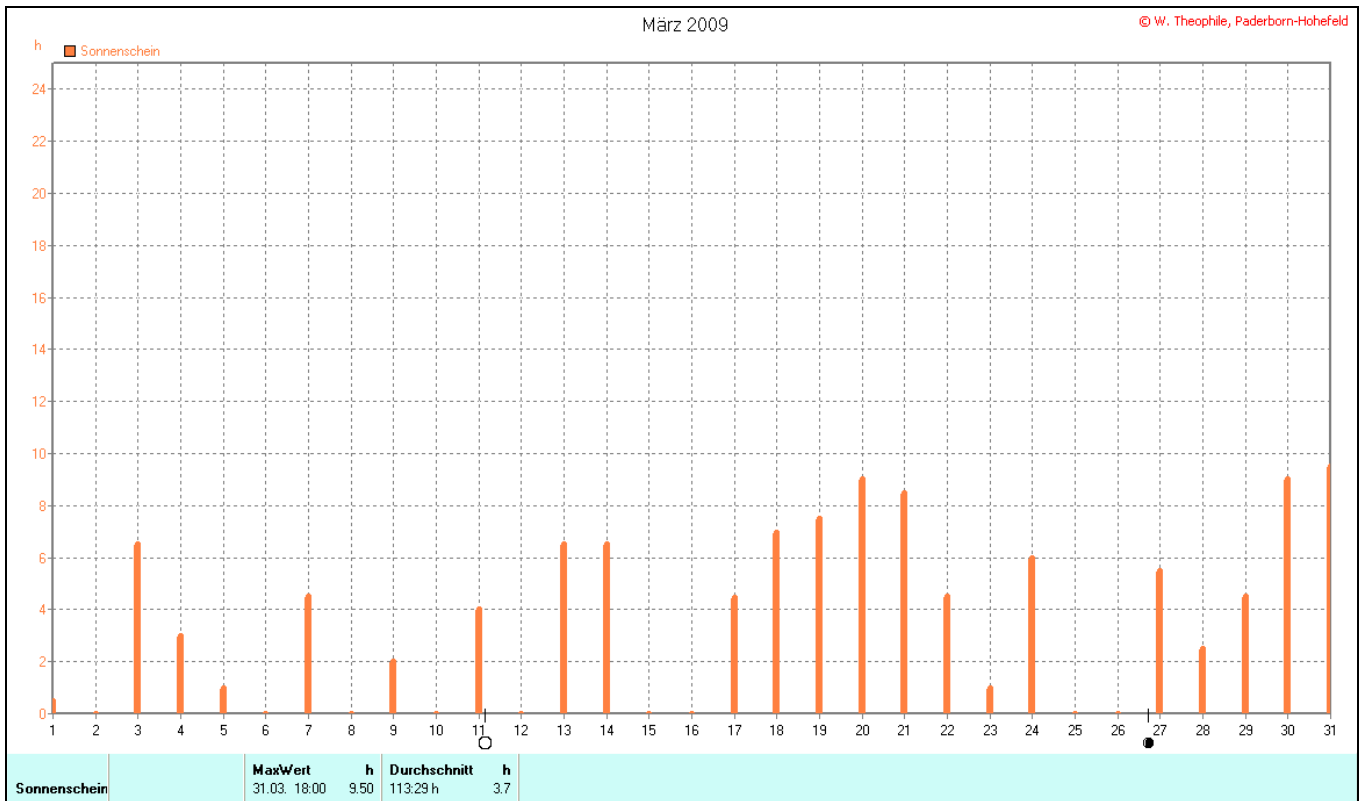
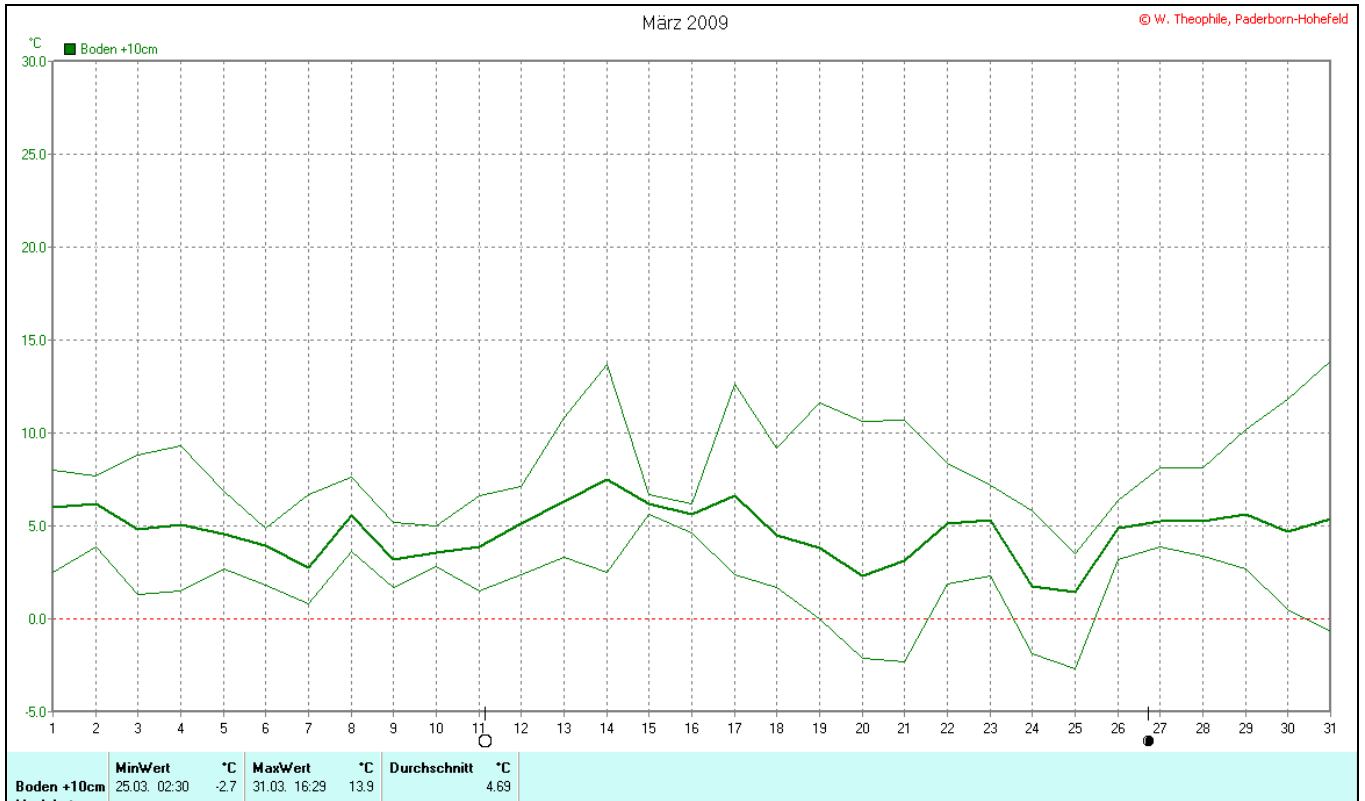
Wettergrafiken und Tabelle März 2009 Station PB-Hohfeld (Dahl)

Klimadaten		Wetterstation Dahl Hohfeld	
Standortkoordinaten: geogr. 08°51'32' 'O ; 51°41'39" N			
250 m ü. NN			
Monatswerte:		Mrz. 09	
Temperatur:	4,3	Tage mit Schneedecke:	0
Lj.Mittel:(Lipp.1961-90):	4,3	Eistage(Max<0,0°C):	0
Abweichung:	0,0	Frosttage(MIN<0,0°C):	9
Absolutes Max.:	17,7	Sommertage(Max>=25°C):	0
Absolutes Min.:	-5,1	Heiße Tage(Max>=30°C):	0
Bodentemperatur -05cm: Mittel: 3,9 Max: 5,0 Min: 3,0			
Bodentemperatur +05cm: Mittel: 4,7 Max: 13,9 Min: 2,7			
Niederschlag:	108,8	Luftdruck(Meereshöhe):hPa	
Max.Tag:	21,1	Absolutes Max.:	1.034,0
Lj.Mittel(Lipp. 1961-90):	70,5	Absolutes Min.:	984,0
		Mittel:	1.011,6
Mittel relative Feuchte:	83,8		
Max. Windbö:	61,9	Sonne h:	113,5
Mittlere Wind:	19,3	Lj.Lipp.(1961-90):	103,4



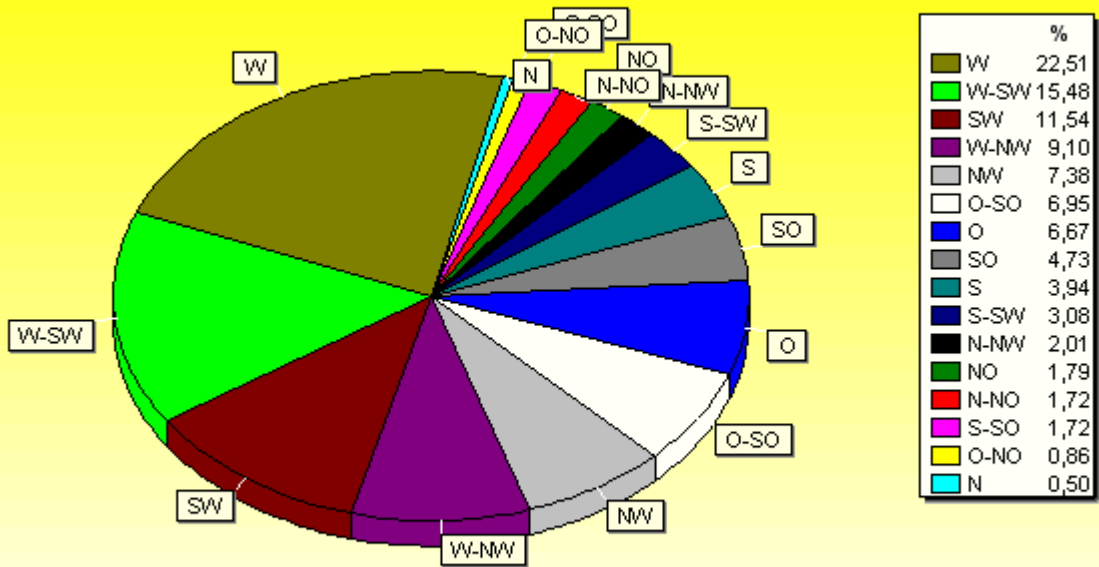






Verteilung Windrichtung März 2009

Paderborn-Hohefeld

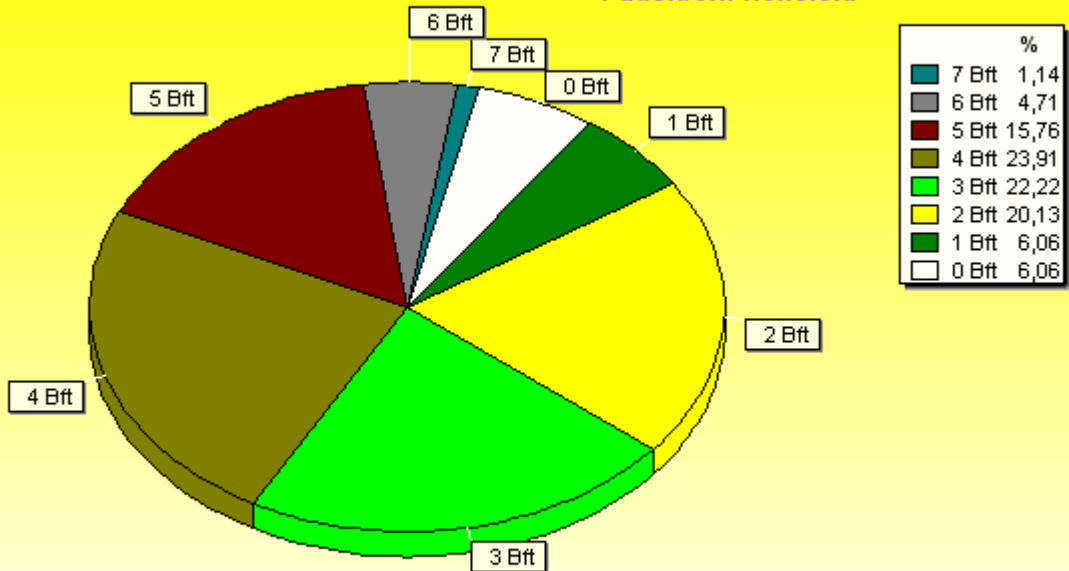


1395 / 90 Werte -> 6.1% Windstille - Ø 19,4km/h - Max. 61,9km/h

© WzWin32

Verteilung Windstärke März 2009

Paderborn-Hohefeld



1485 Werte - Ø 19,4km/h - Max. 61,9km/h

© WzWin32