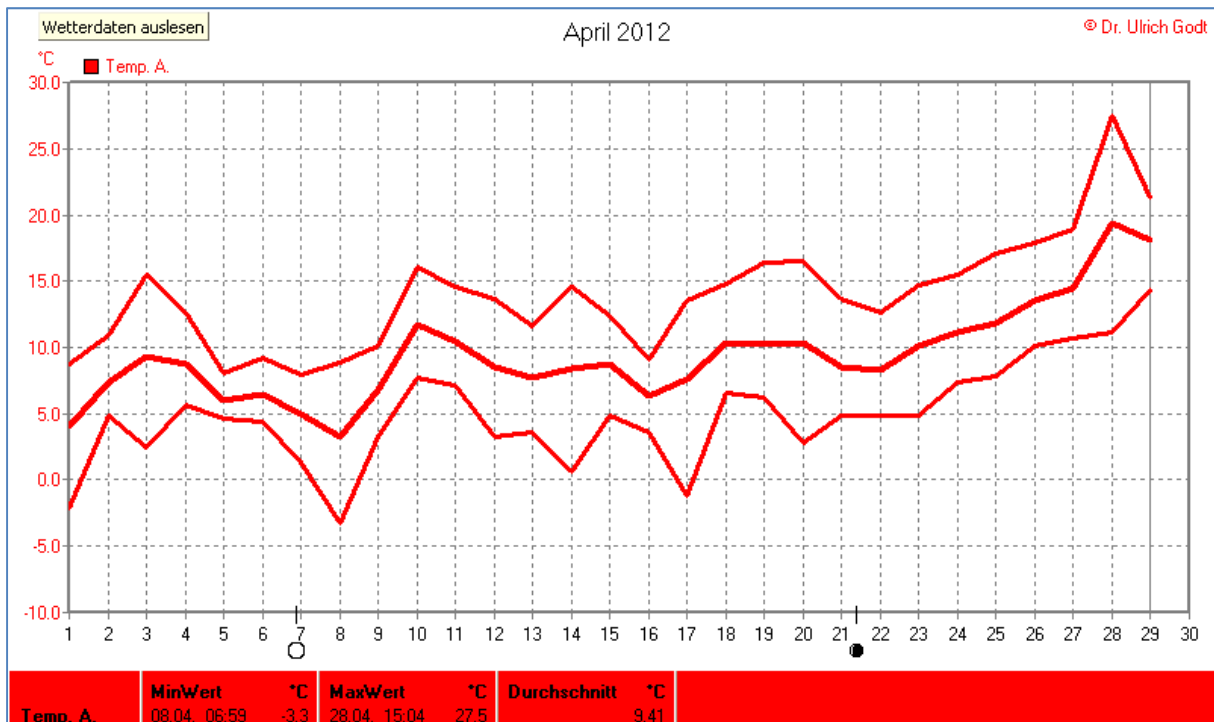
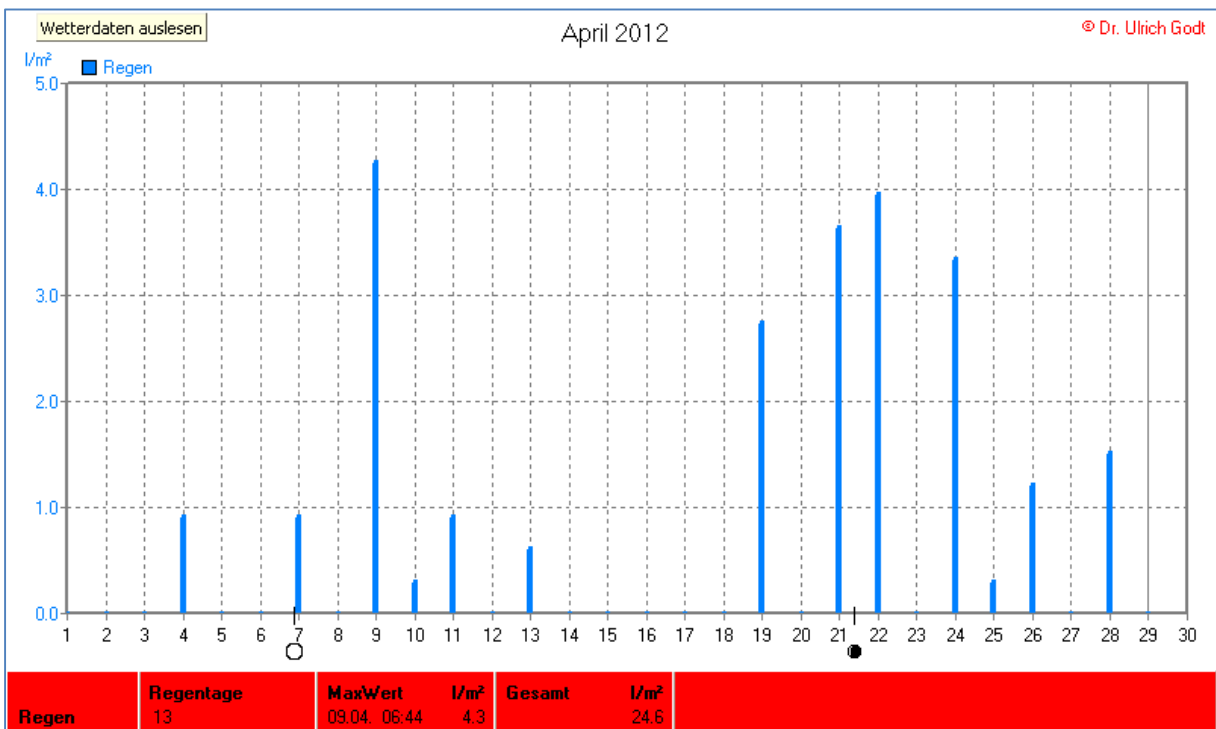
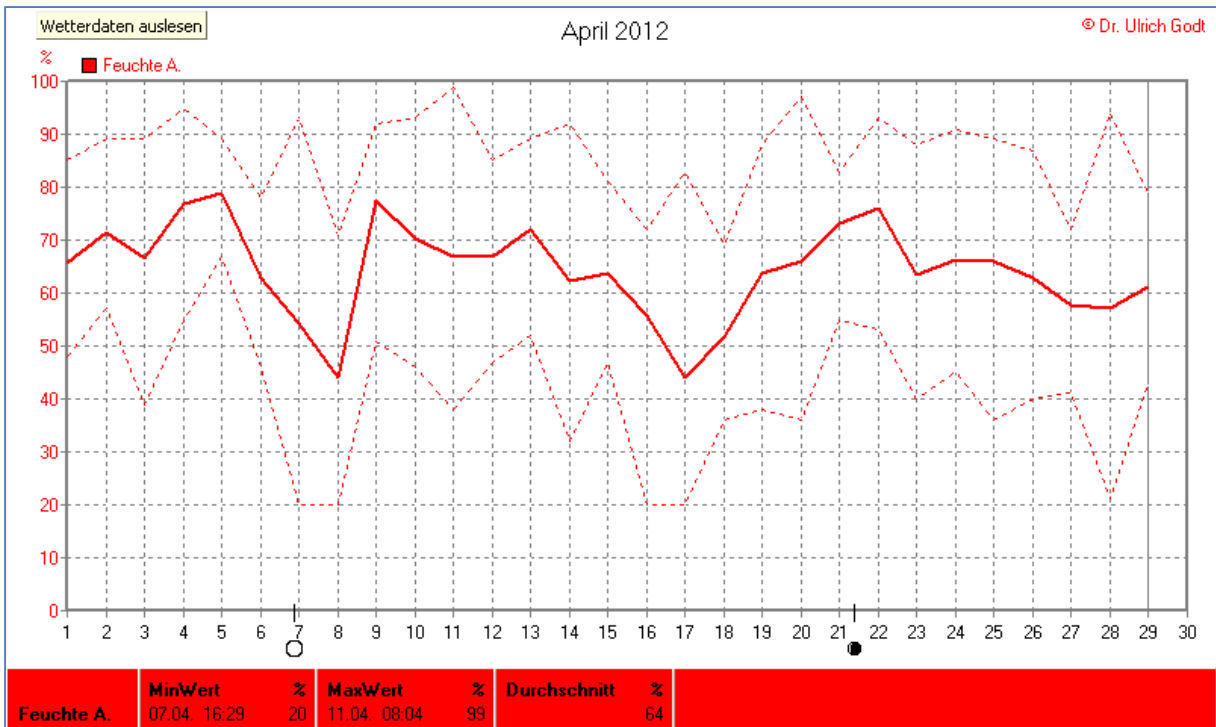
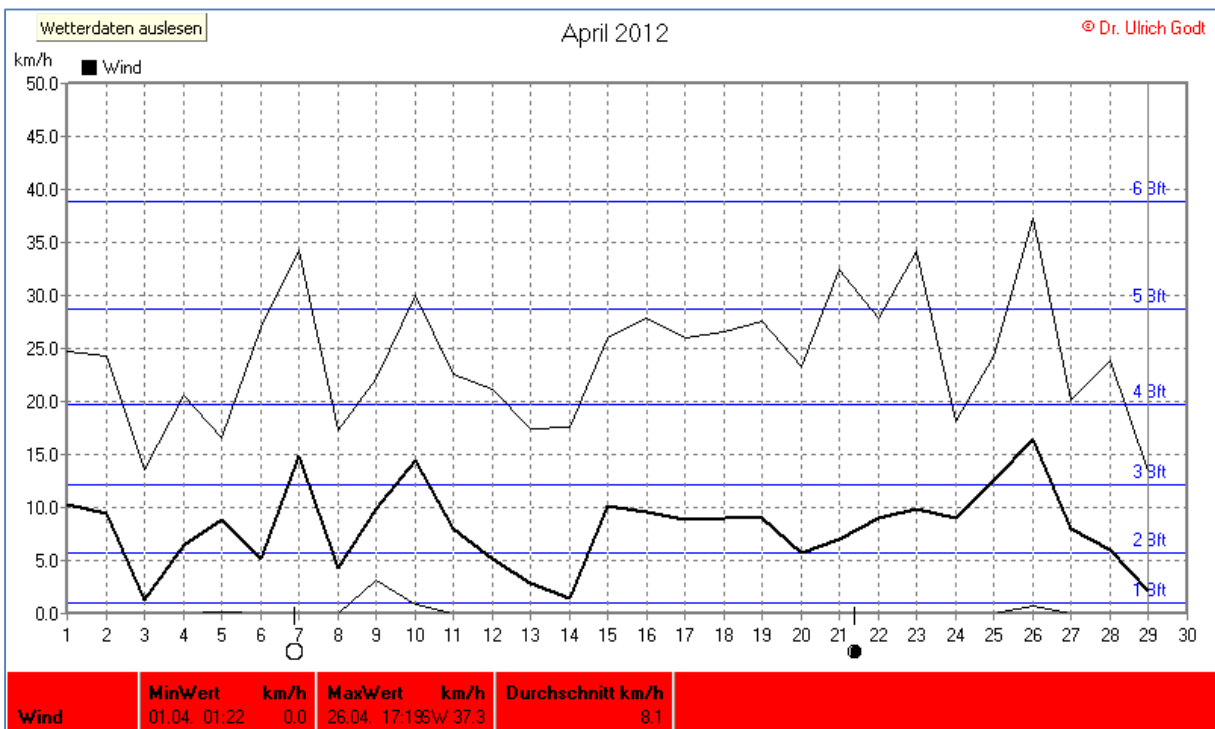
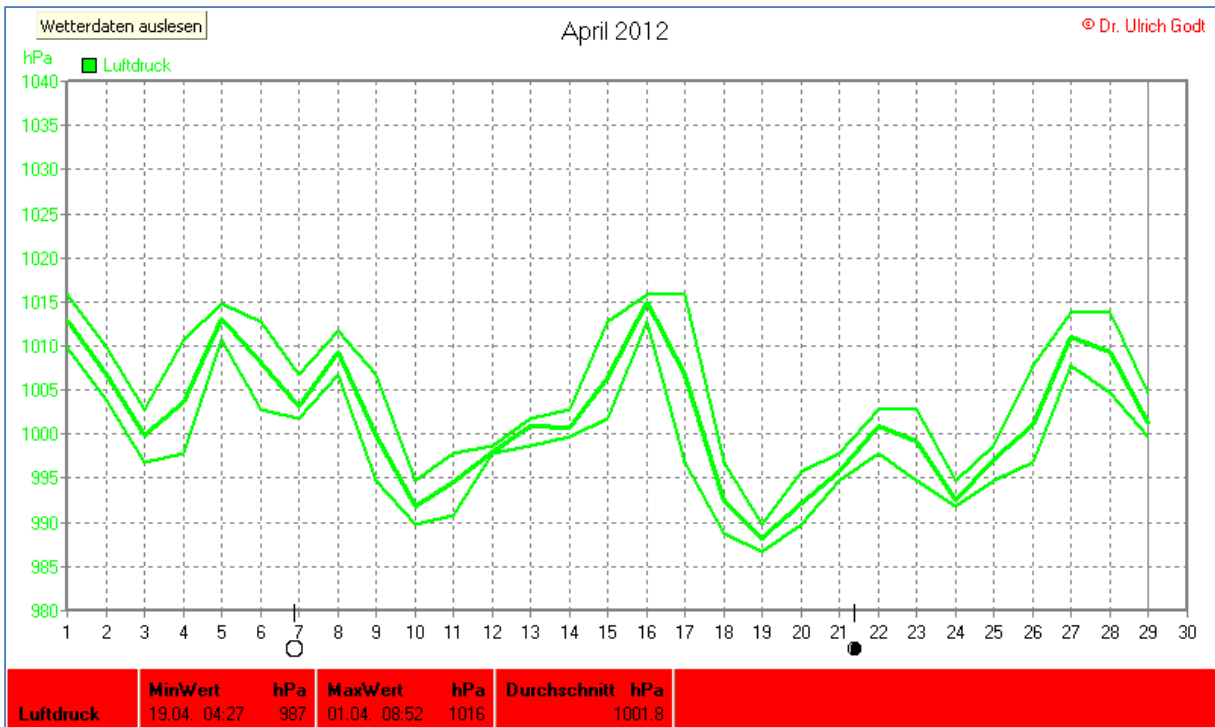


## Wettertabelle und Grafiken April 2012 Station Elsen

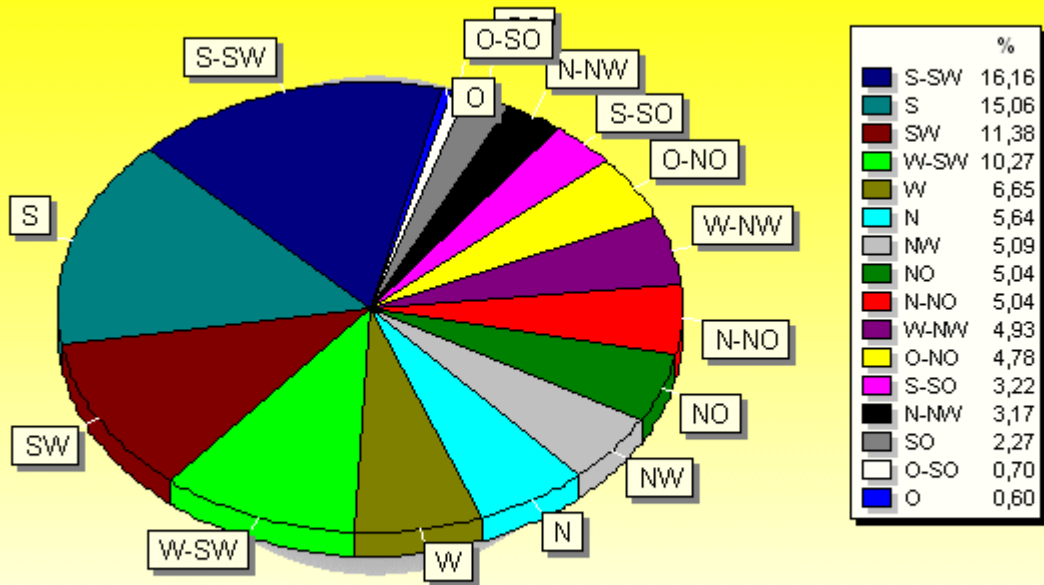
Klimadaten		Wetterstation Elsen	
<b>Standortkoordinaten:</b> geogr. 08°41'19"O - 51°44'39"N rechts 3477972 hoch 5734615 100 m NN			
<b>Monatswerte:</b> Apr 12			
<b>Temperatur:</b> <b>9,4 °C</b>		<b>Tage mit Schneedecke:</b>	
Lj.Mittel:(Lippspr. 1961-90):	7,9 °C	Eistage(Max<0,0°C):	
Abweichung:	1,5 K	Frosttage(MIN<0,0°C):	1
		Sommertage(Max>=25°C):	3
		Heiße Tage(Max>=30°C):	
Absoluts Max.: 27,5 °C			
Absolutes Min.: -3,3 °C			
Bodentemperatur: Mittel: 12,1°C Max.: 30,6°C Min.: 0,3°C			
<b>Niederschlag:</b> <b>24,6 mm</b>		<b>Luftdruck(Meereshöhe):hPa</b>	
Max.Tag:	4,3 mm	Absolutes Max.:	1016
Lj.Mittel(Lippspr. 1961-90):	66,6 mm	Absolutes Min.:	987
<b>Mittel relative Feuchte:</b> <b>64 %</b>		Mittel: 1002	
<b>Max. Windböe:</b> <b>37,3 km/h</b>		<b>Sonnenschein h:</b> <b>224,5 h</b>	
<b>Mittlere Wind:</b> <b>8,1 km/h</b>		Lj.Mittel(Lipp.1961-90): 147,6 h	







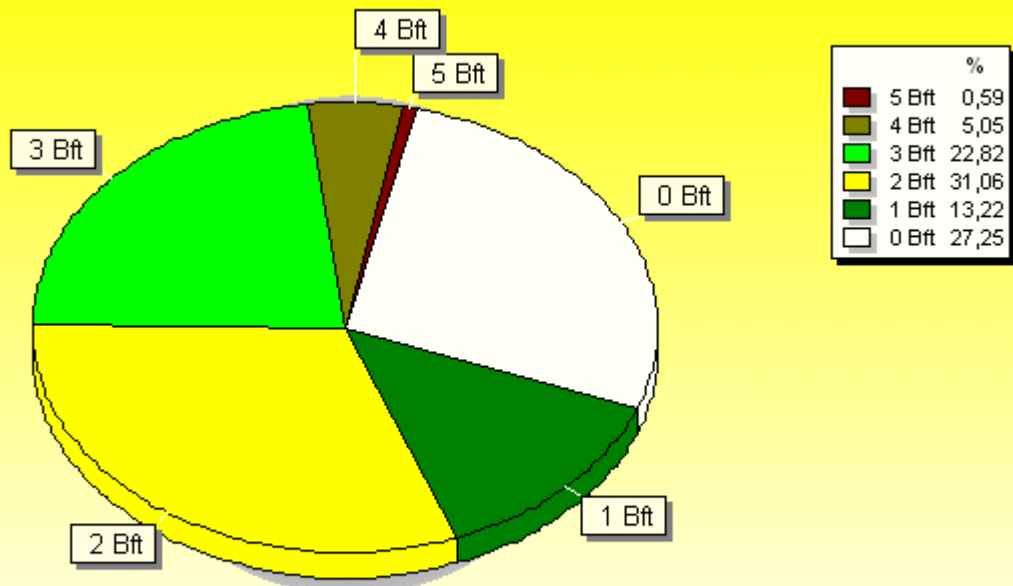
### Verteilung Windrichtung April 2012



1986 / 744 Werte -> 27.3% Windstille - Ø 8,1km/h - Max. 37,3km/h

© WzWin32

### Verteilung Windstärke April 2012



2730 Werte - Ø 8,1km/h - Max. 37,3km/h

© WzWin32

