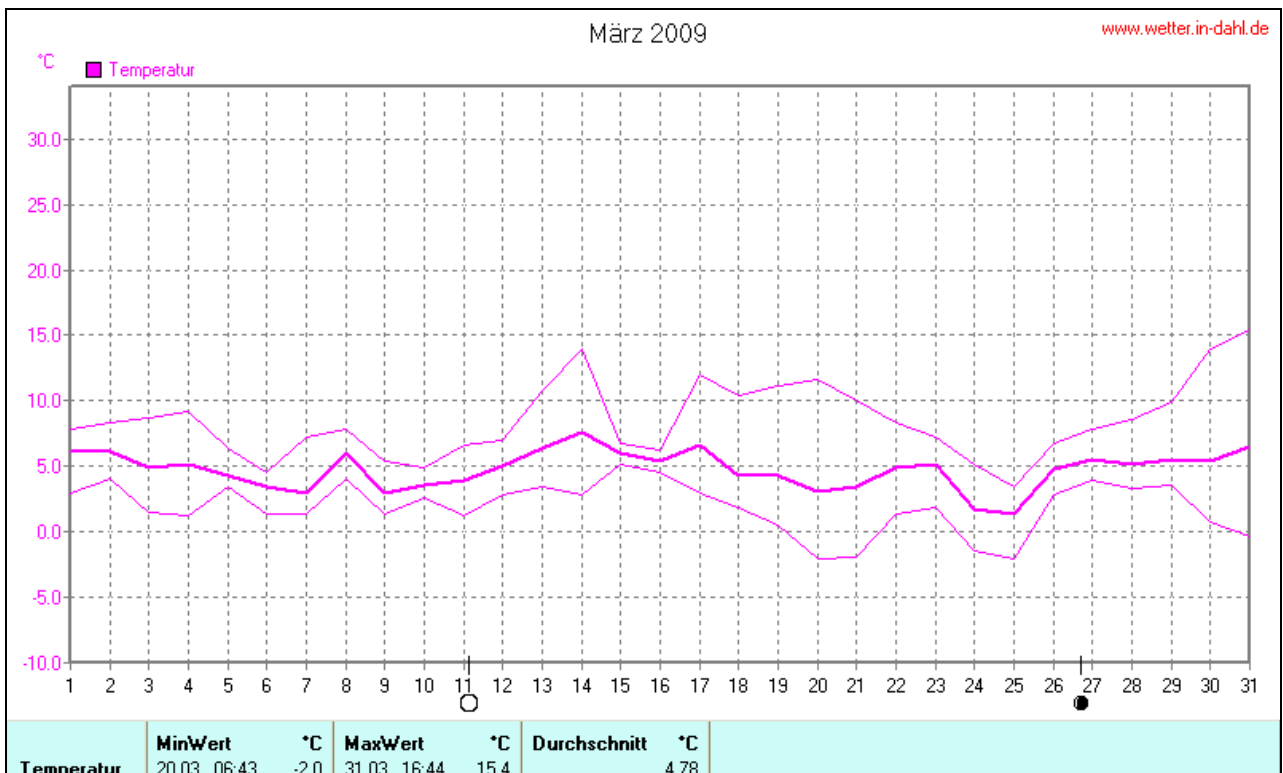
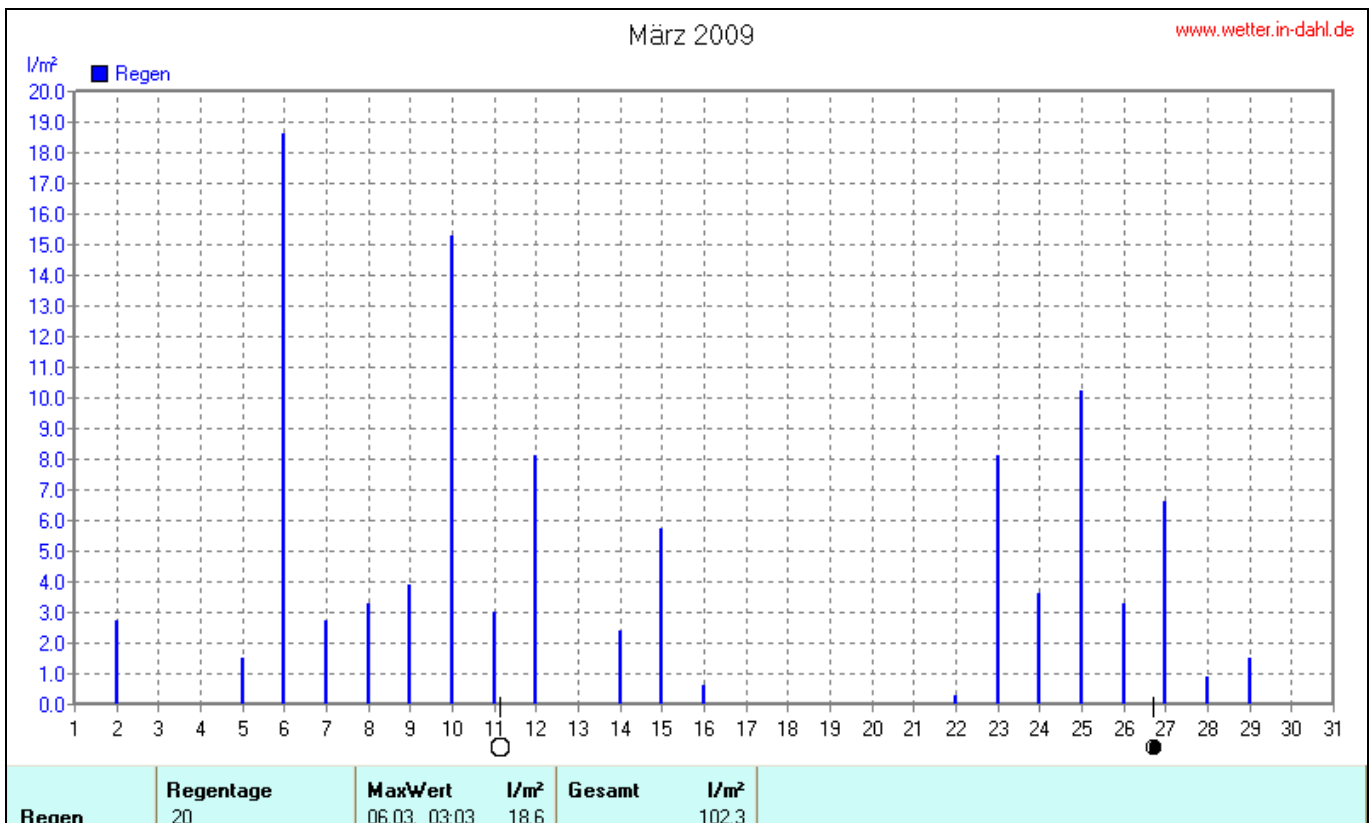
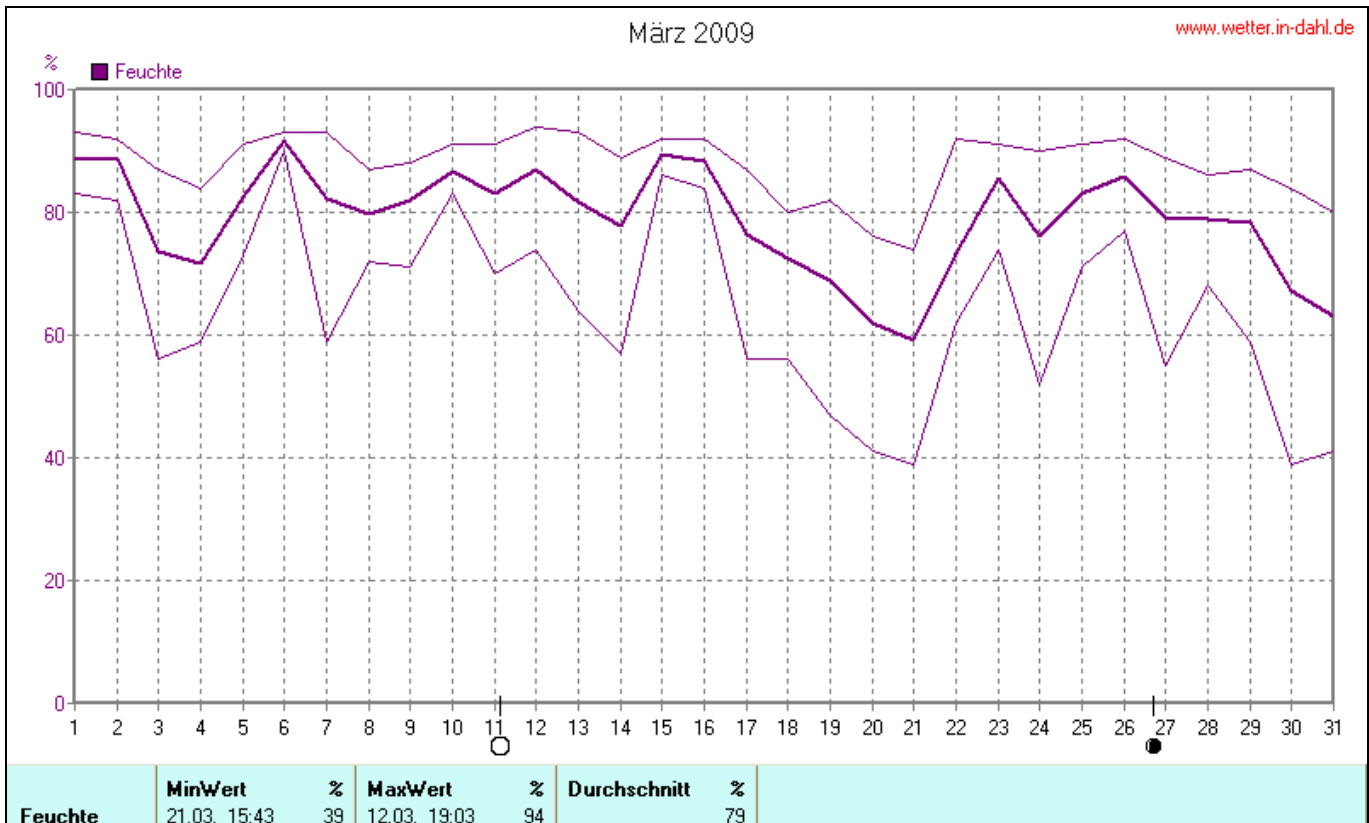
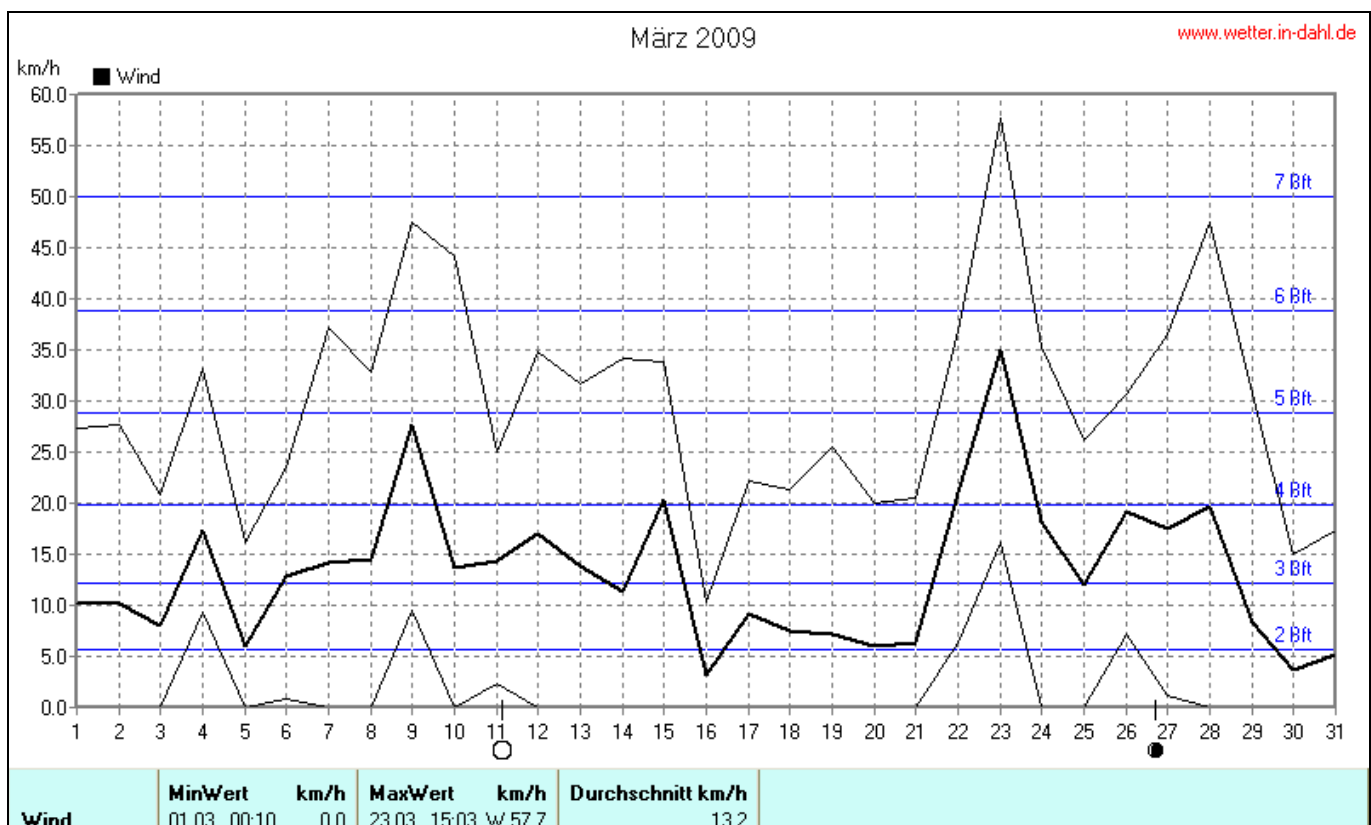
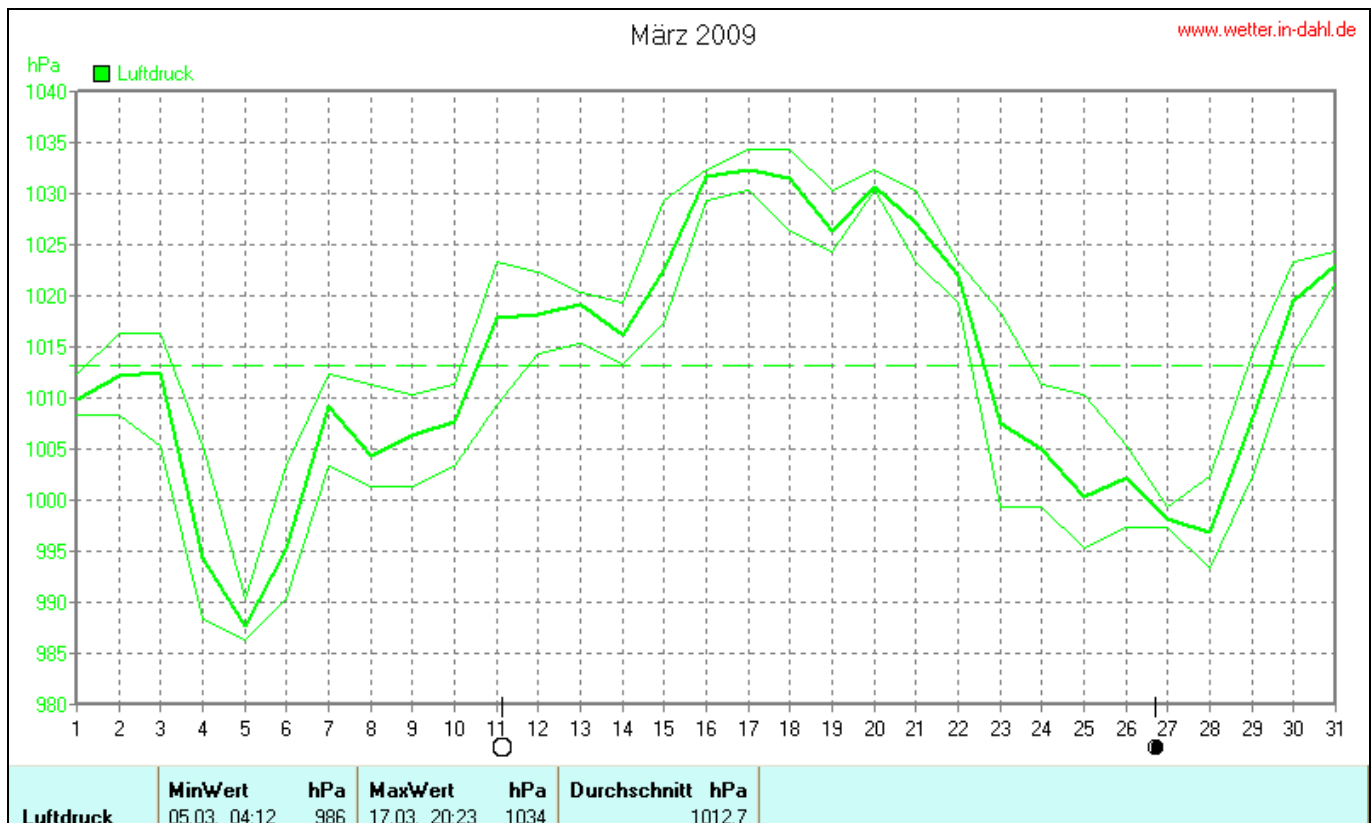


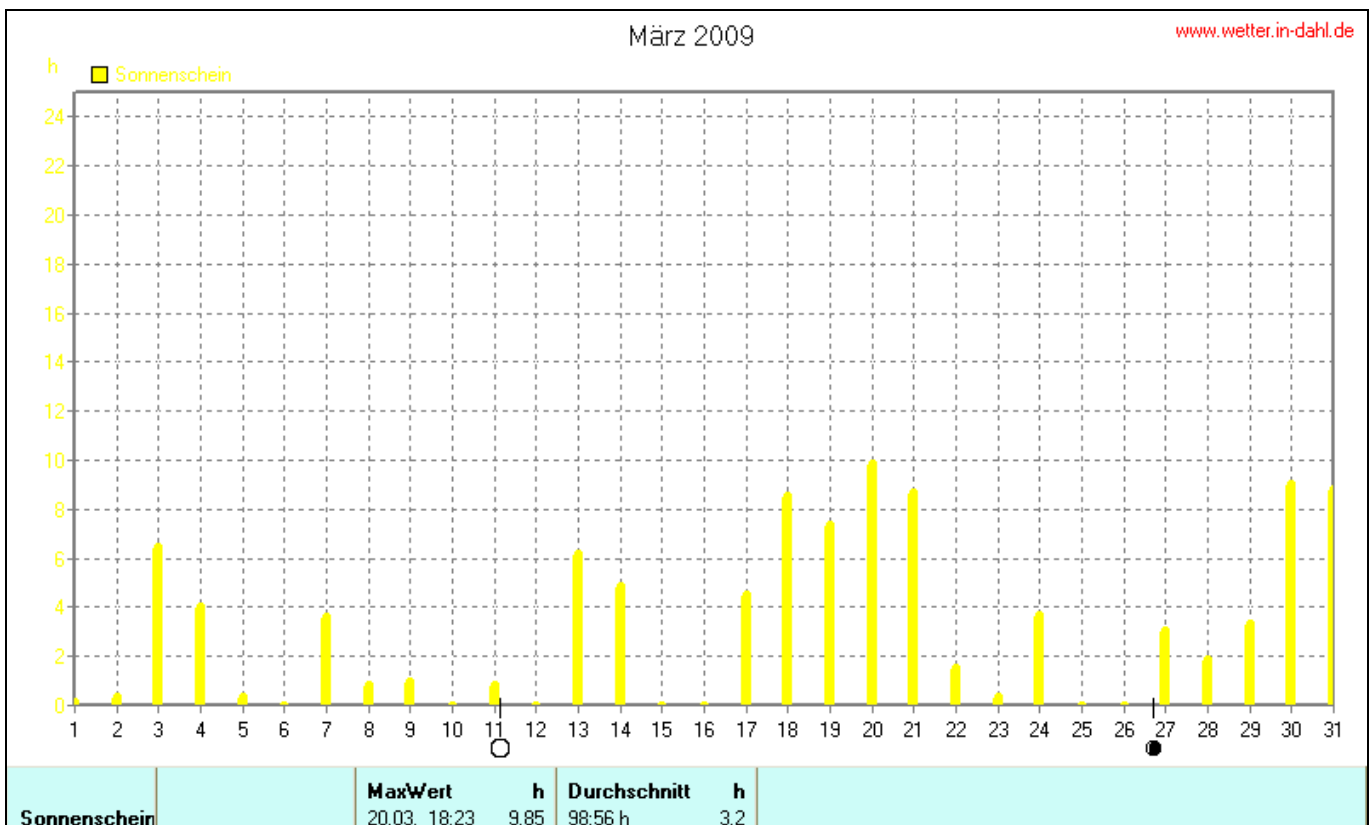
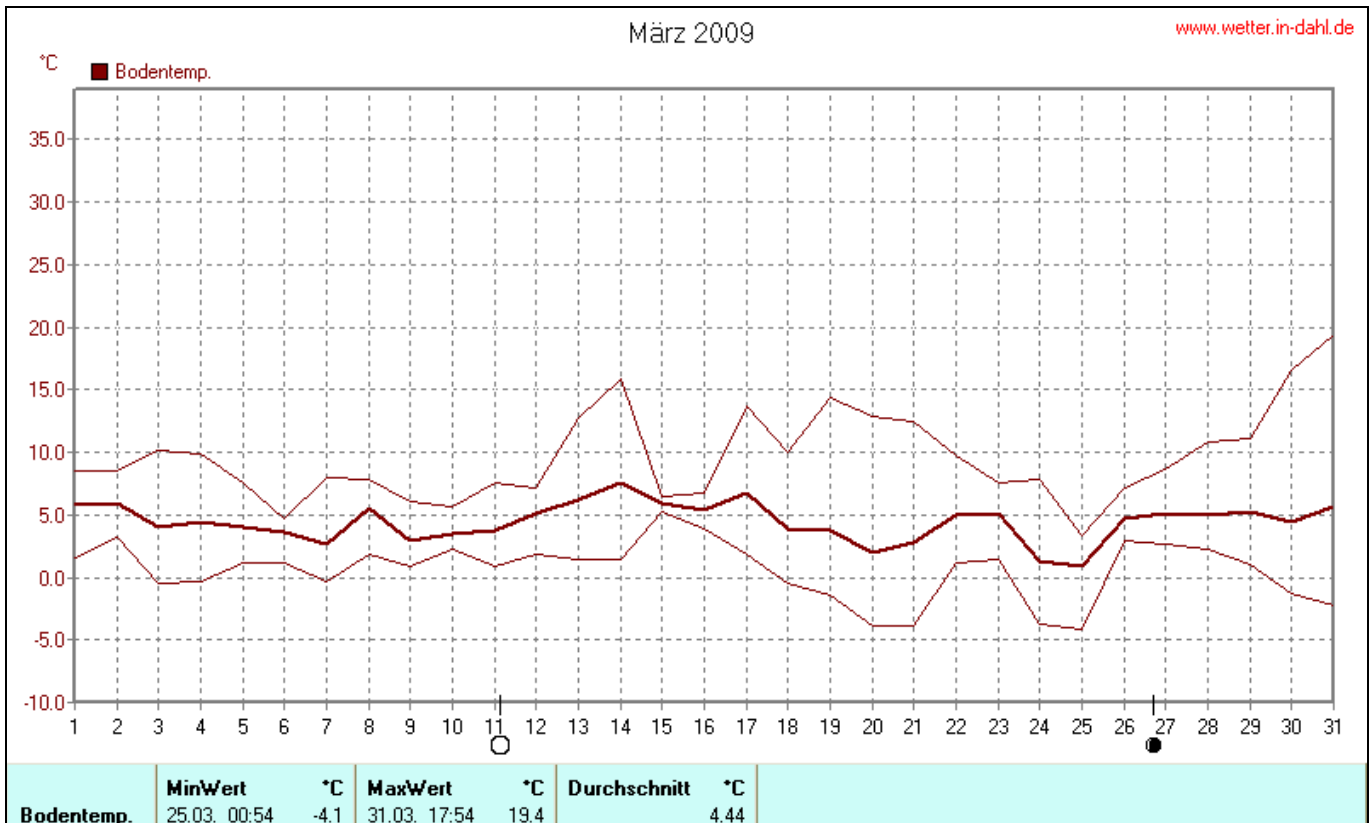
Wettergrafiken und Tabelle März 2009 Station Dahl

Klimadaten		Wetterstation Dahl	
Standortkoordinaten: geogr. 08°50'58"O - 51°41'53"N rechts 3489697 hoch 5727666 250 m NN			
Monatswerte: Mrz 09			
Temperatur: (Vj.4,5°C)	4,8°C	Tage mit Schneedecke: Eistage(Max<0,0°C): Frosttage(MIN<0,0°C): 7 Sommertage(Max>=25°C): Heiße Tage(Max>=30°C):	
Lj.Mittel:(Lippspr. 1961-90):	4,3°C		
Abweichung:	0,5 K		
Absoluts Max.:	15,4 °C		
Absolutes Min.:	- 2,0 °C		
Bodentemperatur: Mittel: 4,4°C Max.: 19,4°C Min.: - 4,1°C			
Niederschlag: (Vj.95,1 mm)	102,3 mm	Luftdruck(Meereshöhe):hPa	
Max.Tag:	18,6 mm	Absolutes Max.:	
Lj.Mittel(Lippspr. 1961-90):	70,5 mm	Absolutes Min.:	
Mittel relative Feuchte:	79 %	Mittel:	
		1012,7	
Max. Windböe:	57,7 km/h	Sonnenschein h:	98,6 h
Mittlerer Wind:	13,3 km/h	Lj.Mittel(Lipp.1961-90):	103,4 h



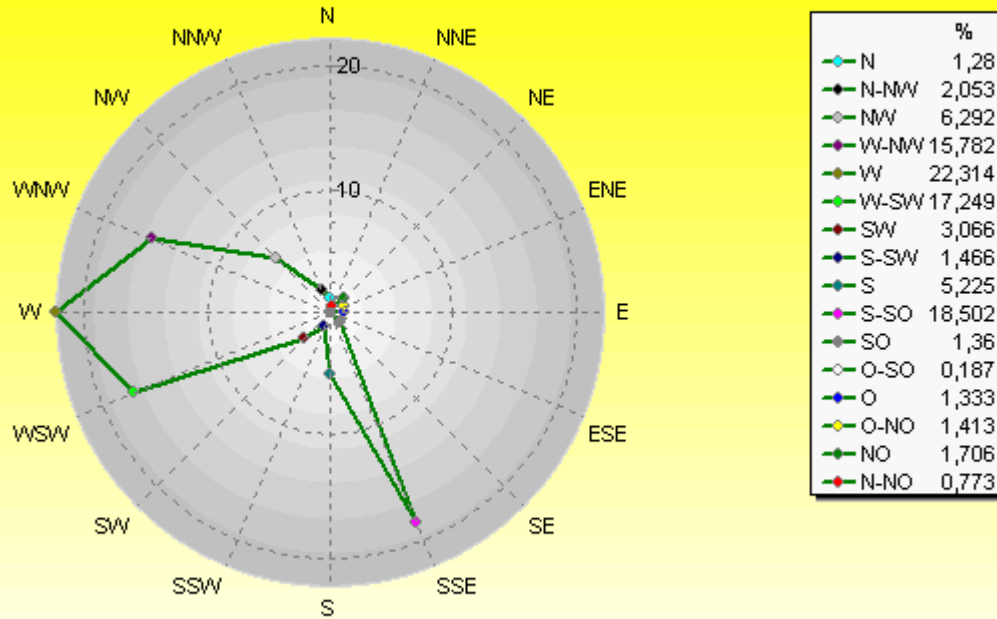






Verteilung Windrichtung März 2009

Paderborn - Dahl, Vossberg

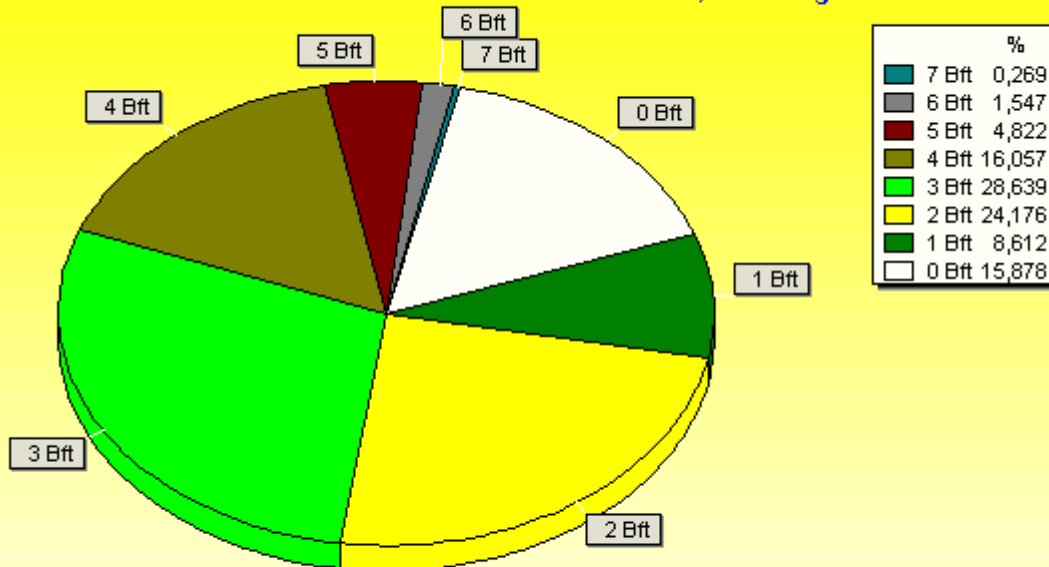


3751 / 708 Werte -> 15.9% Windstille - Ø 13,2km/h - Max. 57,7km/h

© WzWin32

Verteilung Windstärke März 2009

Paderborn - Dahl, Vossberg



4459 Werte - Ø 13,2km/h - Max. 57,7km/h

© WzWin32