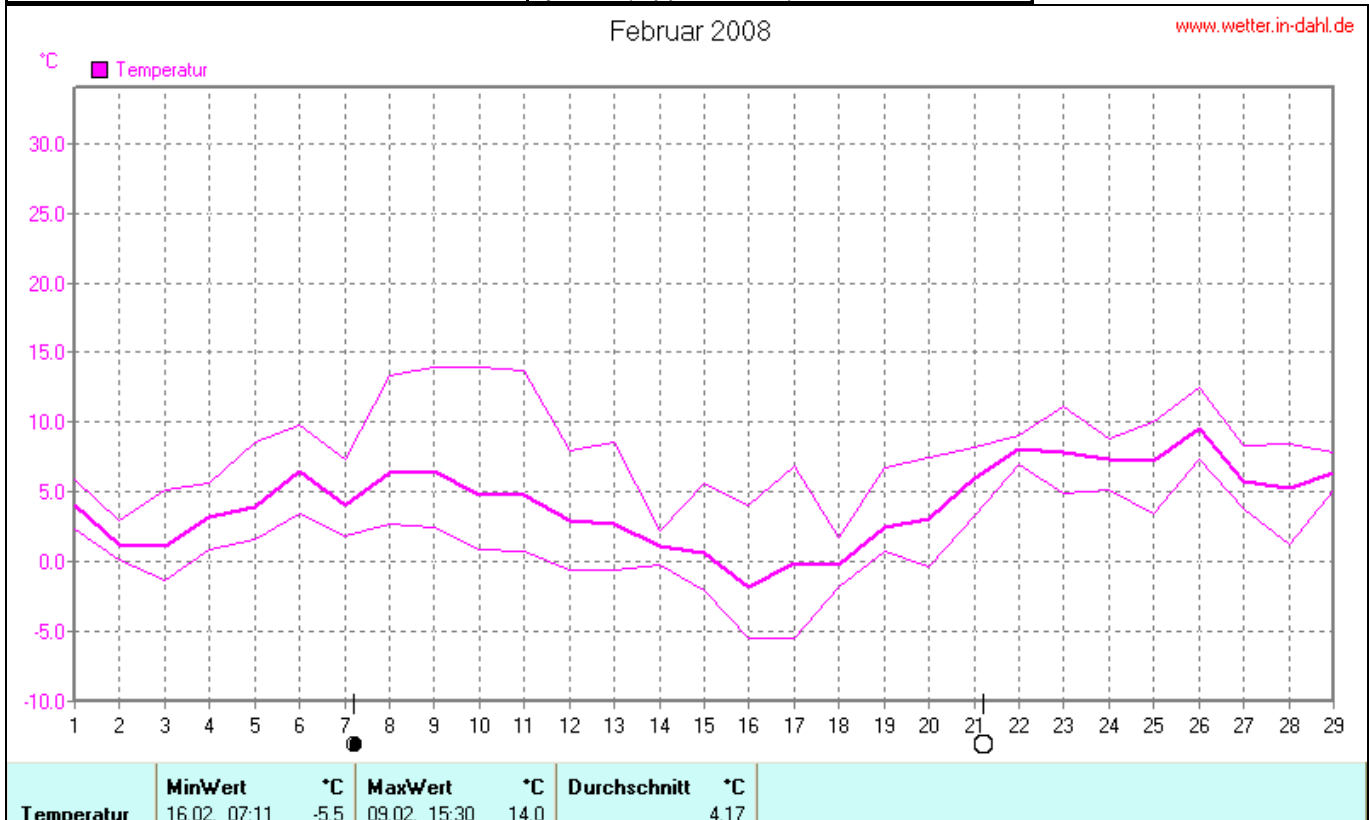


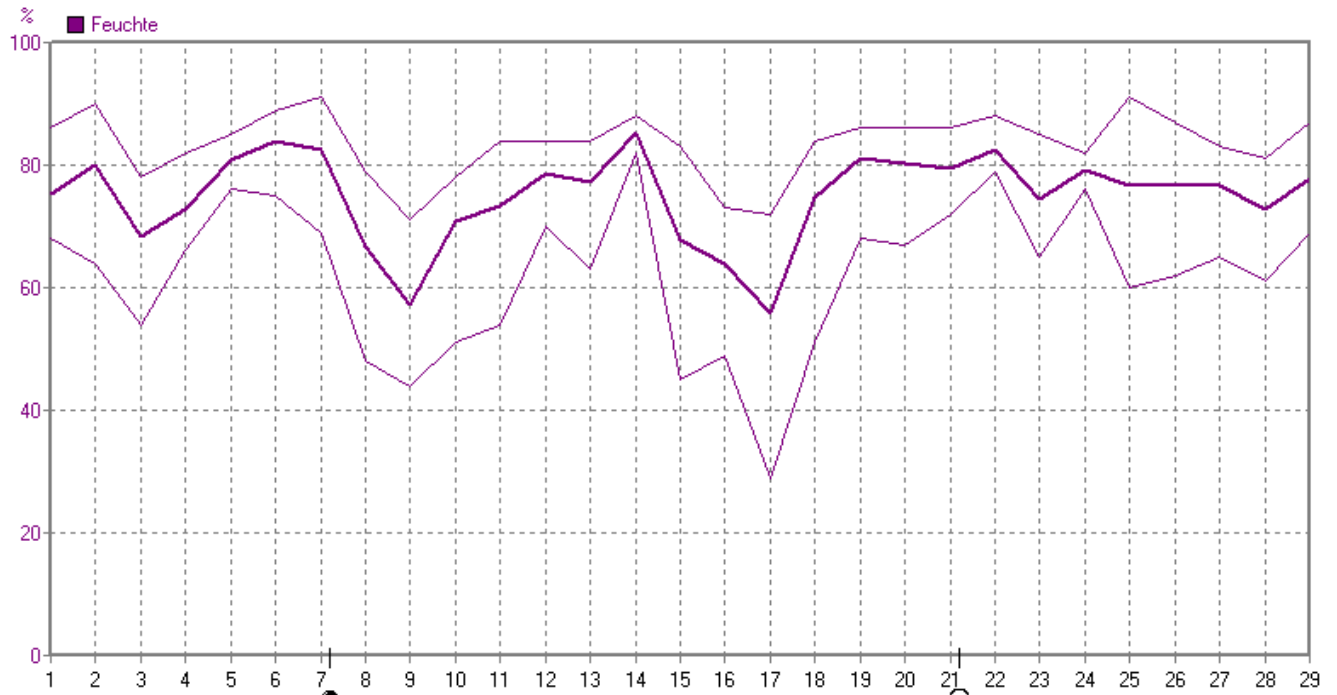
Wettergrafiken und Tabelle Februar 2008 Station Dahl

Klimadaten		Wetterstation Dahl	
Standortkoordinaten: geogr. 08°50'58"O - 51°41'53"N rechts 3489697 hoch 5727666 250 m NN			
Monatswerte: Feb 08			
Temperatur: (Vj. 5,4°C)	4,2°C	Tage mit Schneedecke: Eistage(Max<0,0°C): Frosttage(MIN<0,0°C): 12 Sommertage(Max>=25°C): Heiße Tage(Max>=30°C):	
Lj.Mittel:(Lippspr. 1961-90):	1,6°C		
Abweichung:	2,6 K		
Absoluts Max.:	14,0 °C		
Absolutes Min.:	- 5,5°C		
Bodentemperatur:	Mittel: 3,5°C	Max.: 14,7°C	Min.: - 7,0°C
Niederschlag: (Vj. 70,2 mm)	29,7 mm	Luftdruck(Meereshöhe):hPa Absolutes Max.: 1044 Absolutes Min.: 995 Mittel: 1023,8	
Max.Tag:	10,8 mm		
Lj.Mittel(Lippspr. 1961-90):	55,4 mm		
Mittel relative Feuchte:	75 %		
Max. Windböe:	59,0 km/h	Sonnenschein h:	91,6 h
Mittlerer Wind:	13,6 km/h	Lj.Mittel(Lipp.1961-90):	73,3 h



Februar 2008

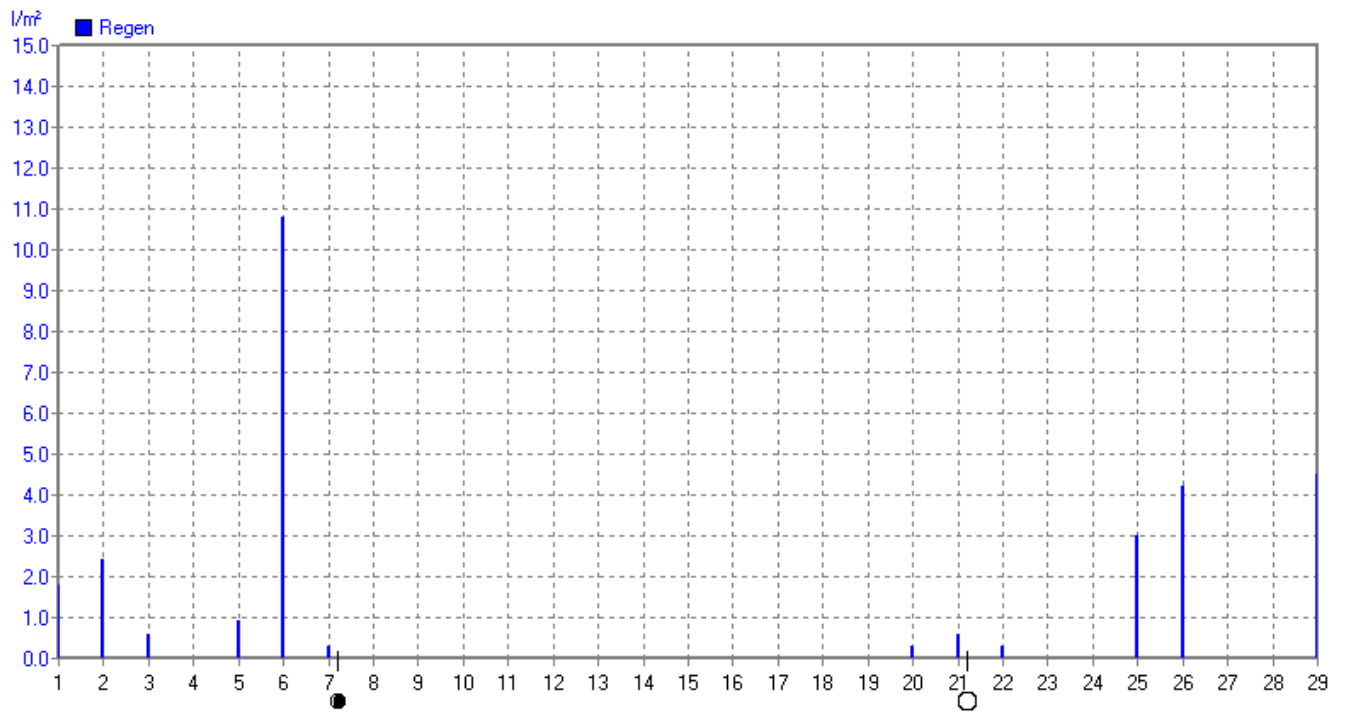
www.wetter.in-dahl.de



Feuchte	MinWert	%	MaxWert	%	Durchschnitt	%
	17.02. 13:50	29	07.02. 10:00	91		75

Februar 2008

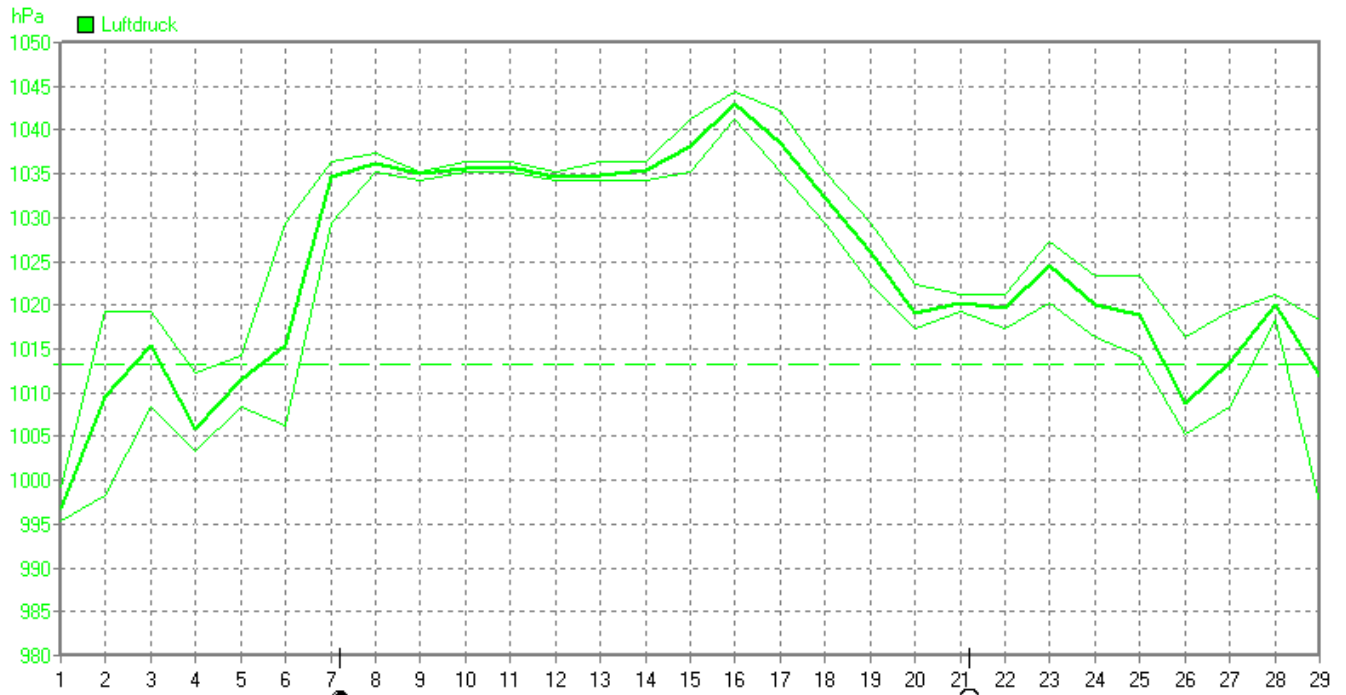
www.wetter.in-dahl.de



Regen	Regentage	MaxWert	l/m²	Gesamt	l/m²
	12	06.02. 03:10	10.8		29.7

Februar 2008

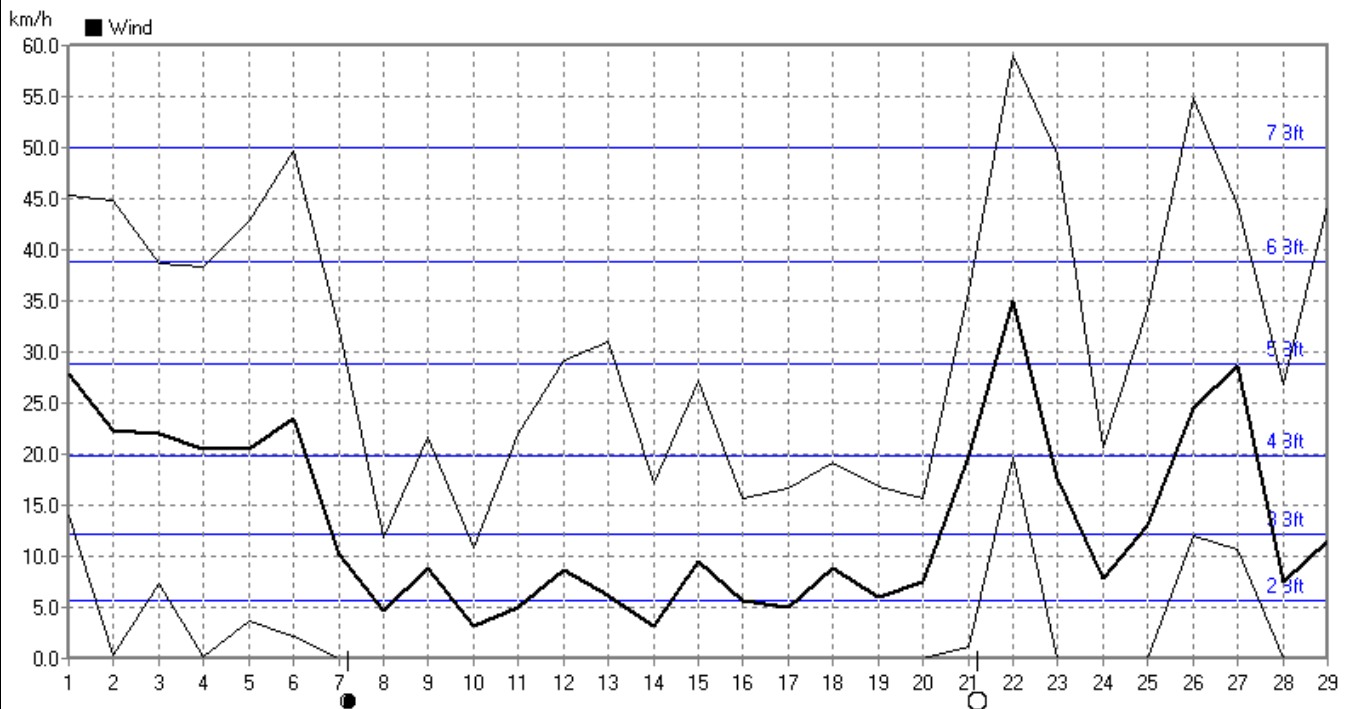
www.wetter.in-dahl.de



Luftdruck	MinWert	hPa	MaxWert	hPa	Durchschnitt	hPa
	01.02. 05:13	995	16.02. 09:10	1044	1023.8	

Februar 2008

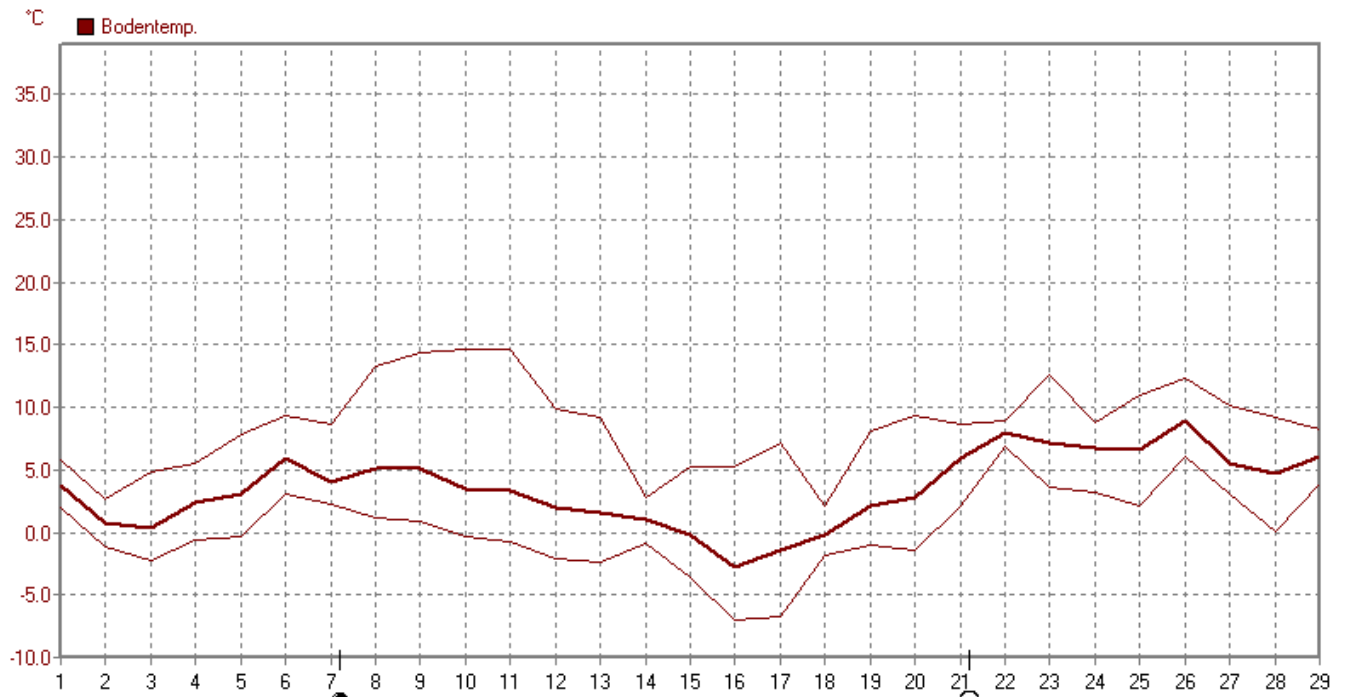
www.wetter.in-dahl.de



Wind	MinWert	km/h	MaxWert	km/h	Durchschnitt	km/h
	07.02. 18:30	0.0	22.02. 23:00SW	59.0	13.6	

Februar 2008

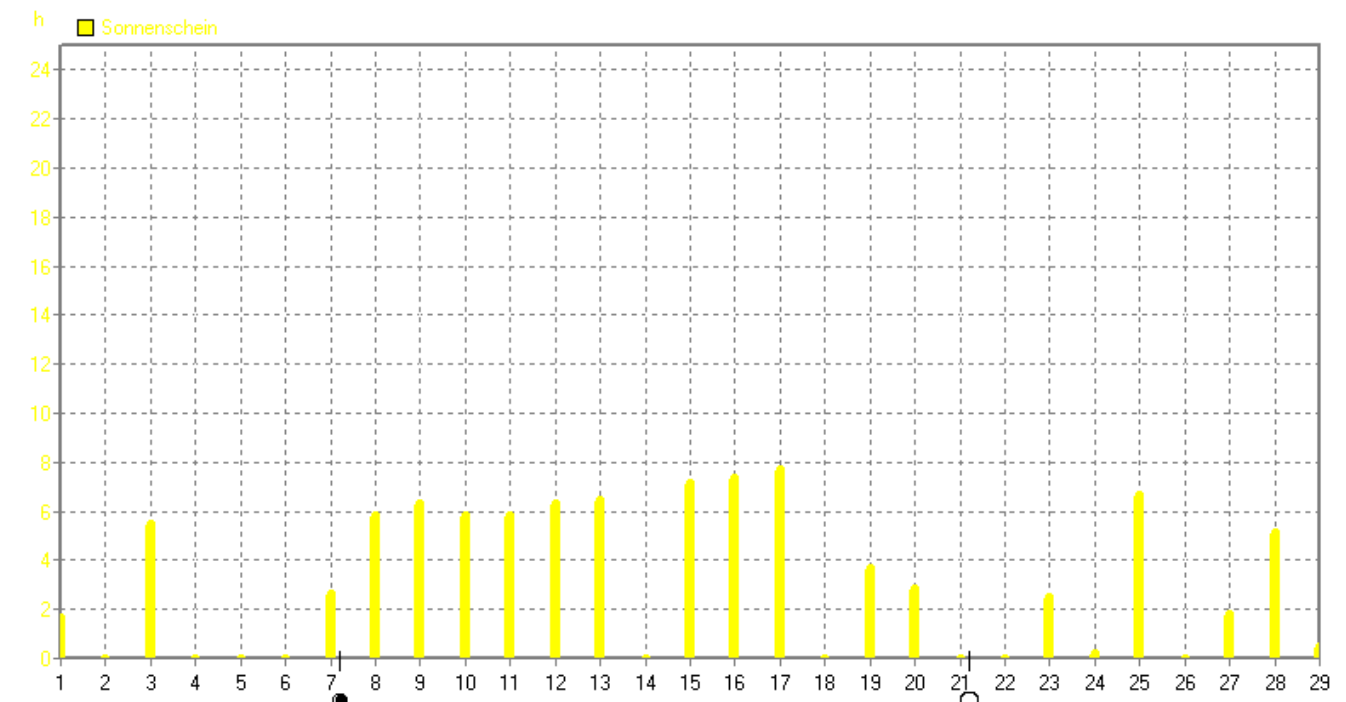
www.wetter.in-dahl.de



Bodentemp.	MinWert	°C	MaxWert	°C	Durchschnitt	°C
	16.02. 07:11	-7.0	10.02. 14:40	14.7		3.51

Februar 2008

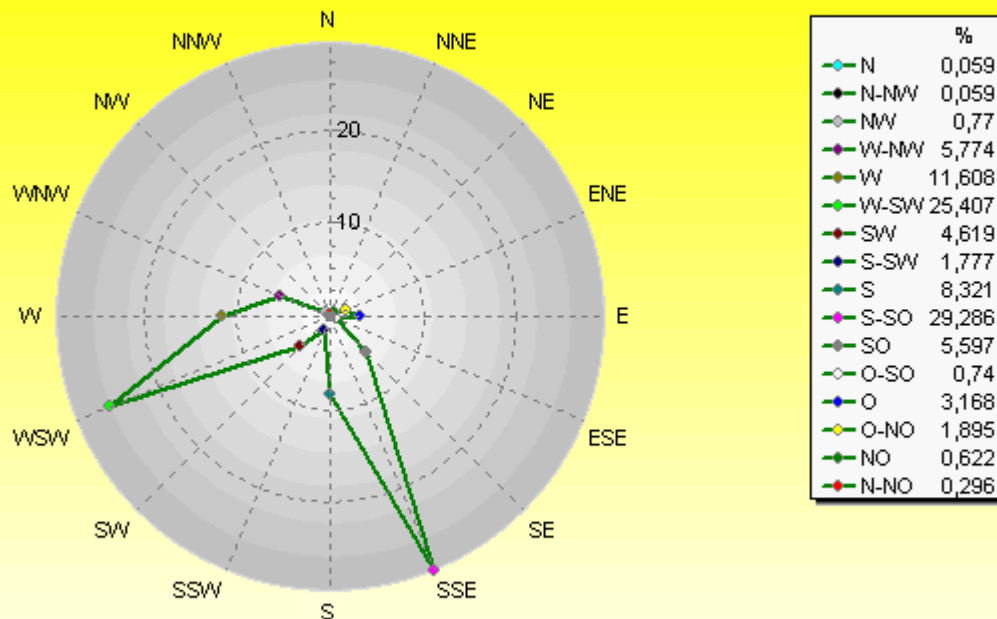
www.wetter.in-dahl.de



Sonnenschein	MaxWert	h	Durchschnitt	h
	17.02. 17:21	7.68	91:58 h	3.2

Verteilung Windrichtung Februar 2008

Paderborn - Dahl, Vossberg

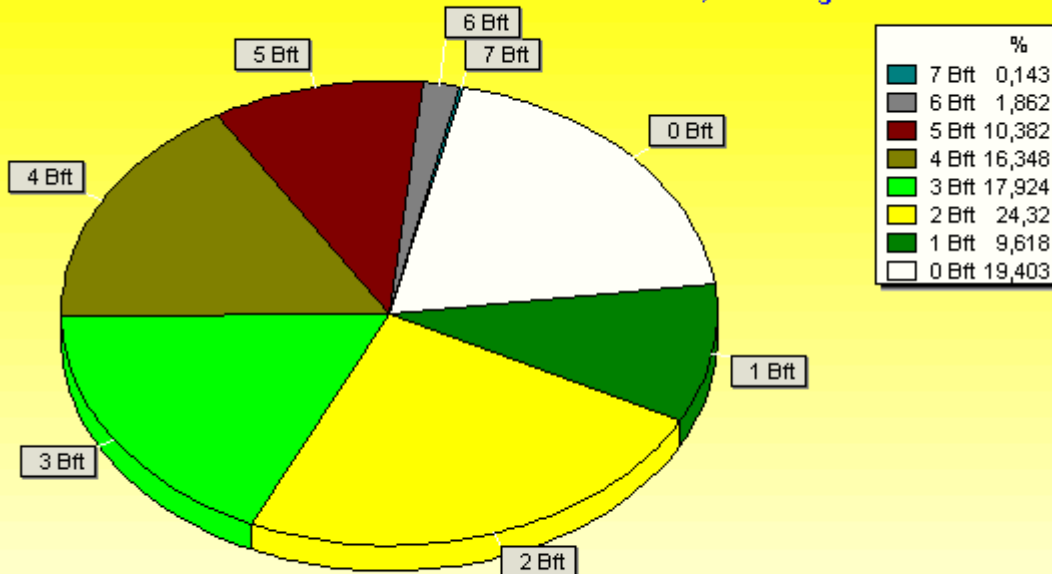


3377 / 813 Werte -> 19.4% Windstille - Ø 13,6km/h - Max. 59,0km/h

© WzWin32

Verteilung Windstärke Februar 2008

Paderborn - Dahl, Vossberg



4190 Werte - Ø 13,6km/h - Max. 59,0km/h

© WzWin32