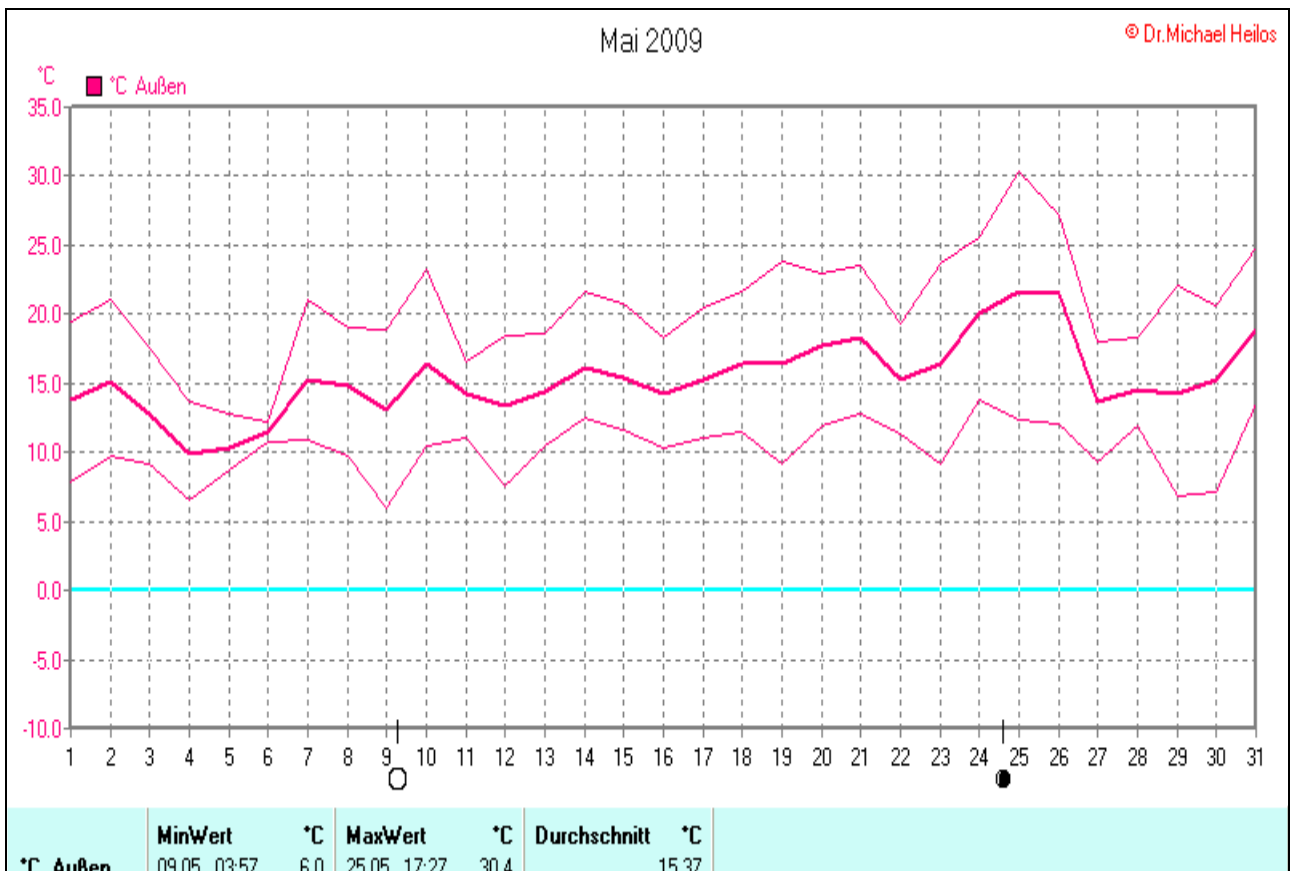
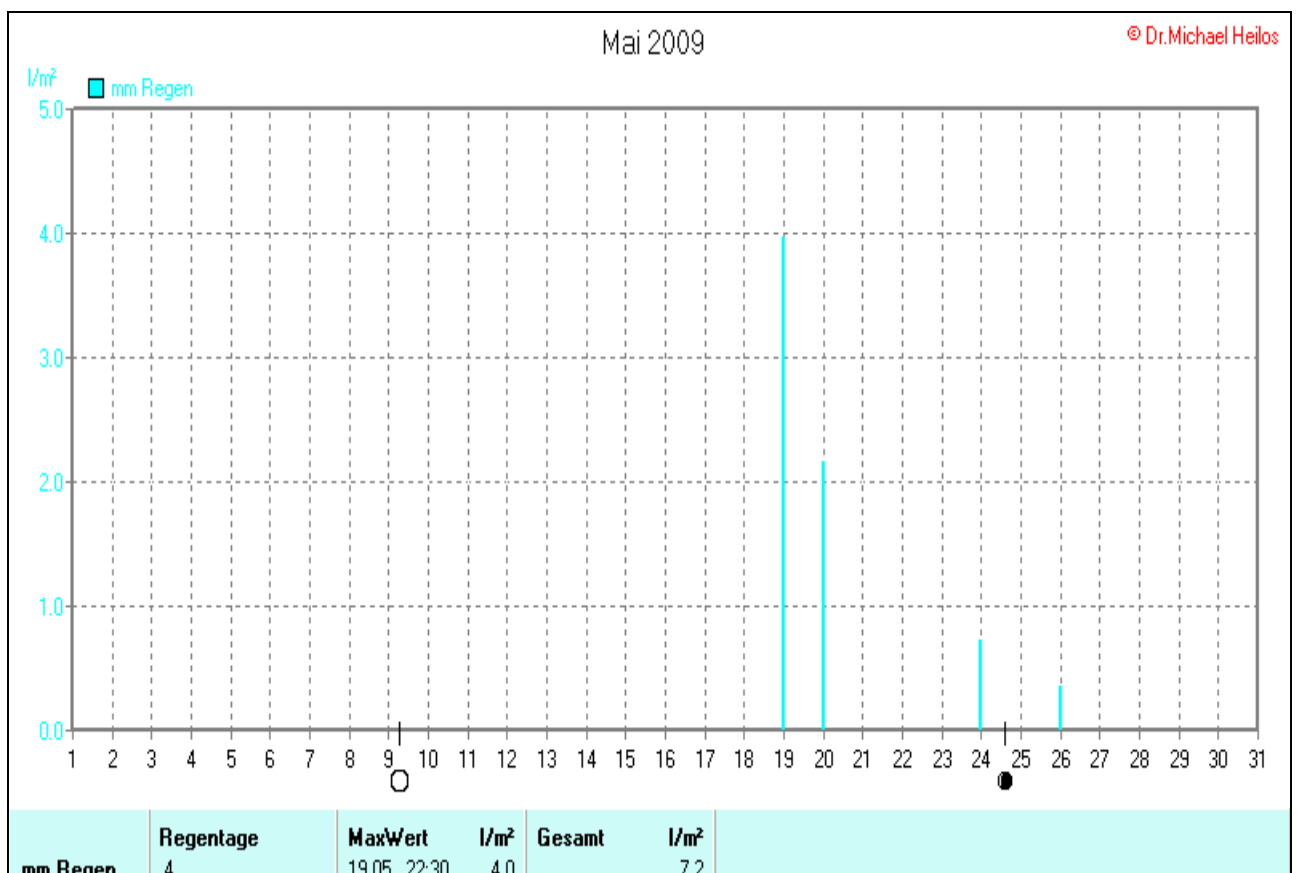
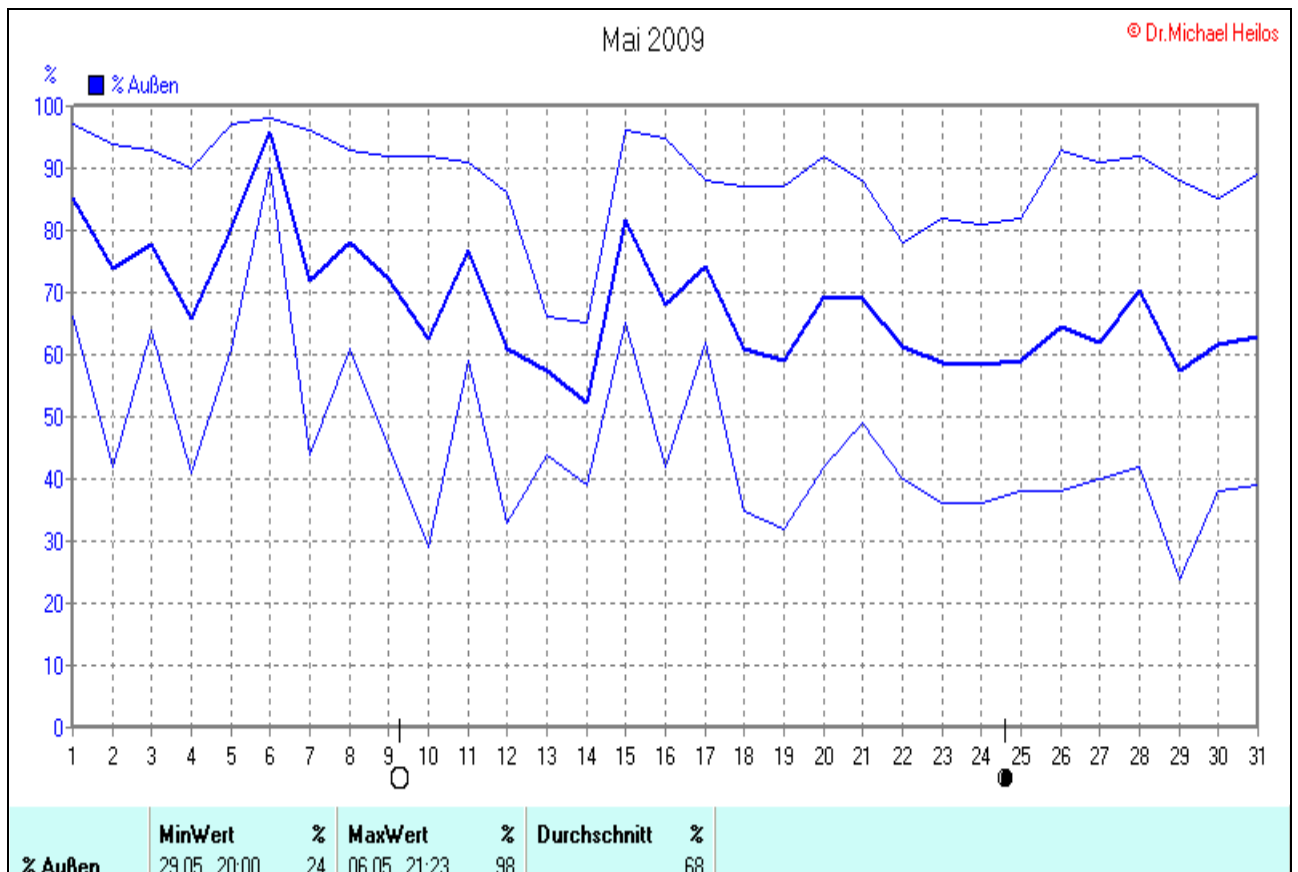
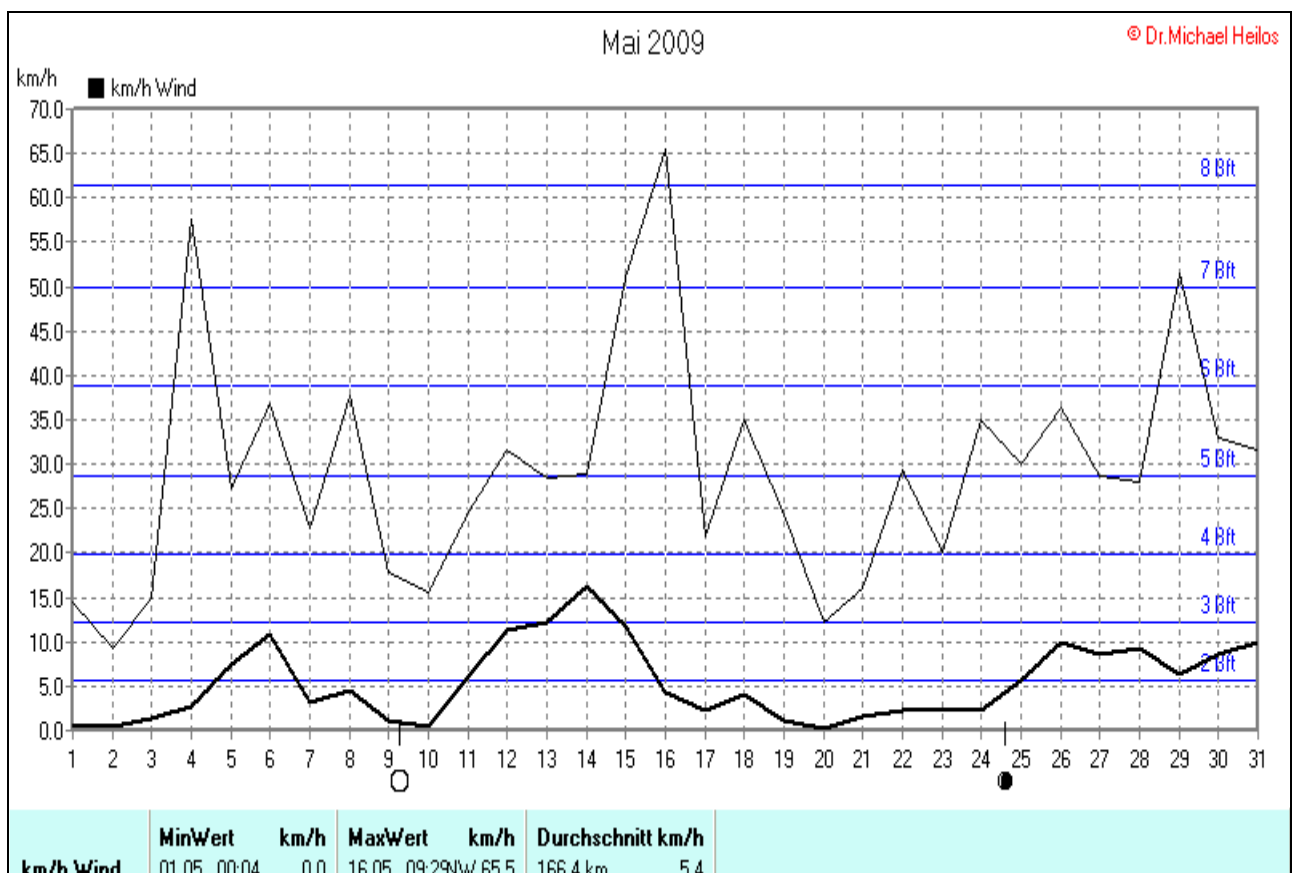
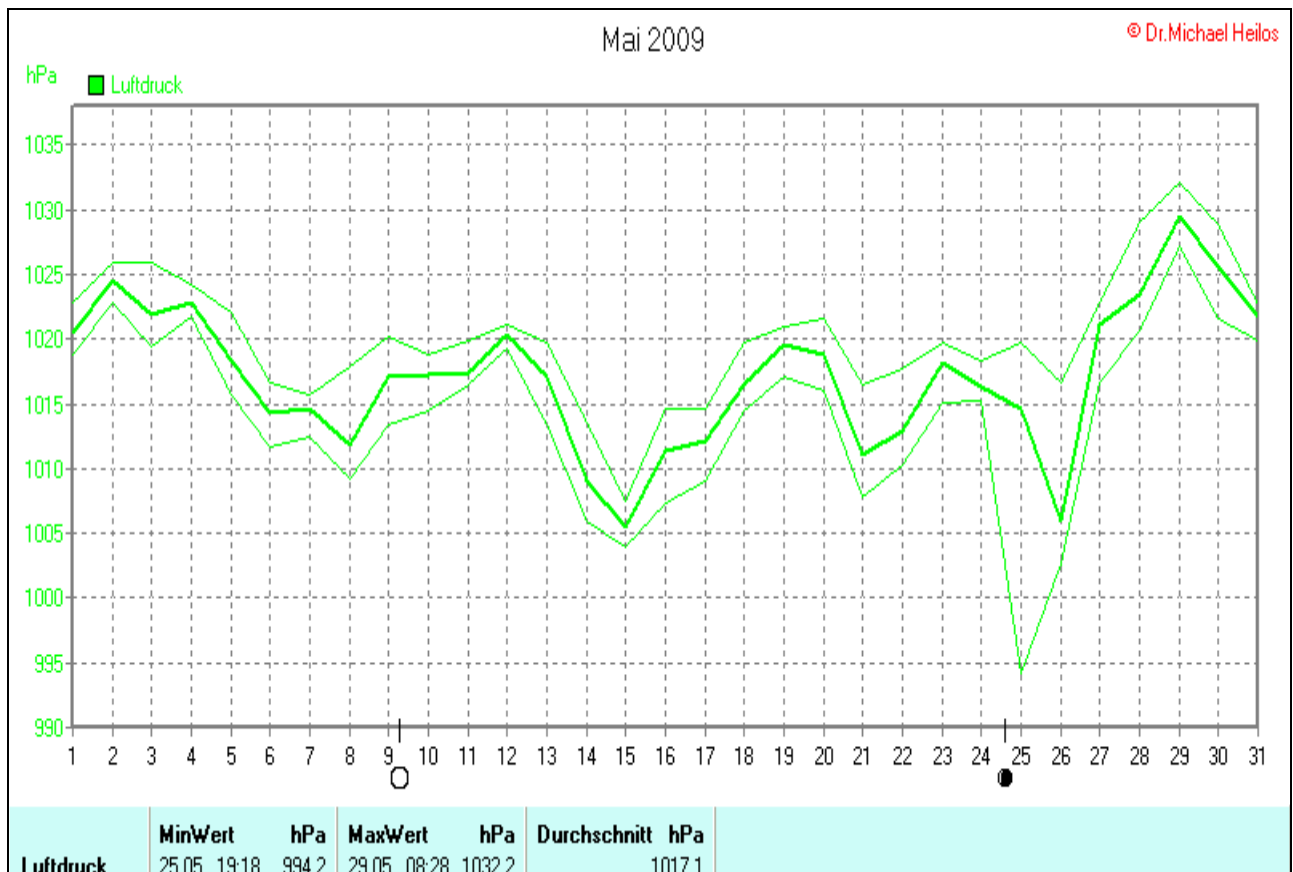


## Wettergrafiken und Tabelle Mai 2009 Station Borchsen

Klimadaten		Wetterstation Borchsen	
<b>Standortkoordinaten:</b> geogr. 08°43'35"O - 51°39'58"N			
143 m ü. NN			
<b>Monatswerte: Mai 09</b>			
<b>Temperatur: (Vj.17,1°C)</b>	<b>15,4°C</b>	Tage mit Schneedecke: Eistage(Max<0,0°C): Frosttage(MIN<0,0°C): Sommertage(Max>=25°C): 3 Heiße Tage(Max>=30°C): 1	
Lj.Mittel:(Lipp.1961-90):	12,4°C		
Abweichung:	3,0 K		
Absoluts Max.:	30,4 °C		
Absolutes Min.:	6,0°C		
<b>Niederschlag: (Vj.38,1 mm)</b>	<b>7,2 mm?</b>	<b>Luftdruck(Meereshöhe):hPa</b> Absolutes Max.: 1032 Absolutes Min.: 994? Mittel: 1017,1	
Max.Tag:	4,0 mm?		
Lj.Mittel(Lipp. 1961-90):	78,2 mm		
<b>Mittel relative Feuchte:</b>	<b>68 %</b>		
<b>Max. Windböe:</b>	<b>65,5 km/h</b>		
<b>Mittlere Wind:</b>	<b>5,4 km/h</b>		

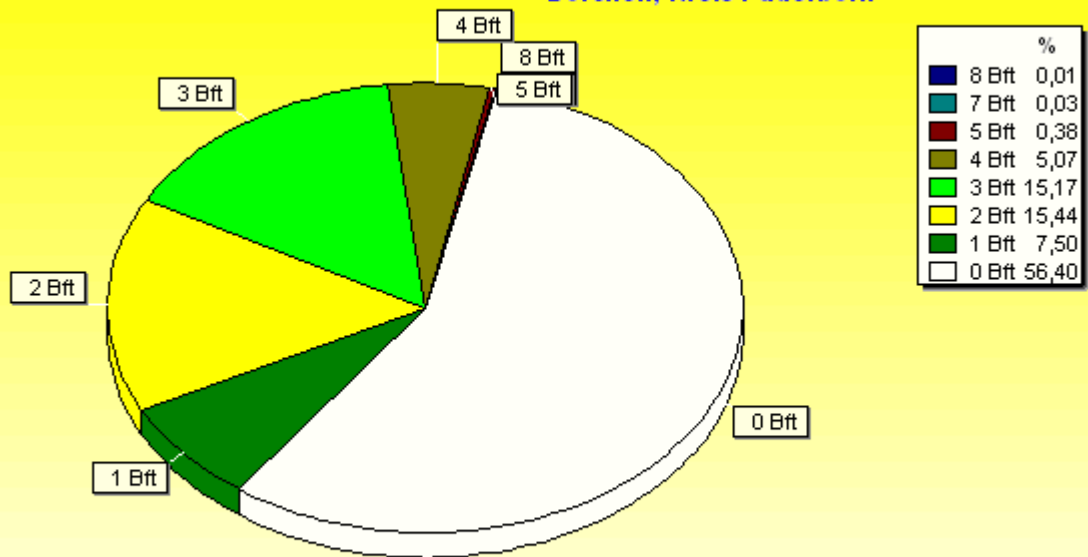






### Verteilung Windstärke Mai 2009

### Borchen, Kreis Paderborn

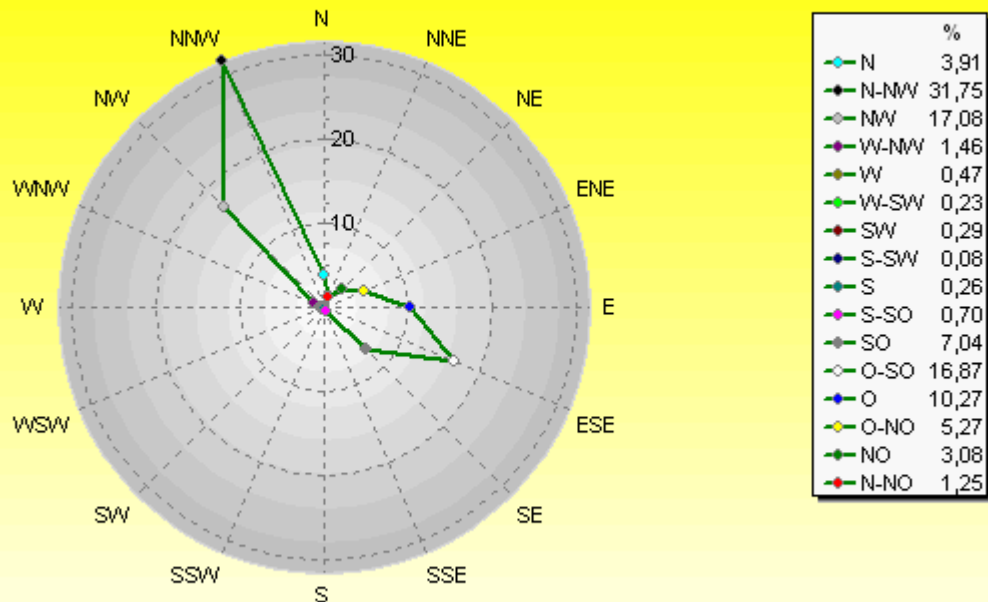


8798 Werte - Ø 5,4km/h - Max. 65,5km/h - 3992,7 km

© WzWin32 - © Dr.Michael Heilos - Borchen

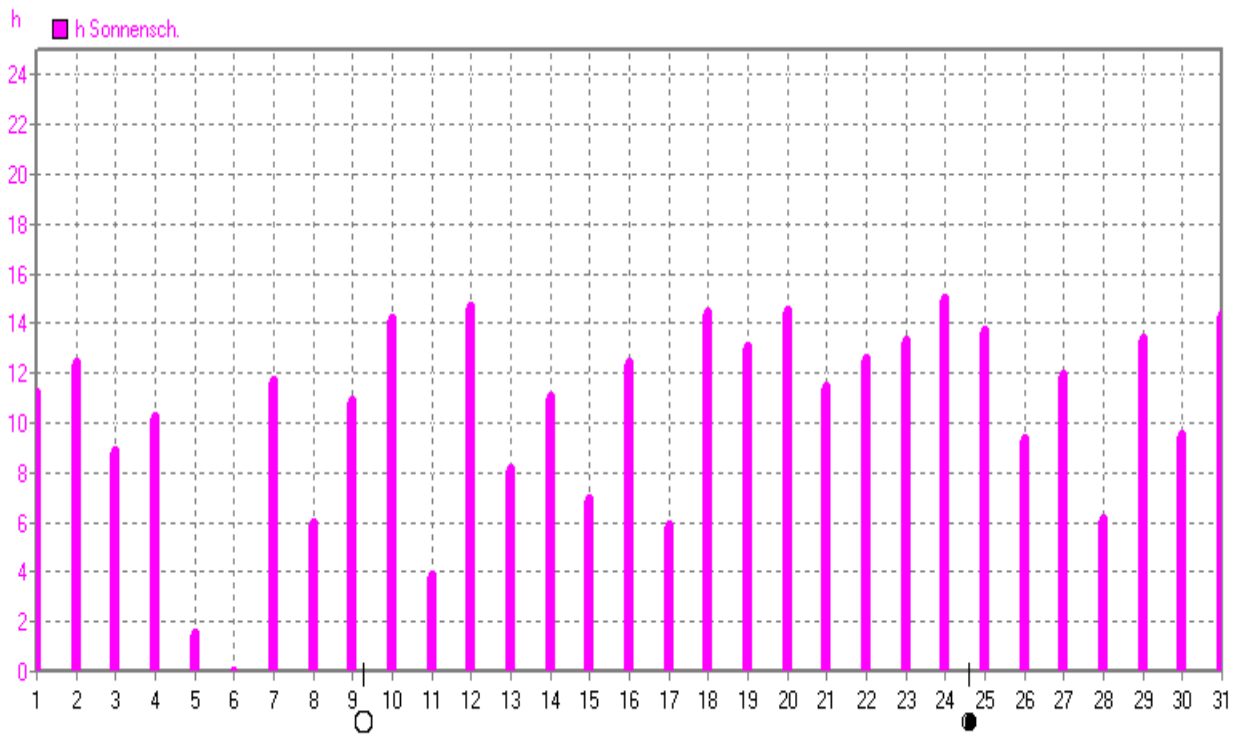
### Verteilung Windrichtung Mai 2009

### Borchen, Kreis Paderborn



3836 / 4962 Werte -> 56.4% Windstille - Ø 5,4km/h - Max. 65,5km/h - 3992,7 km

© WzWin32 - © Dr.Michael Heilos - Borchen



h Sonnensch.	MaxWert	h	Durchschnitt	h
	24.05	20:47	15.00	322.49 h
				10