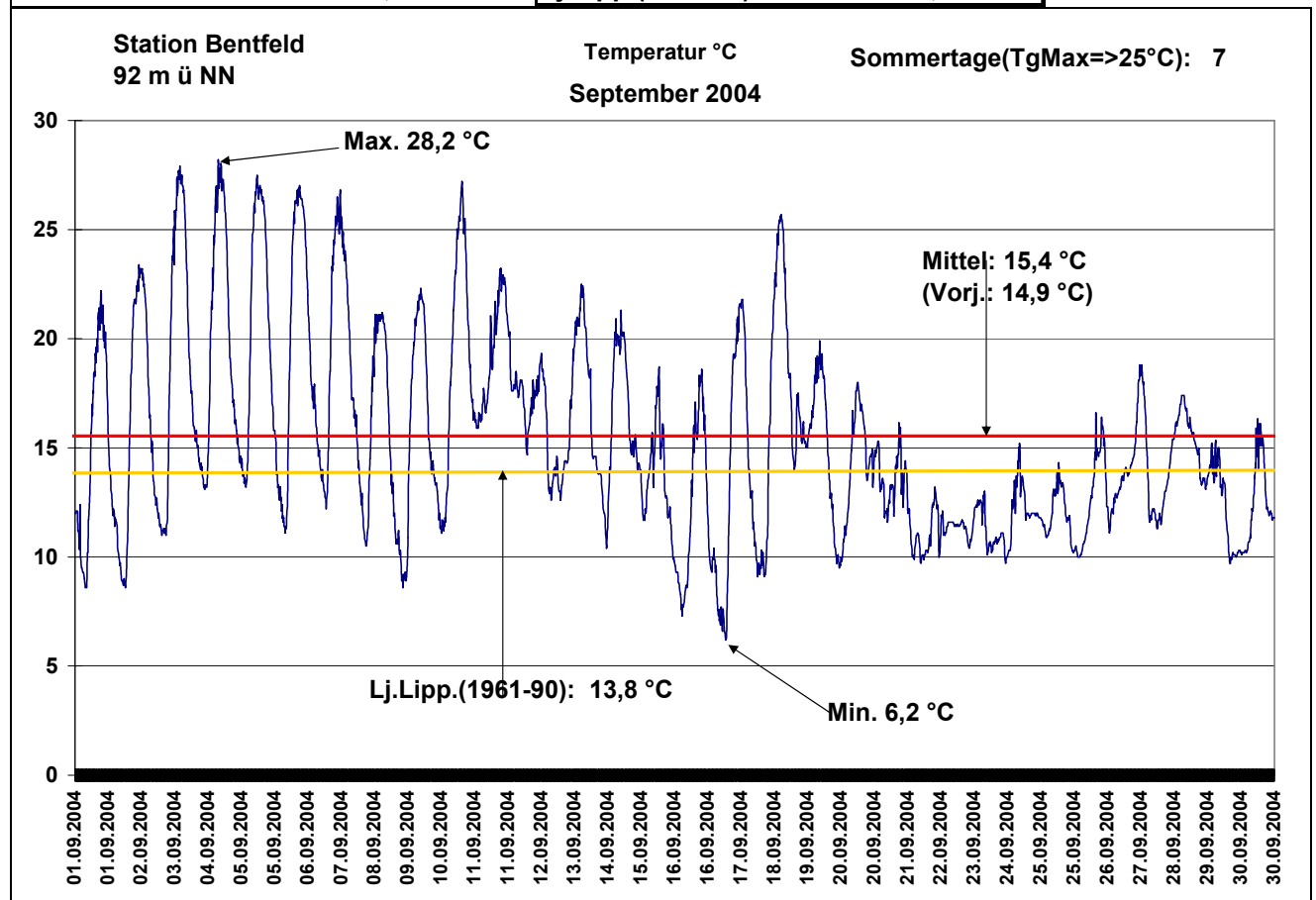
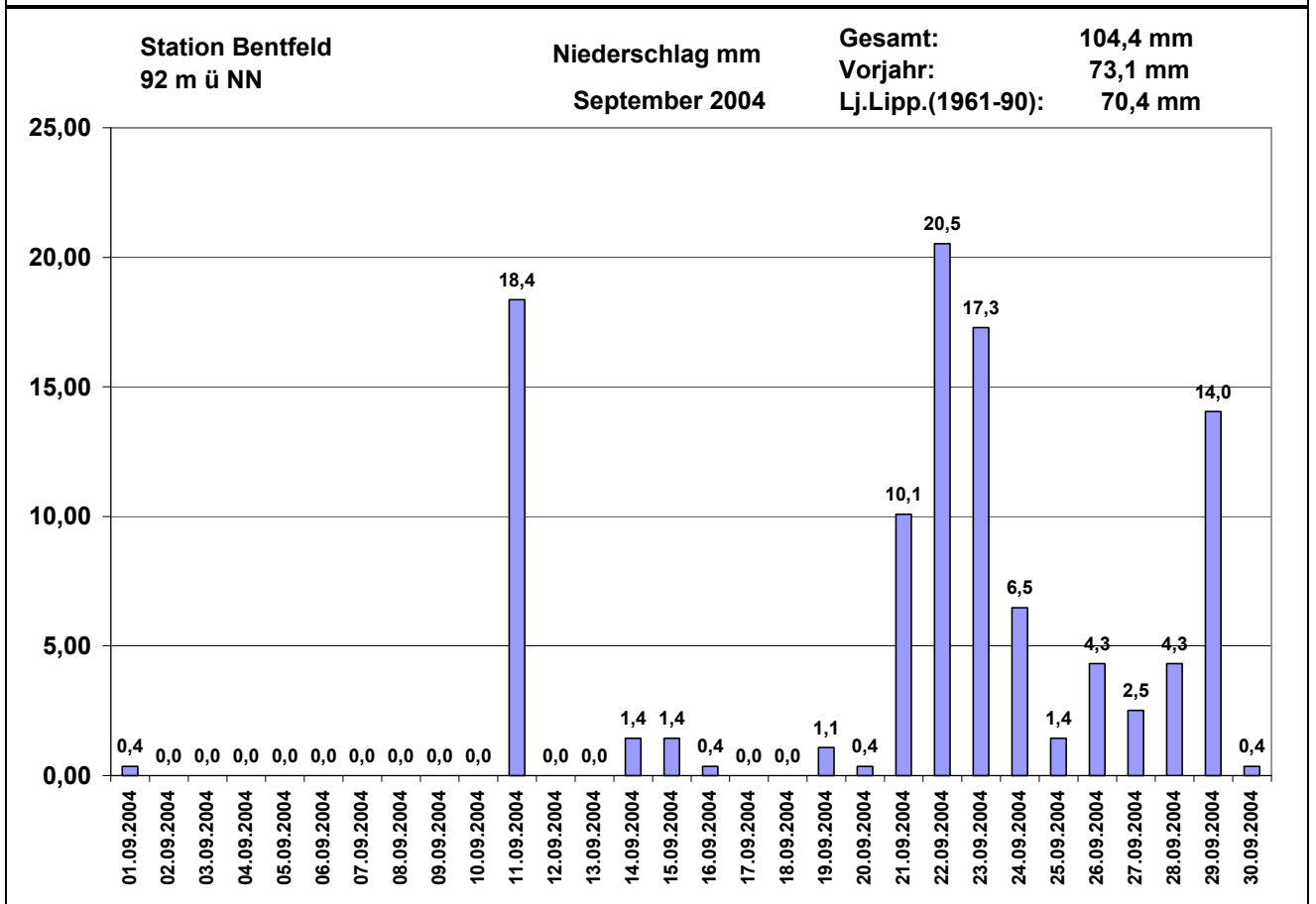
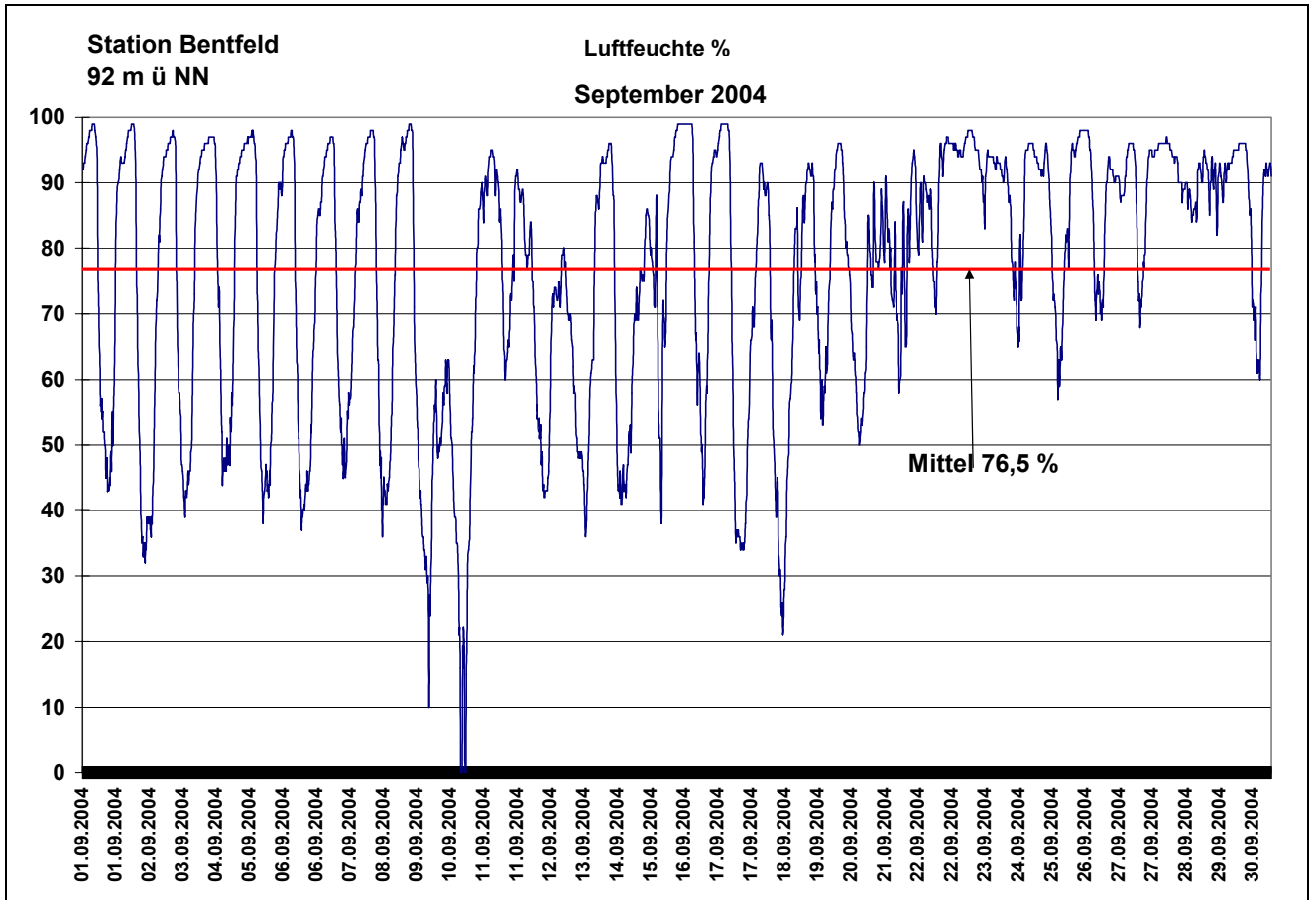
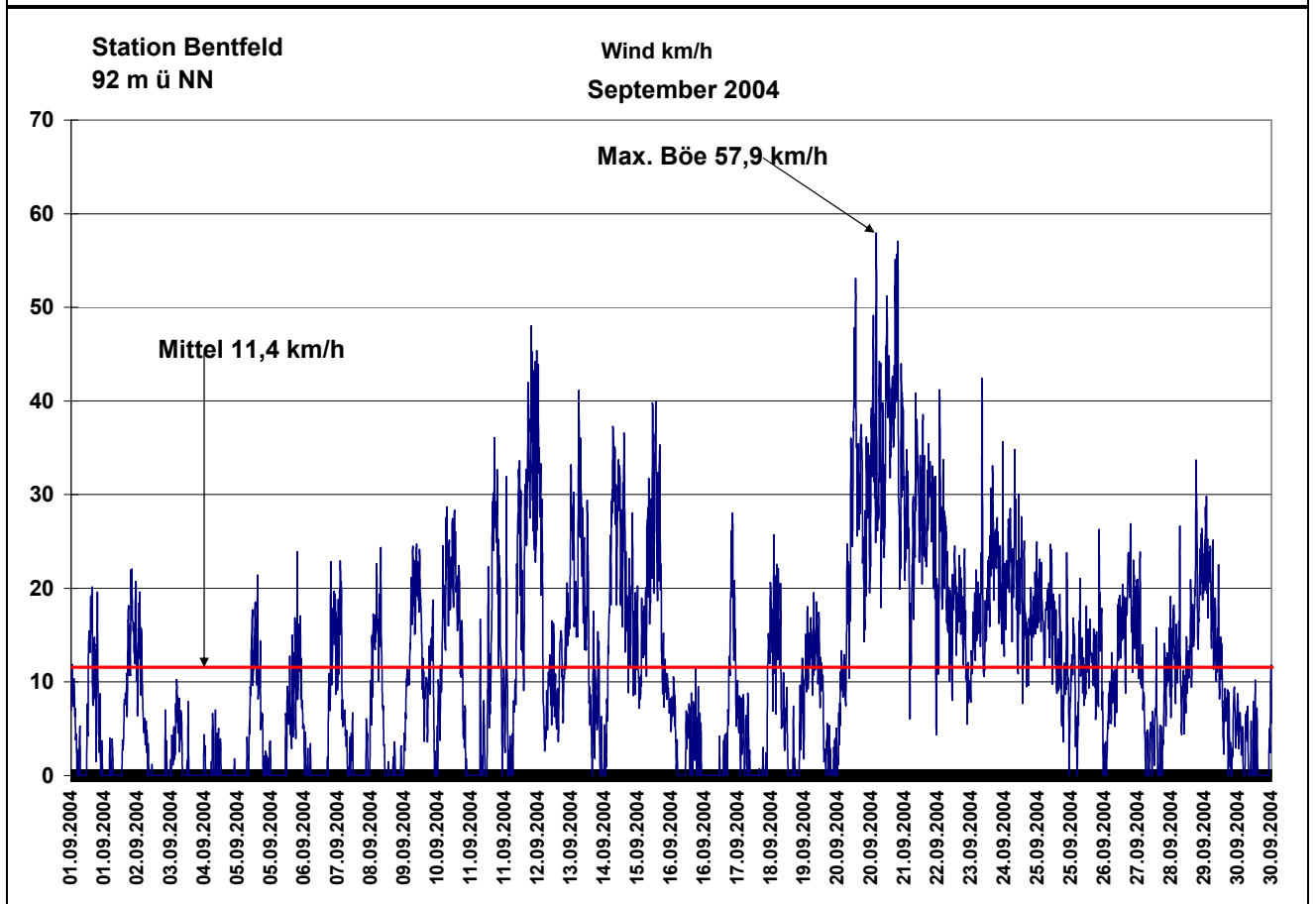
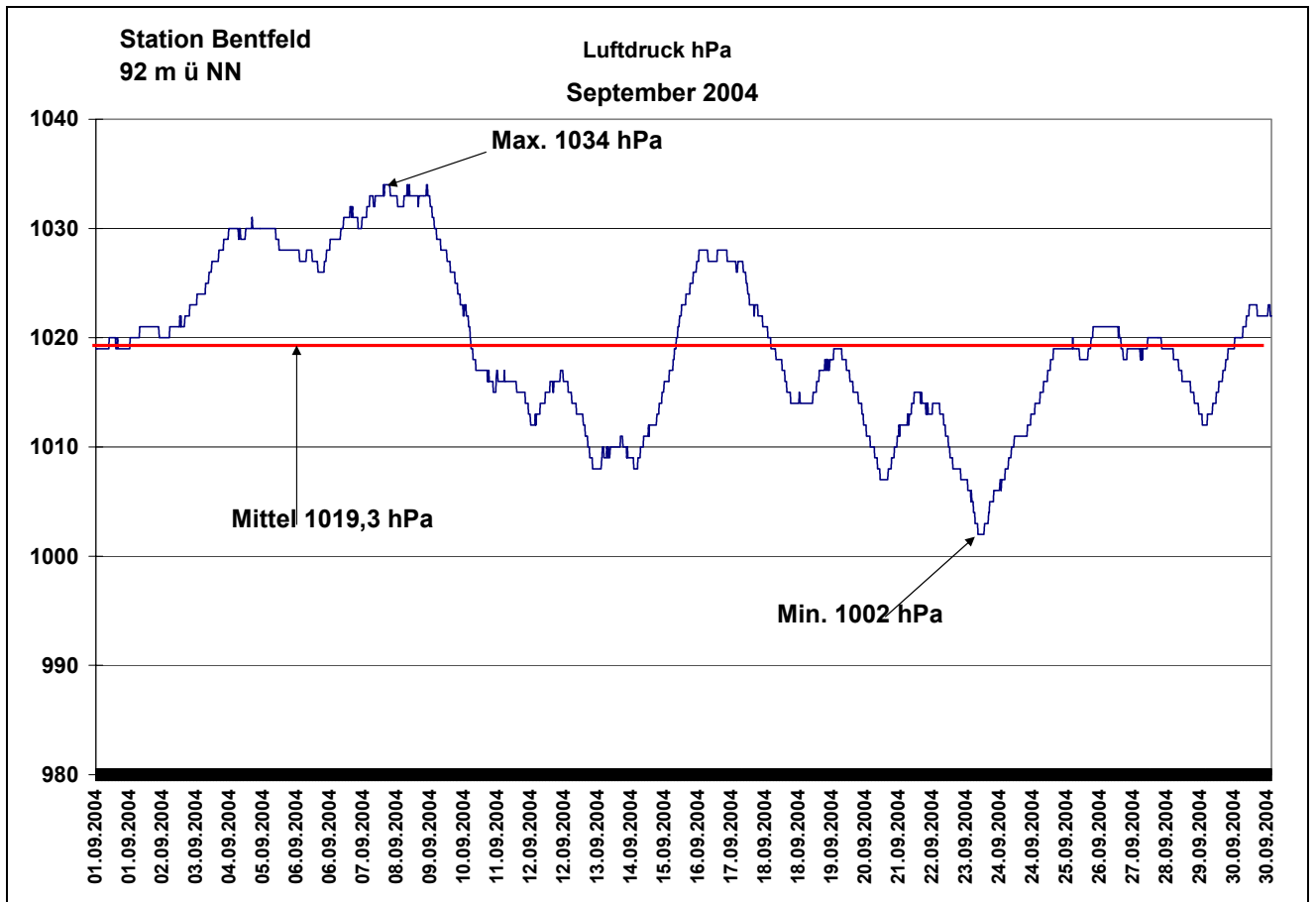


# Wettergrafiken und Tabelle September 2004 Station Bentfeld

Klimadaten		Wetterstation Bentfeld	
<b>Standortkoordinaten:</b> geogr. 08°37'13"O - 51°44'33"N			
92 m ü. NN			
<b>Monatswerte:</b> Sep 04			
<b>Temperatur: (Vj.14,9°C)</b>	<b>15,4 °C</b>	<div style="border: 1px solid black; padding: 5px;">                     Tage mit Schneedecke:                      Eistage(Max&lt;0,0°C):                      Frosttage(MIN&lt;0,0°C):                      Sommertage(Max&gt;=25°C): 7                      Heiße Tage(Max&gt;=30°C):                 </div>	
Lj.Mittel:(Lippspr. 1961-90):	13,8 °C		
Abweichung:	1,6 °C		
Absoluts Max.:	28,2 °C		
Absolutes Min.:	6,2 °C		
<b>Niederschlag:(Vj.73,1 mm)</b>	<b>104,4 mm</b>	<div style="border: 1px solid black; padding: 5px;"> <b>Luftdruck(Meereshöhe):hPa</b>                      Absolutes Max.: 1034                      Absolutes Min.: 1002                      Mittel: 1019,3                 </div>	
Max.Tag:	20,5 mm		
Lj.Mittel(Lippspr. 1961-90):	70,4 mm		
<b>Mittel relative Feuchte:</b>	<b>76,5 %</b>	<div style="border: 1px solid black; padding: 5px;"> <b>Sonne h:</b> 167,4 h                      Lj.Lipp.(1961-90): 130,4 h                 </div>	
Max. Windböe:	57,9 km/h		
<b>Mittlere Wind:</b>	<b>11,4 km/h</b>		







Station Bentfeld  
92 m ü NN

Sonne in Minuten  
September 2004

Gesamt: 10041= 167,4 h  
Vorjahr:  
Lj.Lipp.: 130,4 h

