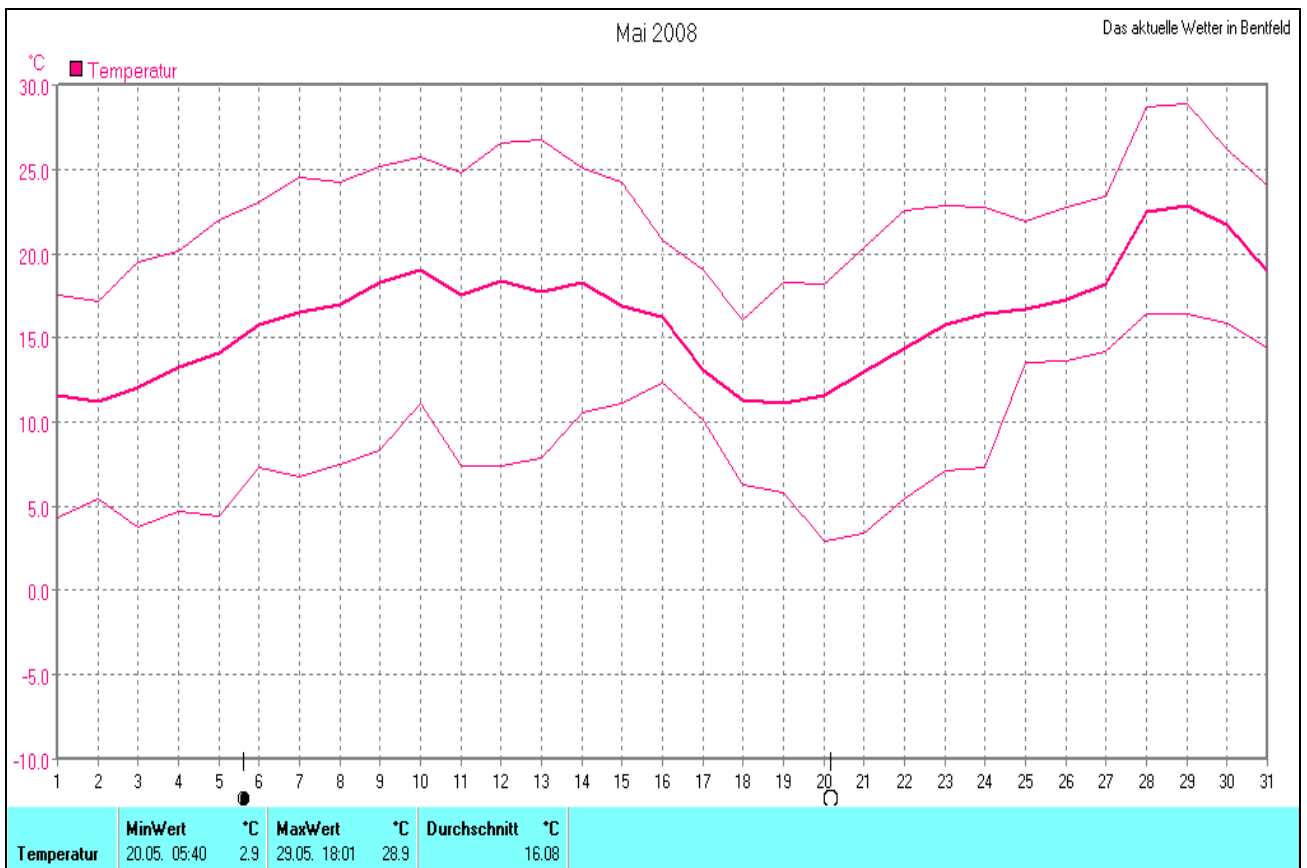
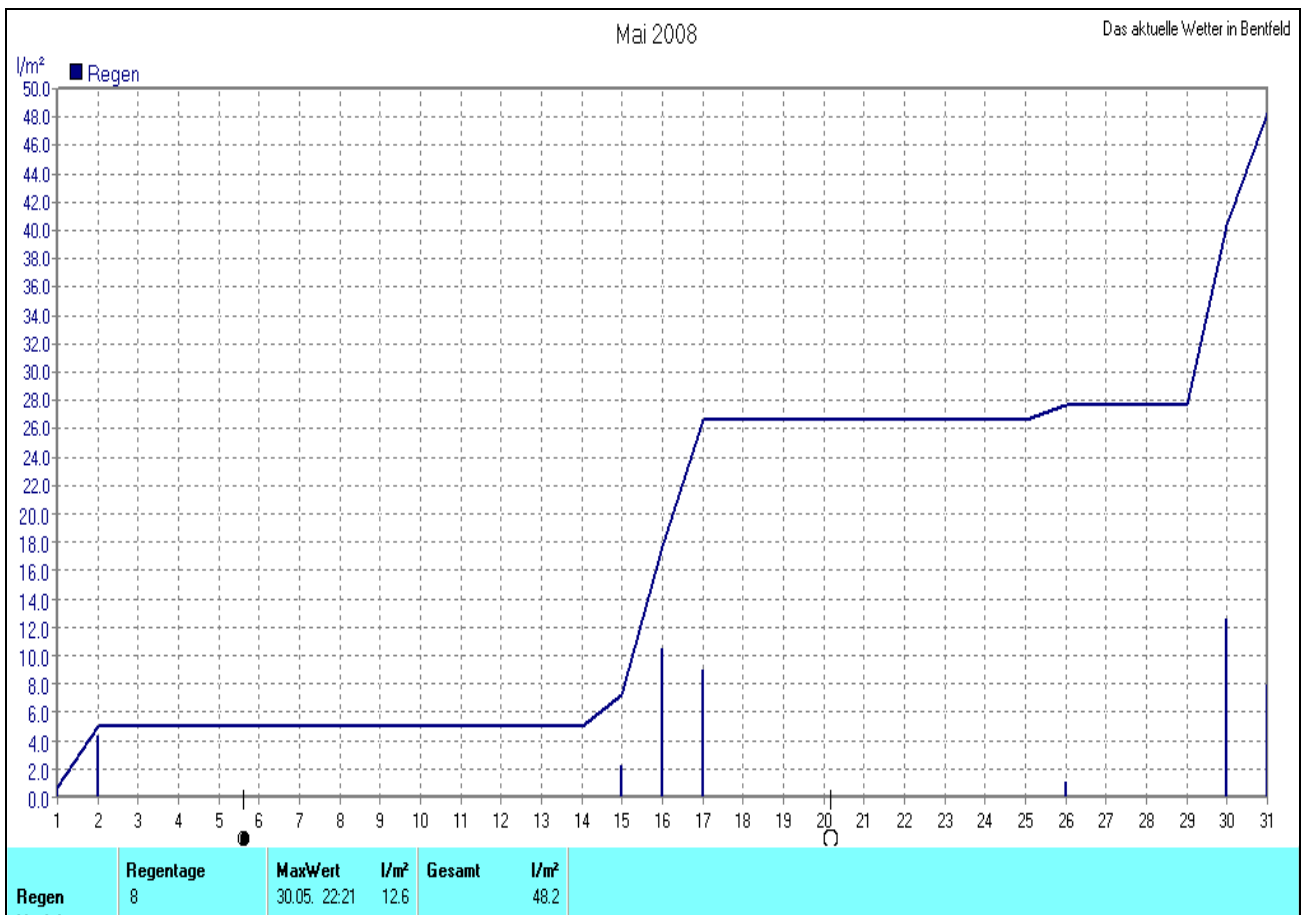
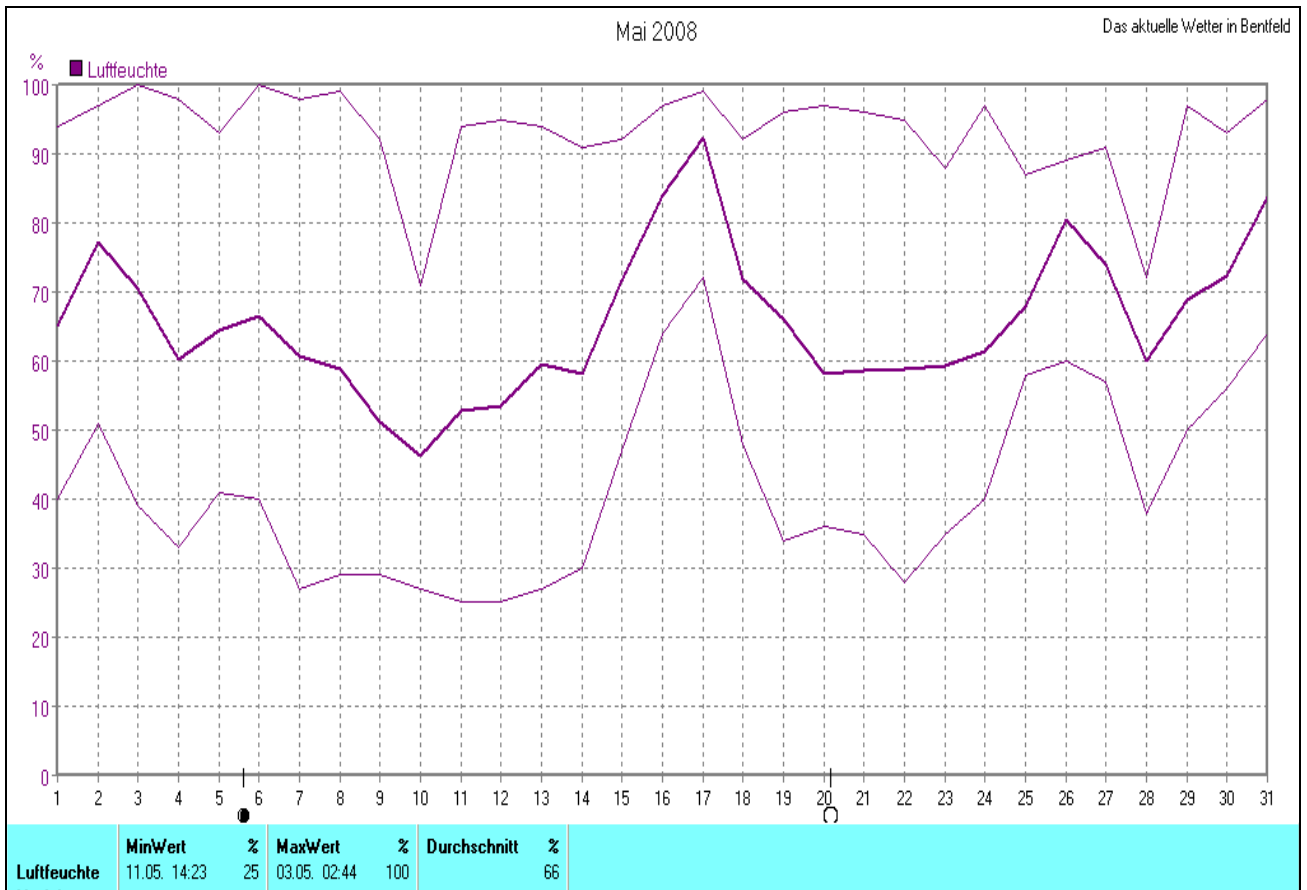
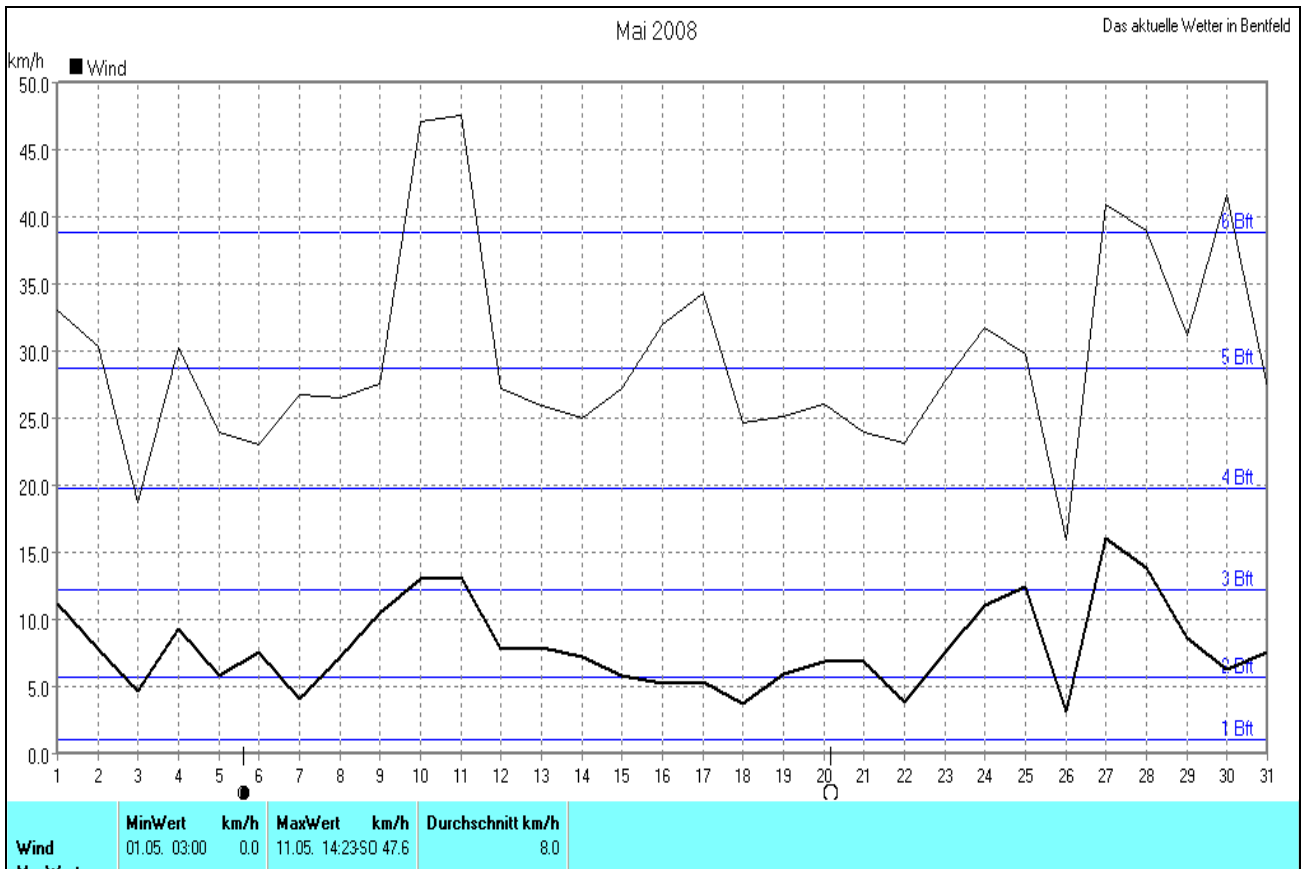
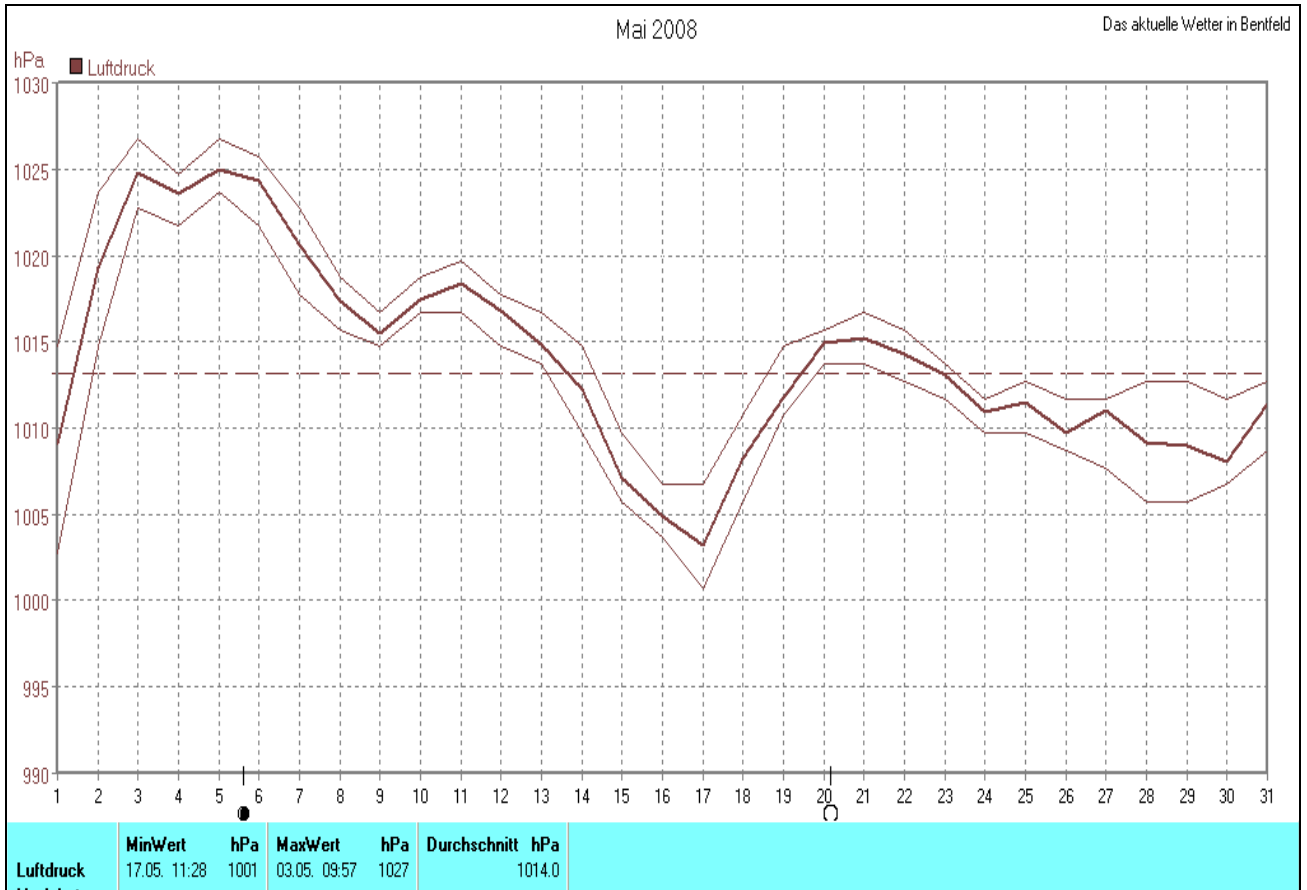


## Wettergrafiken und Tabelle Mai 2008 Station Bentfeld

| Klimadaten  |                 | Wetterstation Bentfeld   |  |
|---|-----------------|--|--|
| <b>Standortkoordinaten:</b>                                 |                 | geogr. 08°37'13"O - 51°44'33"N   |  |
|   |                 | 91 m ü. NN   |  |
| <b>Monatswerte:</b> Mai 08                                  |                 |  |  |
| <b>Temperatur: (Vj.15,3°C)</b>                              | <b>16,1 °C</b>  | <b>Tage mit Schneedecke:</b><br>Eistage(Max<0,0°C):<br>Frosttage(MIN<0,0°C):<br>Sommertage(Max>=25°C): 6<br>Heiße Tage(Max>=30°C): |  |
| Lj.Mittel:(Lippspr. 1961-90):                               | 12,4 °C         |  |  |
| Abweichung:   | 3,7 K           |  |  |
| Absoluts Max.:  | 28,9 °C         |  |  |
| Absolutes Min.:   | 2,9 °C          |  |  |
| Bodentemperatur: Mittel: 14,5 °C Max.: 28,1 °C Min.: 4,2 °C |                 |  |  |
| <b>Niederschlag: (Vj.157,5 mm)</b>                          | <b>48,2 mm</b>  | <b>Luftdruck(Meereshöhe):hPa</b>   |  |
| Max.Tag:  | 12,6 mm         | Absolutes Max.: 1027   |  |
| Lj.Mittel(Lippspr. 1961-90):                                | 78,2 mm         | Absolutes Min.: 1001   |  |
| <b>Mittel relative Feuchte:</b>                             |                 | Mittel: 1014,0   |  |
| Max. Windböe:   | 47,6 km/h       | Sonne h: 233,3 h   |  |
| <b>Mittlere Wind:</b>                                       | <b>8,0 km/h</b> | Lj.Lipp.(1961-90): 195,2 h   |  |

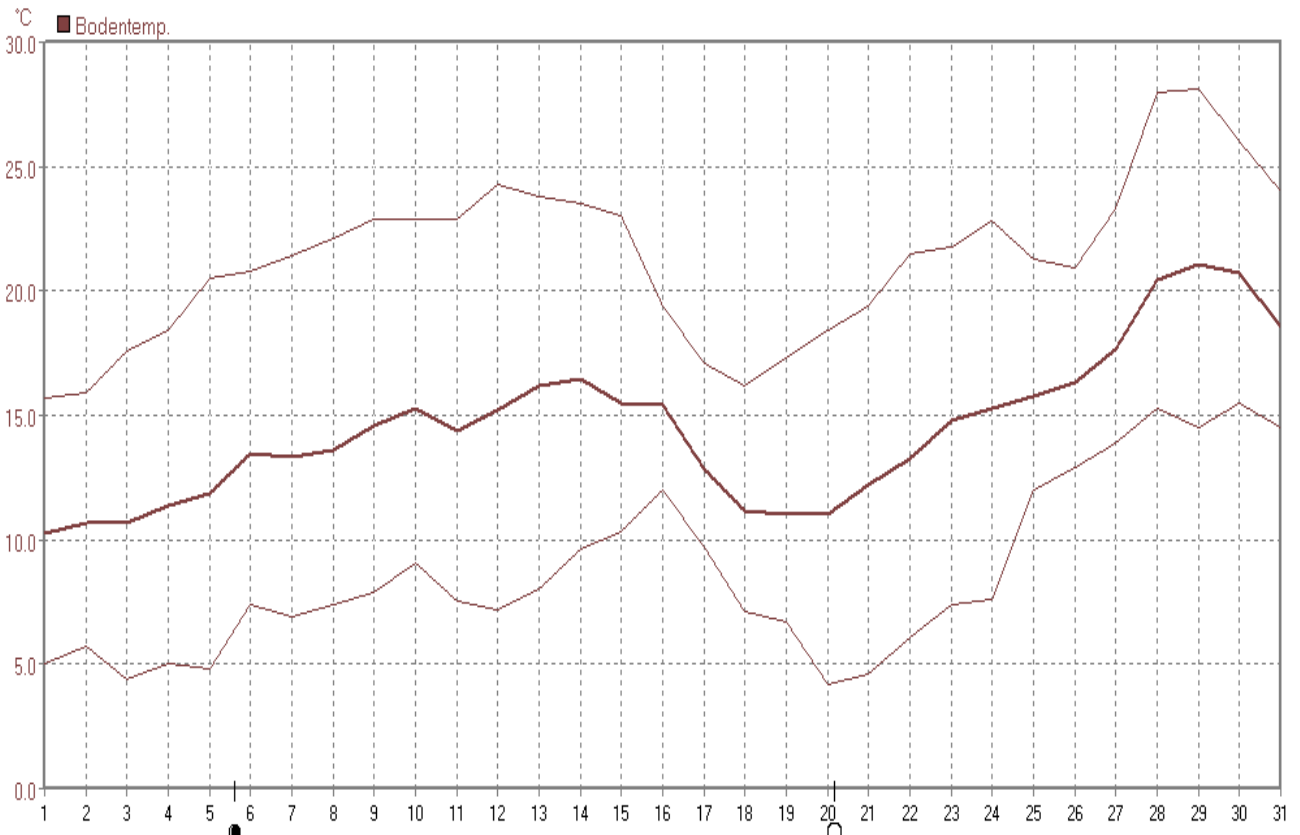






Mai 2008

Das aktuelle Wetter in Bentfeld



|                   | MinWert      | °C  | MaxWert      | °C   | Durchschnitt | °C    |
|-------------------|--------------|-----|--------------|------|--------------|-------|
| <b>Bodentemp.</b> | 20.05. 05:05 | 4.2 | 29.05. 15:50 | 28.1 |              | 14.53 |