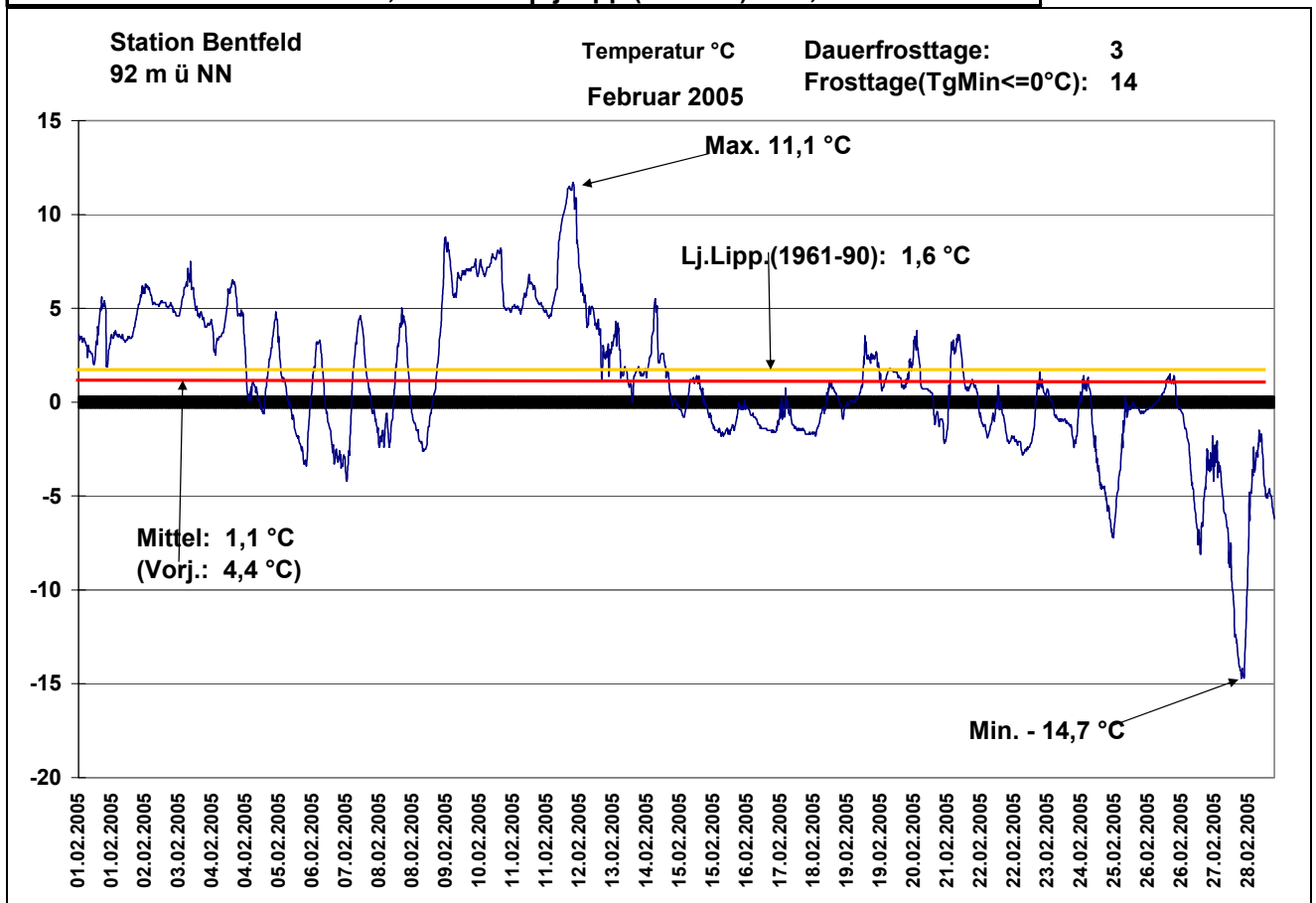
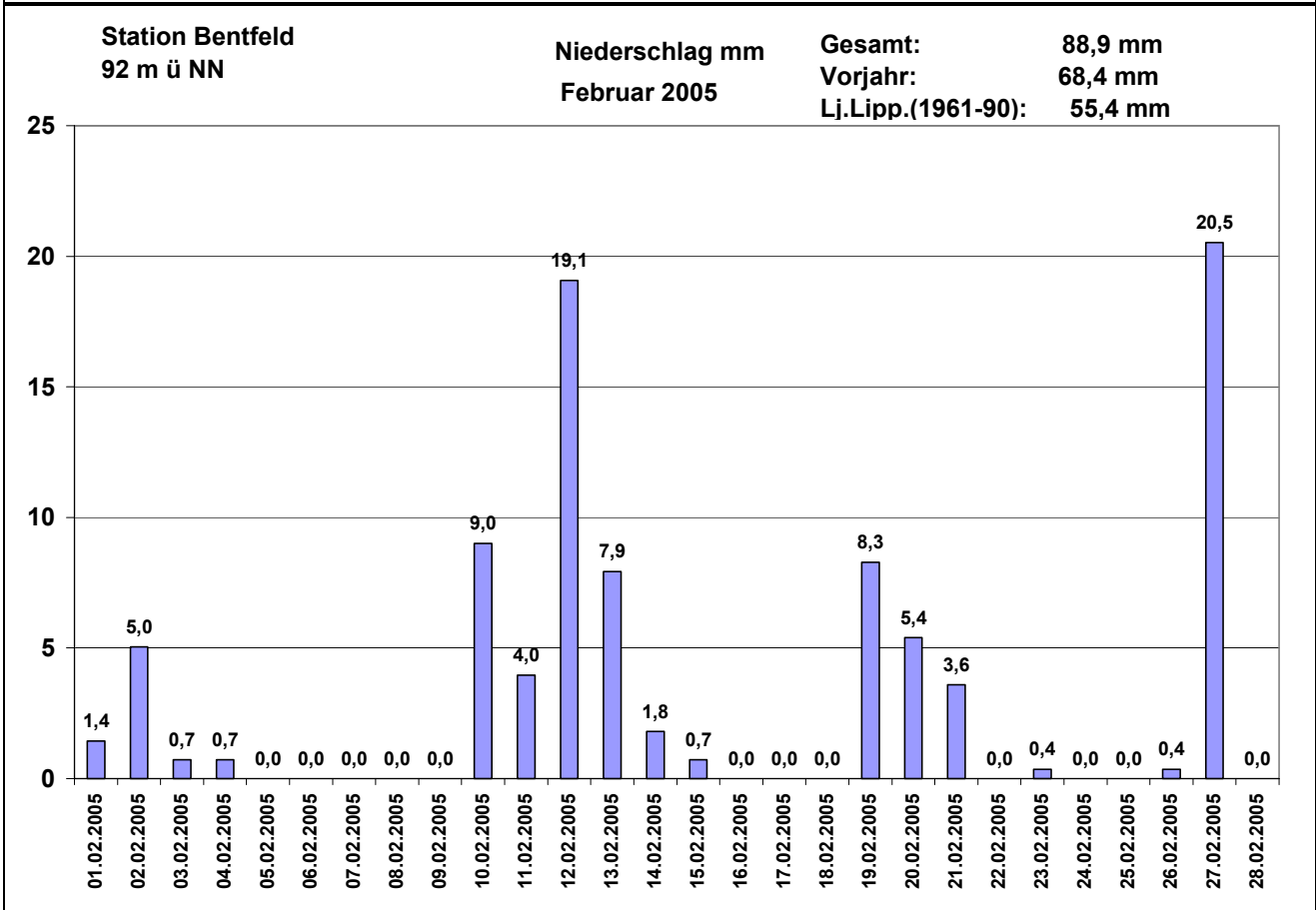
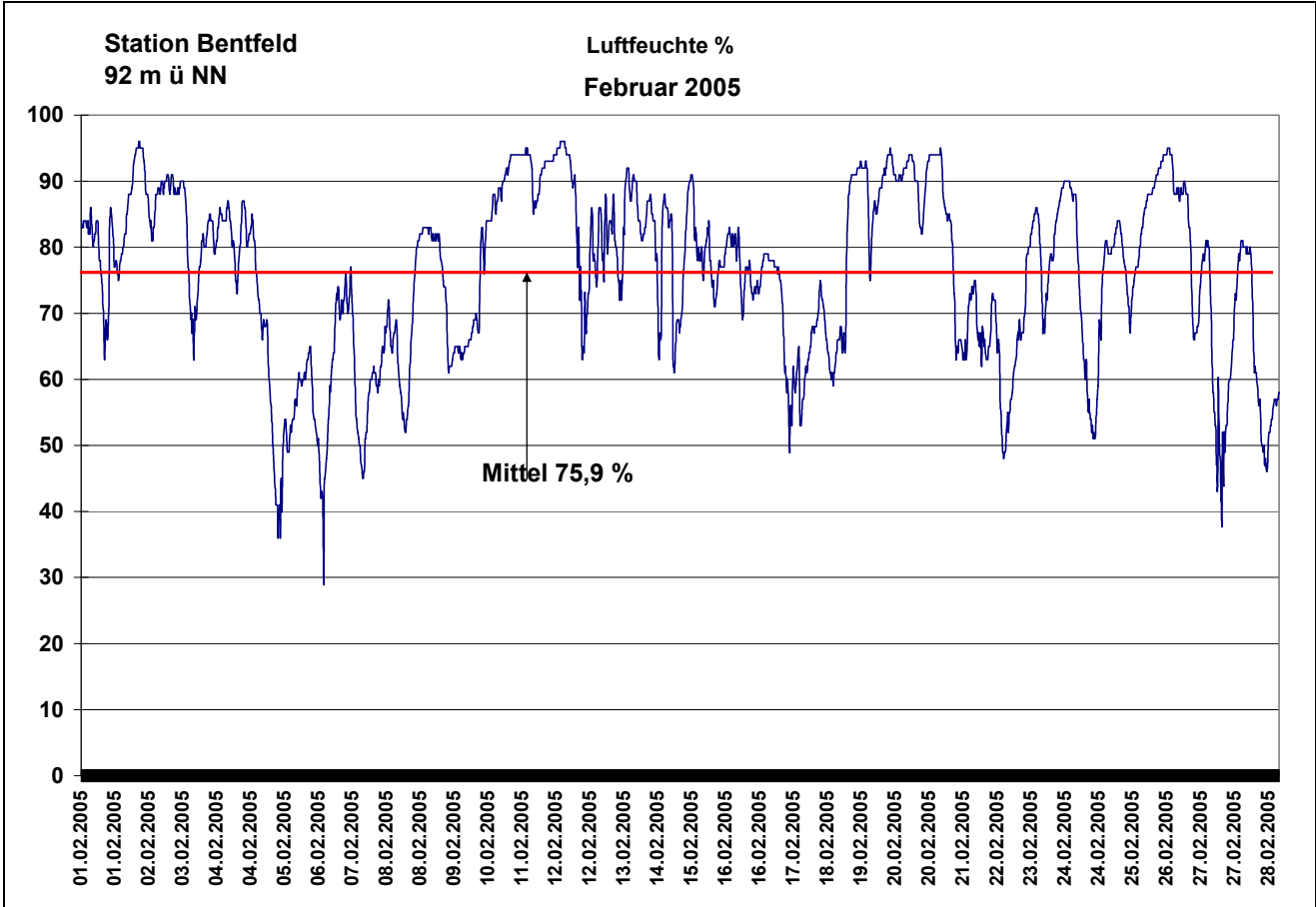
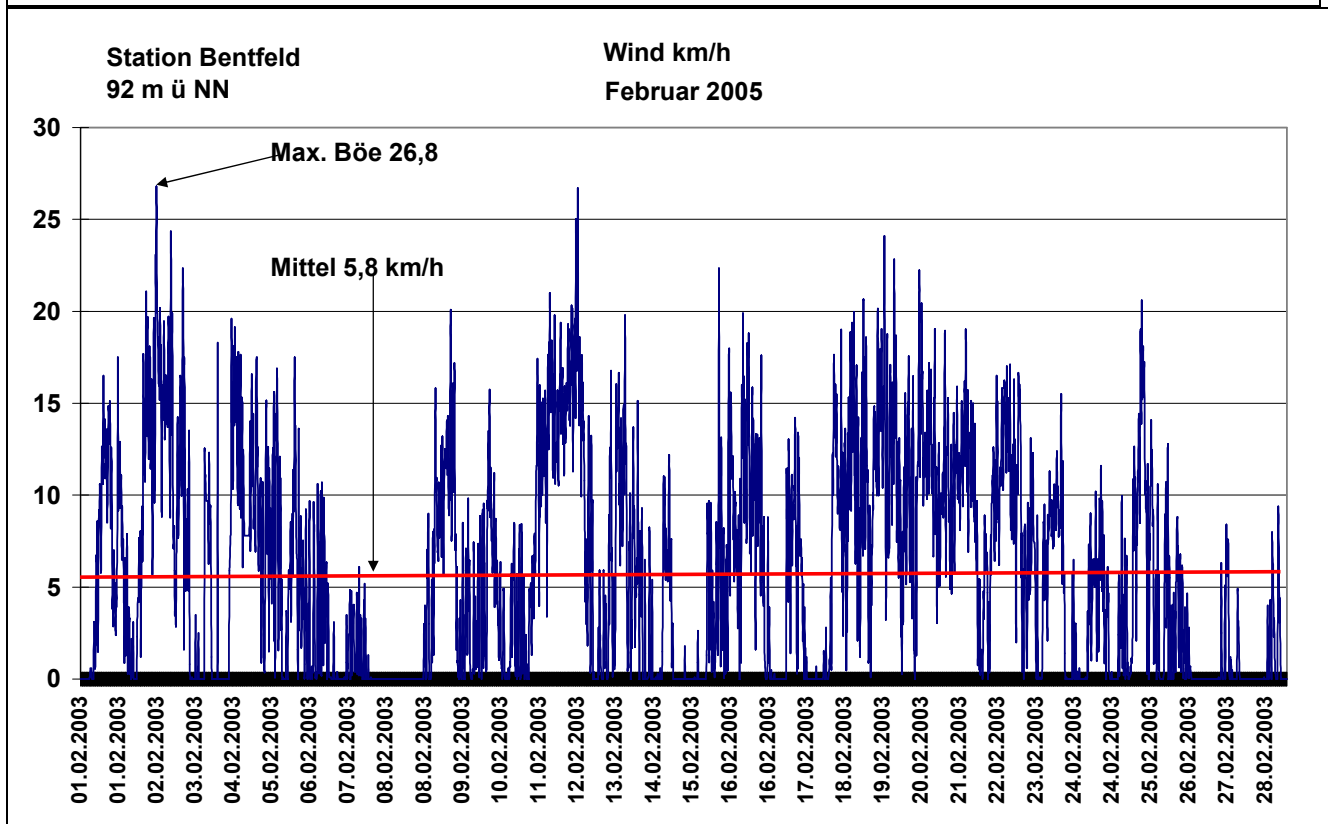
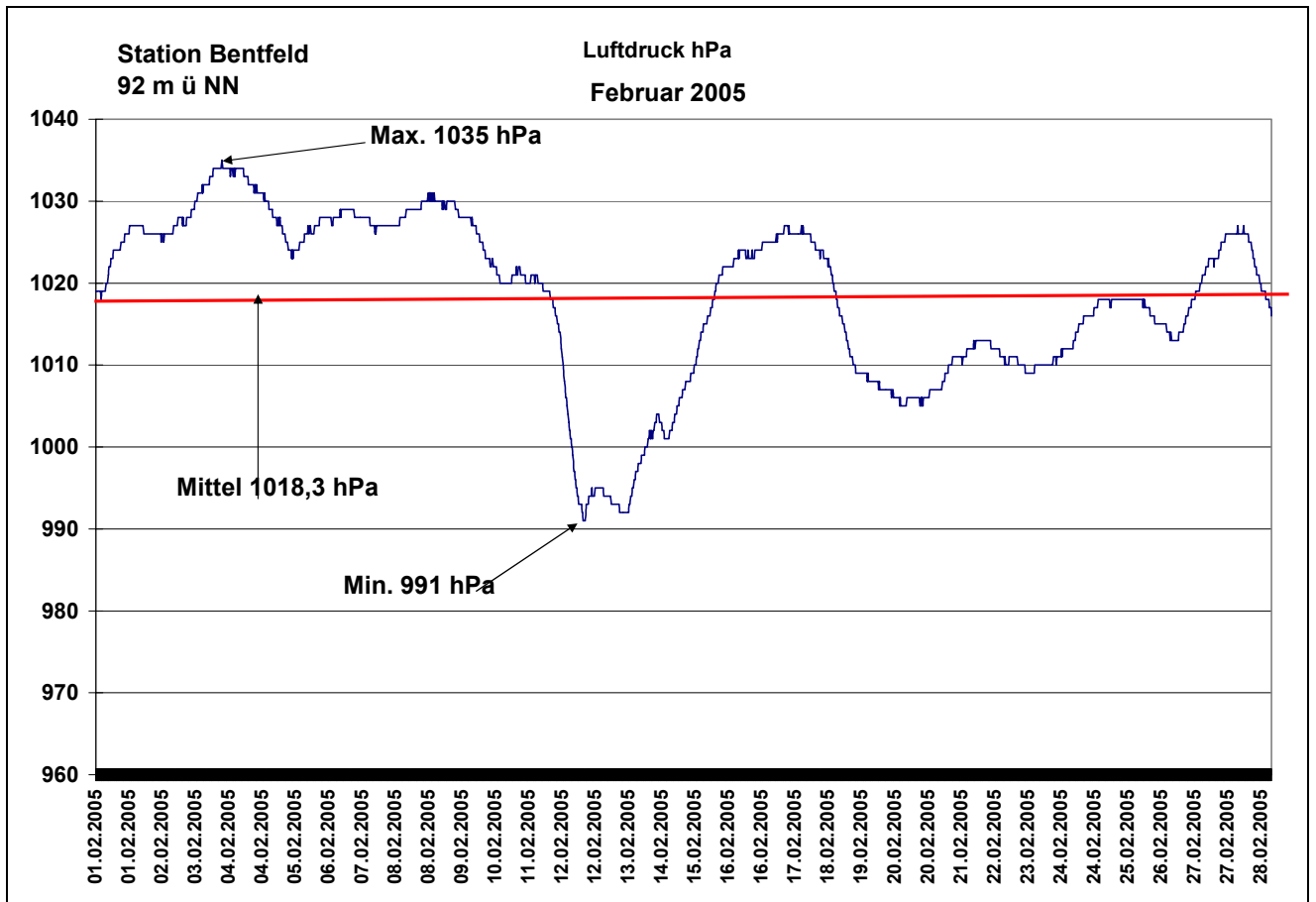


Wettergrafiken und Tabelle Februar 2005 Station Bentfeld

<u>Klimadaten</u>		<u>Wetterstation Bentfeld</u>	
Standortkoordinaten:		geogr. 08°37'13"O - 51°44'33"N	
		91 m ü. NN	
Monatswerte: Feb 05			
Temperatur:(Vj.4,4°C)	1,1 °C	Tage mit Schneedecke: Eistage(Max<0,0°C): 3 Frosttage(MIN<0,0°C): 14 Sommertage(Max>=25°C): Heiße Tage(Max>=30°C):	
Lj.Mittel:(Lippspr. 1961-90):	1,6 °C		
Abweichung:	- 0,5 °C		
Absoluts Max.:	11,7 °C		
Absolutes Min.:	- 14,7 °C		
Niederschlag: (Vj.68,4 mm)	88,9 mm	Luftdruck(Meereshöhe):hPa Absolutes Max.: 1035 Absolutes Min.: 991 Mittel: 1018,3	
Max.Tag:	20,5 mm		
Lj.Mittel(Lippspr. 1961-90):	55,4 mm		
Mittel relative Feuchte:	75,9 %		
Max. Windböe:	26,8 km/h	Sonne: 69,7 h Lj.Lipp.(1961-90): 73,3 h	
Mittlere Wind:	5,8 km/h		







Station Bentfeld
92 m ü NN

Sonnenscheindauer in Minuten
Februar 2005

Gesamt: 4180 Min. = 69,7 h
Lj.Lipp.(1961-90): 73,3 h

