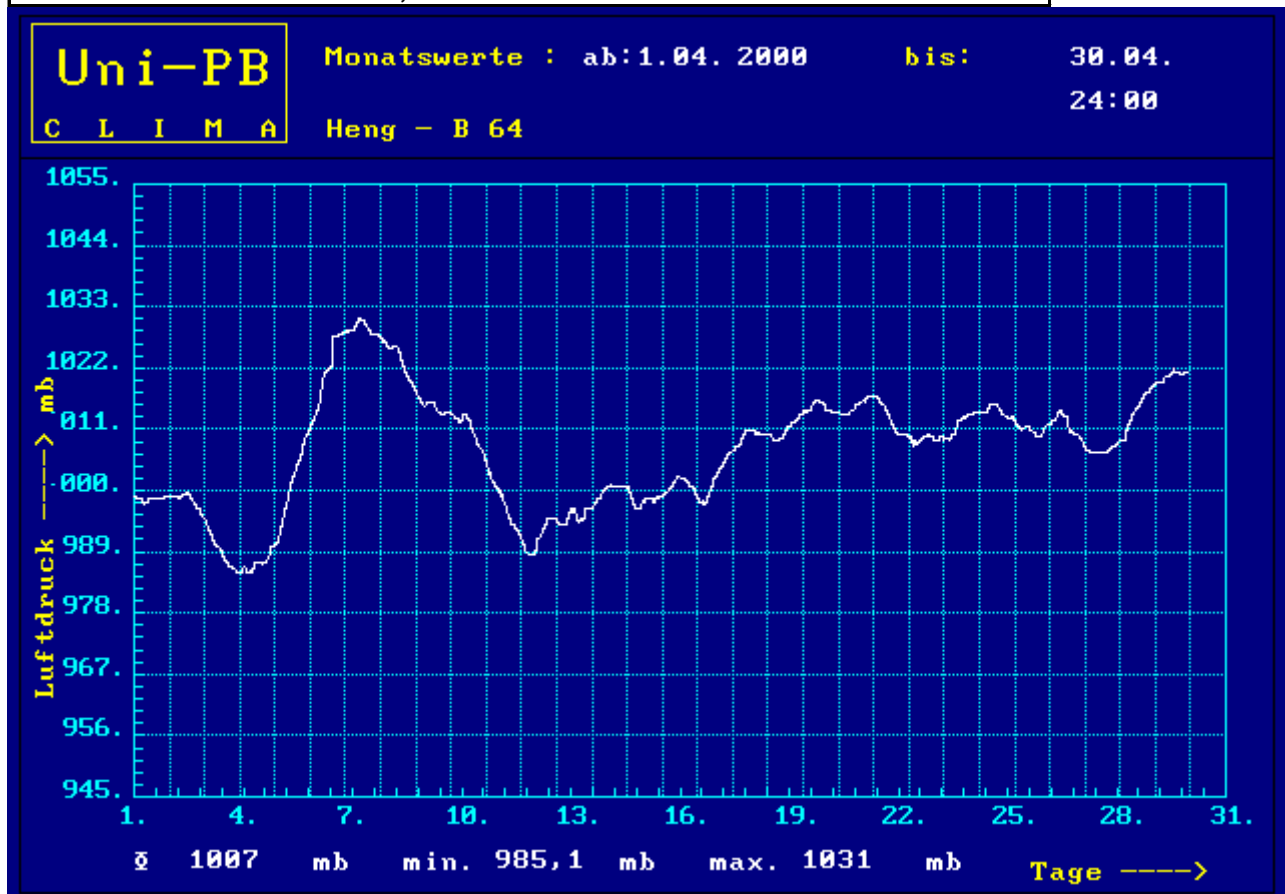


## Wettergrafiken und Tabelle April 2000 Station Benhausen (Flur Heng)

<b>Klimadaten</b>		<b>Wetterstation Benhausen(Heng)</b>
<b>Standortkoordinaten:</b>		
geogr. 8°50'20``O - 51°43'21`` N rechts 3488880 - hoch 5731965 235 m ü. NN		
<b>Monatswerte: Apr 00</b>		
<b>Temperatur: 9,8 °C</b>		
Lj.Mittel:(Lippspr. 1961-90):	7,9 °C	Tage mit Schneedecke: Eistage(Max<0,0°C): Frosttage(MIN<0,0°C): 4 Sommertage(Max>=25°C): Heiße Tage(Max>=30°C):
Abweichung:	1,9 °C	
Absoluts Max.:	24,0 °C	<b>Luftdruck(Meereshöhe):hPa</b> Absolutes Max.: 1031 Absolutes Min.: 985  Mittel: 1007,5
Absolutes Min.:	- 3,3 °C	
<b>Niederschlag: 35,0 mm</b>		
Max.Tag: 2,2 mm (10 Min.)		
Lj.Mittel(Lippspr. 1961-90):	66,6 mm	
<b>Mittel relative Feuchte: 75,0 %</b>		
<b>Max. Windböe: 11,5 m/s</b>		
<b>Mittlere Wind: 5,4 m/s</b>		



Uni-PB

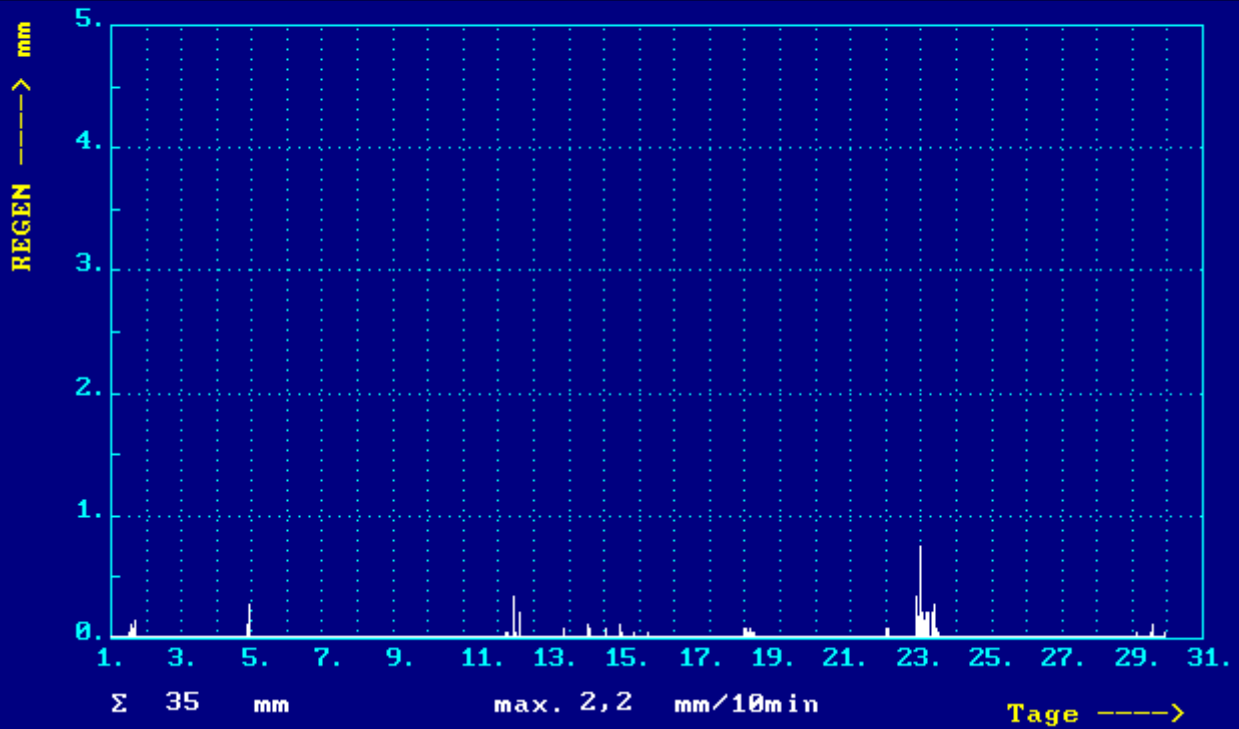
Monatswerte : ab:1.04.2000

bis: 30.04.

C L I M A

Klimastation Heng - B 64

24:00



Uni-PB

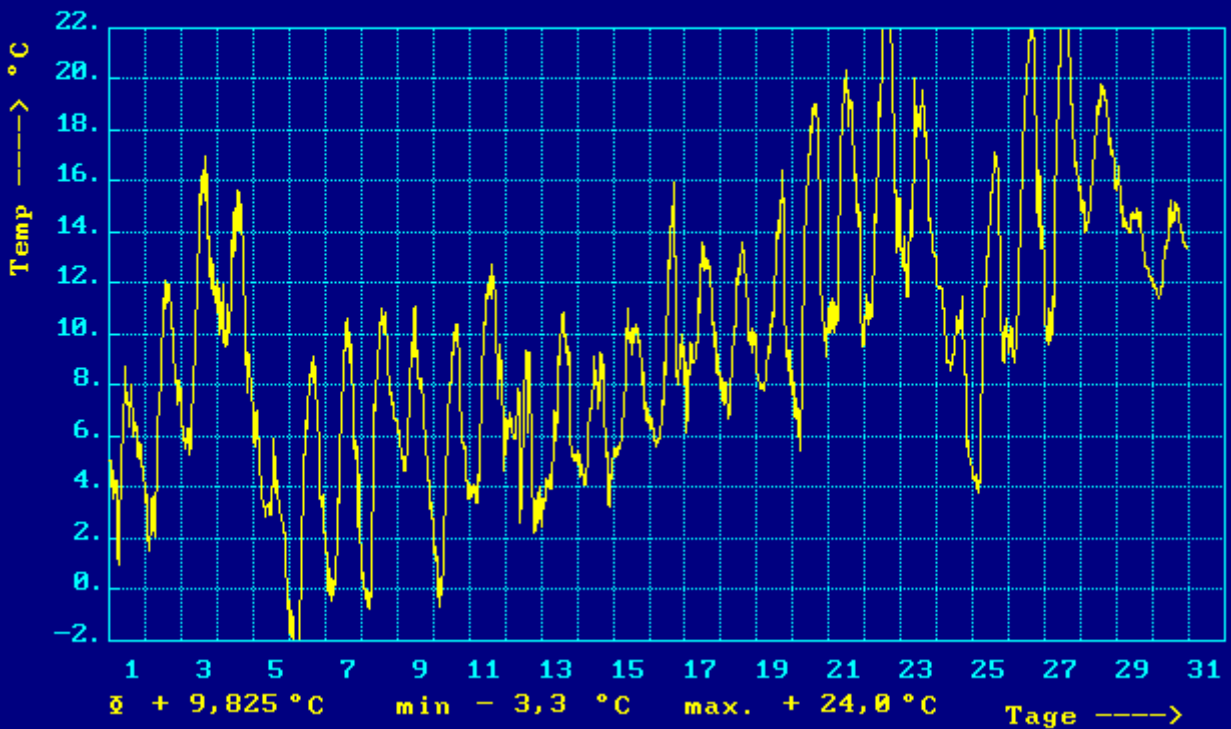
Monatswerte : ab:1.04.2000

bis 30.04.

C L I M A

Heng - B 64

24:00



Uni-PB

Monatswerte : ab:1.04.2000

bis: 30.04.

C L I M A

Heng - B 64 (Mefhöhe 10 m)

24:00

