

Tabelle und Grafiken März 2001 Station Benhausen (Heng)

Klimadaten Wetterstation Benhausen(Heng)

Standortkoordinaten:

geogr. 8°50'20" O - 51°43'21" N
rechts 3488880 - hoch 5731965
235 m ü. NN

Monatswerte: **Mrz 01**

Temperatur: (Vj.5.5) 4.4 °C
Lj.Mittel:(Lippspr. 1961-90): 4.3 °C
Abweichung: 0.1 °C

Absoluts Max.: 12.9 °C
Absolutes Min.: -3.8 °C

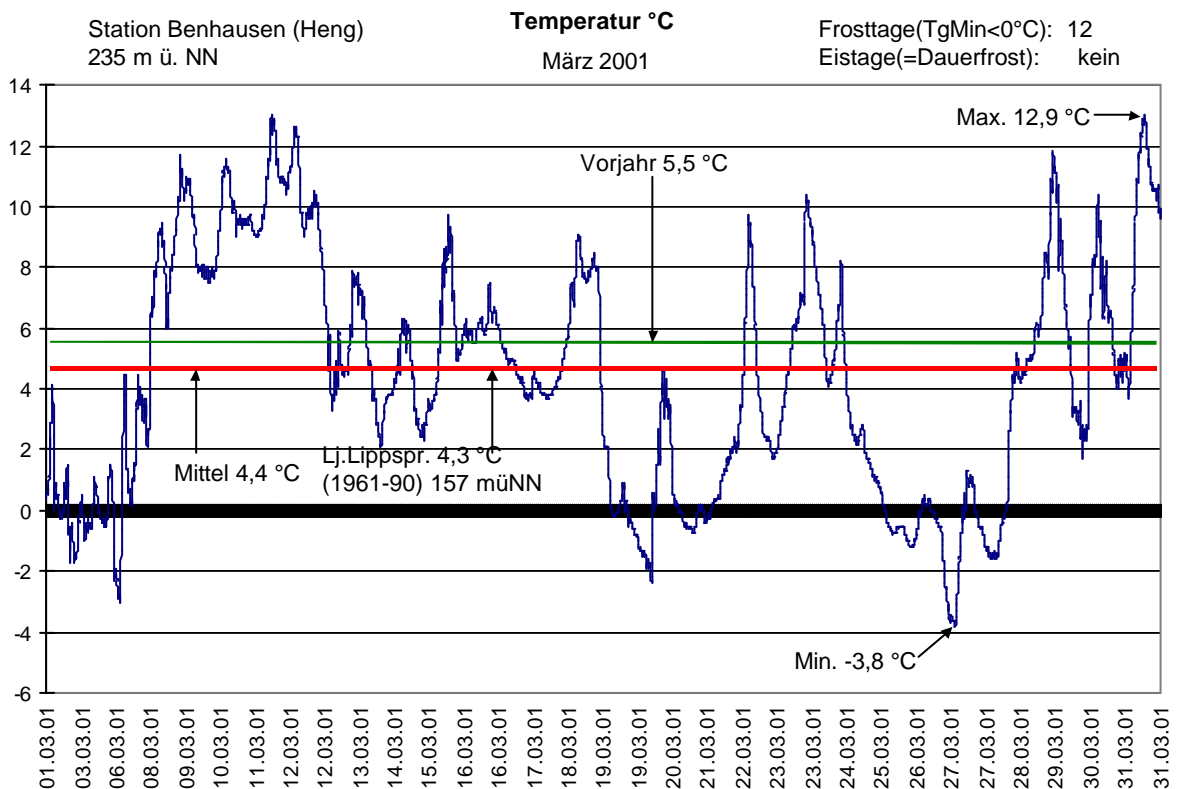
Tage mit Schneedecke:	
Eistage(Max<0,0°C):	
Frosttage(MIN<0,0°C):	12
Sommertage(Max>=25°C):	
Heiße Tage(Max>=30°C):	

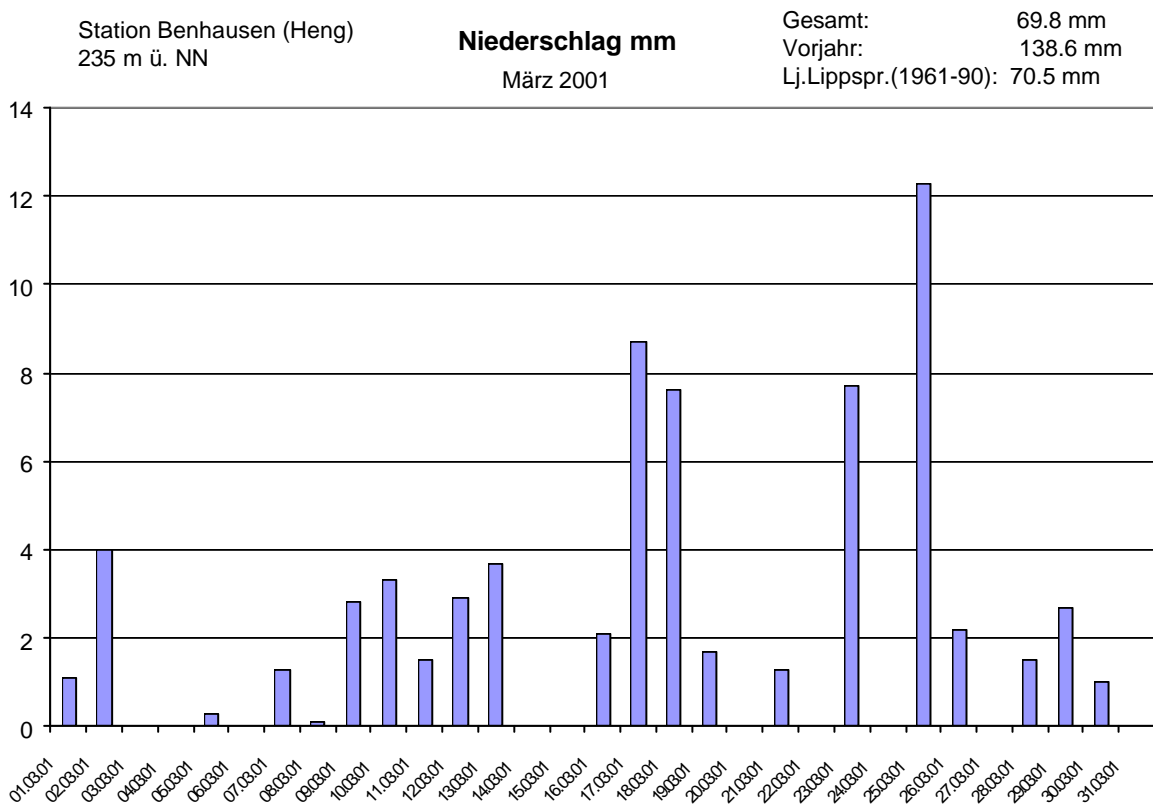
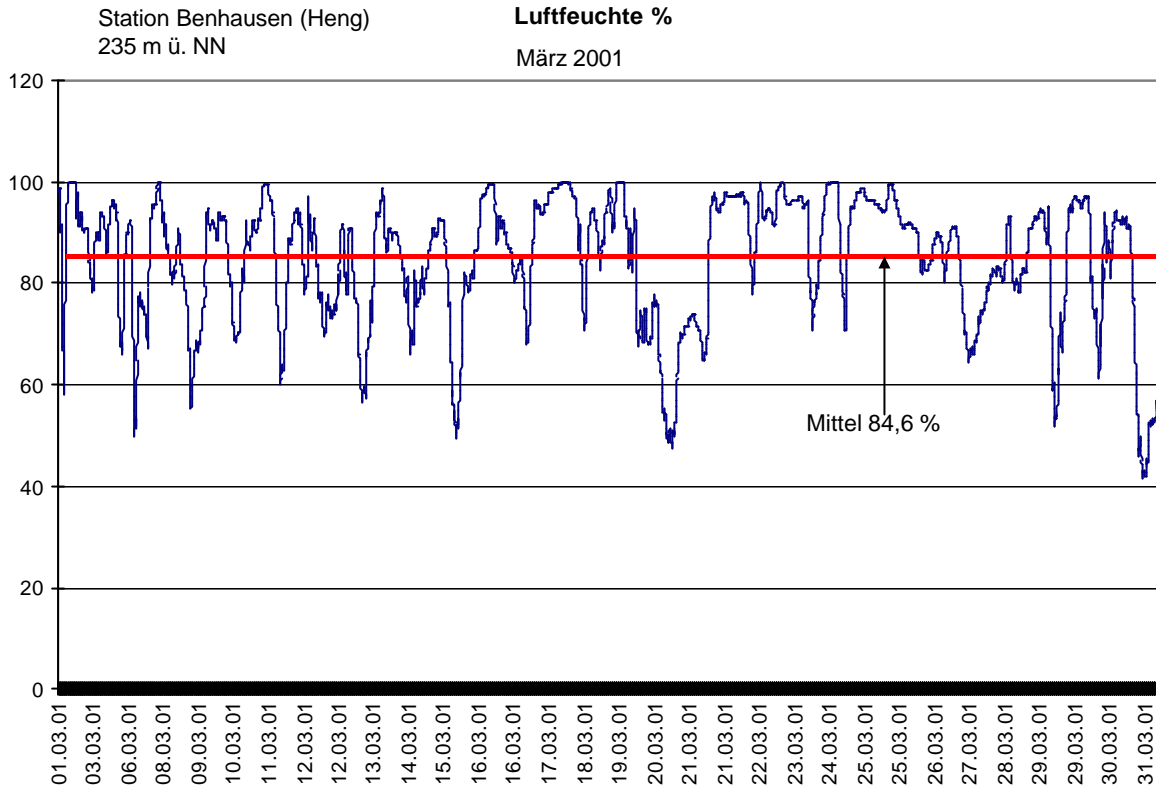
Niederschlag:(Vj.138.6) 69.8 mm
Max.Tag: 12.3 mm
Lj.Mittel(Lippspr. 1961-90): 70.5 mm

Luftdruck(Meereshöhe):hPa	
Absolutes Max.:	1023
Absolutes Min.:	993
Mittel:	1005.2

Mittel relative Feuchte: 84.6 %

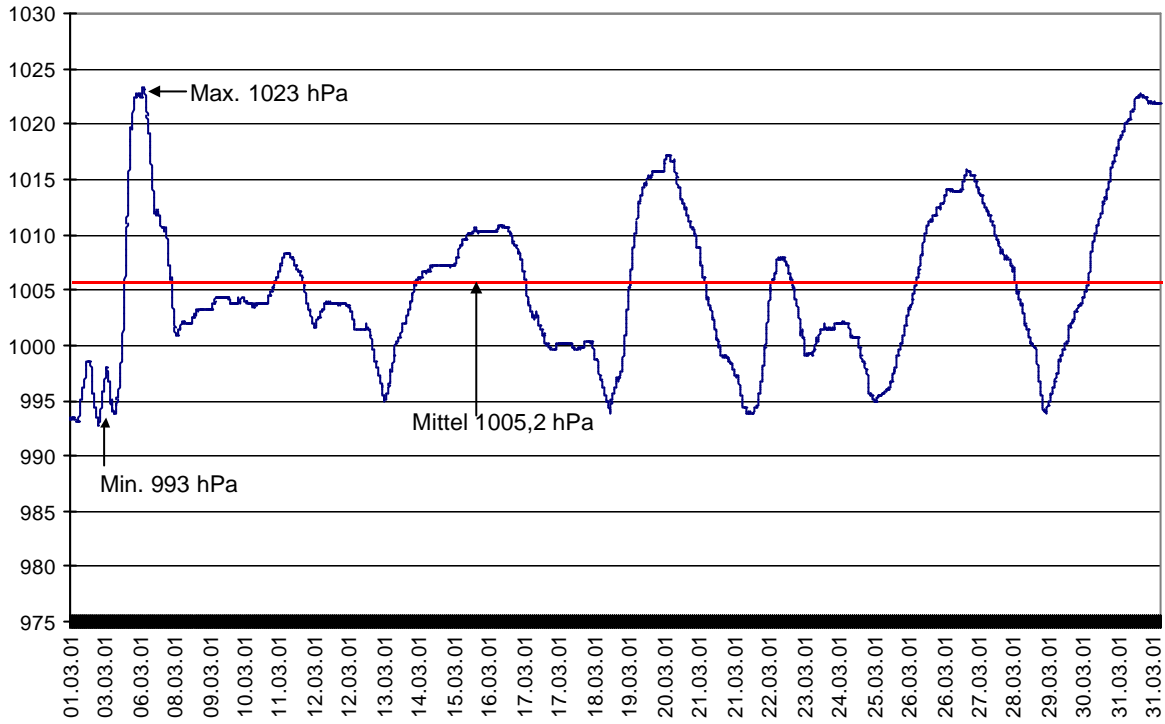
Max. Windbö: 14.4 m/s
Mittlere Wind: 5.3 m/s





Station Benhausen (Heng)
235 m ü. NN

Luftdruck hPa
März 2001



Station Benhausen (Heng)
235 m ü. NN

Wind m/s
März 2001

